

DATOS GENERALES DEL APORTANTE								
Identificación	dv	Razon Social	Clase Aportante	Sucursal Principal	Direccion	Ciudad-Departamento	Teléfono	Exonerado SENA e ICBF
CC 1010099685		CARVAJAL HERMOSA MARIA ALEJANDRA	INDEPENDIENTE	PRINCIPAL	CL 5 NORTE 20 00 BLOQUE 1 APTO 201	ARMENIA-QUINDIO	3122052712	No

DATOS GENERALES DE LA LIQUIDACION									
Periodo		Clave		Tipo	Fecha		Pago		
Pensión	Salud	Pago	Planilla	Planilla	Limite	Pago	Banco	Dias Mora	
2026-05	2026-05	340047376	9504092531	I	2026/06/22	2026/05/27	BANCO FALABELLA	0	
								Valor	\$541,800

LIQUIDACION DETALLADA DE APORTES																									
EMPLEADO					PENSION				SALUD				CCF				RIESGOS				PARAFISCALES				
No.	Identificación	Nombres		Codigo	Días	IBC	Aporte	Codigo	Días	IBC	Aporte	Codigo	Días	IBC	Aporte	Codigo	Días	IBC	Aporte	Días	IBC	Aporte			
Sucursal: PRINCIPAL (1 Afiliados)						\$1,750,905	\$280,200			\$1,750,905	\$218,900			\$0	\$0			\$1,750,905	\$42,700		\$0	\$0			
Centro de Trabajo: PRINCIPAL (1 Afiliados)						\$1,750,905	\$280,200			\$1,750,905	\$218,900			\$0	\$0			\$1,750,905	\$42,700		\$0	\$0			
Ciudad: ARMENIA Depto: QUINDIO (1 Afiliados)						\$1,750,905	\$280,200			\$1,750,905	\$218,900			\$0	\$0			\$1,750,905	\$42,700		\$0	\$0			
1	CC	1010099685	CARVAJAL MARIA	25-14	30	\$1,750,905	\$280,200	EPS005	30	\$1,750,905	\$218,900		0	\$0	\$0	14-23	30	\$1,750,905	\$42,700	0	\$0	\$0			
Total Afiliados(1)						\$1,750,905	\$280,200			\$1,750,905	\$218,900			\$0	\$0			\$1,750,905	\$42,700		\$0	\$0			



Comprobante de Pago

Estado de la transacción	Aprobada	Fecha de transacción	miércoles, 27 de mayo de 2026
Comercio	APORTES EN LINEA	Hora de transacción	10:29 AM
Factura del comercio	9504092531	Autorización (CUS)	340047376
Descripción	Pago de la Planilla de aportes con clave: 9504092531	Cuenta seleccionada	Cuenta ahorros **** 2782
Valor de la transacción	\$ 541.800,00 COP	Número de comprobante del banco	339279
Costo de la transacción	\$ 0,00 COP	Código del dispositivo	174.176.191.87

Maria Alejandra Carvajal Hermosa
C.C: 1.010.099.685

DATOS GENERALES DEL APORTANTE								
Identificación	dv	Razon Social	Clase Aportante	Sucursal Principal	Dirección	Ciudad-Departamento	Teléfono	Exonerado SENA e ICBF
CC 1010099685		CARVAJAL HERMOSA MARIA ALEJANDRA	INDEPENDIENTE	PRINCIPAL	CL 5 NORTE 20 00 BLOQUE 1 APTO 201	ARMENIA-QUINDIO	3122052712	No

DATOS GENERALES DE LA LIQUIDACION									
Periodo		Clave		Tipo	Fecha		Pago		
Pensión	Salud	Pago	Planilla	Planilla	Limite	Pago	Banco	Dias Mora	Valor
2026-05	2026-05	340047376	9504092531	I	2026/06/22	2026/05/27	BANCO FALABELLA	0	\$541,800

RESUMEN DE PAGO									
RIESGO	CODIGO	NIT	DV	AFILIADOS	VALOR LIQUIDADO	INTERESES MORA	SALDOS E INCAPACIDADES	VALOR A PAGAR	
AFP (ADMINISTRADORAS: 1)				1	\$280,200	\$0	\$0	\$280,200	
COLPENSIONES	25-14	900,336,004	7	1	\$280,200	\$0	\$0	\$280,200	
ARL (ADMINISTRADORAS: 1)				1	\$42,700	\$0	\$0	\$42,700	
POSITIVA COMPAÑIA DE SEGUROS	14-23	860,011,153	6	1	\$42,700	\$0	\$0	\$42,700	
EPS (ADMINISTRADORAS: 1)				1	\$218,900	\$0	\$0	\$218,900	
SANITAS	EPS005	800,251,440	6	1	\$218,900	\$0	\$0	\$218,900	
TOTAL				1	\$541,800	\$0	\$0	\$541,800	



Comprobante de Pago

Estado de la transacción	Aprobada	Fecha de transacción	miércoles, 27 de mayo de 2026
Comercio	APORTES EN LINEA	Hora de transacción	10:29 AM
Factura del comercio	9504092531	Autorización (CUS)	340047376
Descripción	Pago de la Planilla de aportes con clave: 9504092531	Cuenta seleccionada	Cuenta ahorros **** 2782
Valor de la transacción	\$ 541.800,00 COP	Número de comprobante del banco	339279
Costo de la transacción	\$ 0,00 COP	Código del dispositivo	174.176.191.87

Maria Alejandra Carvajal Hermosa

C.C: 1.010.099.685

DATOS GENERALES DEL APORTANTE								
Identificación	dv	Razon Social	Clase Aportante	Sucursal Principal	Dirección	Ciudad-Departamento	Teléfono	Exonerado SENA e ICBF
CC 1010099685		CARVAJAL HERMOSA MARIA ALEJANDRA	INDEPENDIENTE	PRINCIPAL	CL 5 NORTE 20 00 BLOQUE 1 APTO 201	ARMENIA-QUINDIO	3122052712	No

DATOS GENERALES DE LA LIQUIDACION									
Periodo		Clave		Tipo	Fecha		Pago		
Pensión	Salud	Pago	Planilla	Planilla	Limite	Pago	Banco	Dias Mora	Valor
2026-04	2026-04	250293200	9502443467	I	2026/05/22	2026/04/24	BANCO DAVIVIENDA	0	\$541,800

LIQUIDACION DETALLADA DE APORTES																								
EMPLEADO					PENSION				SALUD				CCF				RIESGOS				PARAFISCALES			
No.	Identificación	Nombres		Codigo	Dias	IBC	Aporte	Codigo	Dias	IBC	Aporte	Codigo	Dias	IBC	Aporte	Codigo	Dias	IBC	Aporte	Dias	IBC	Aporte		
Sucursal: PRINCIPAL (1 Afiliados)						\$1,750,905	\$280,200			\$1,750,905	\$218,900			\$0	\$0			\$1,750,905	\$42,700		\$0	\$0		
Centro de Trabajo: PRINCIPAL (1 Afiliados)						\$1,750,905	\$280,200			\$1,750,905	\$218,900			\$0	\$0			\$1,750,905	\$42,700		\$0	\$0		
Ciudad: ARMENIA Depto: QUINDIO (1 Afiliados)						\$1,750,905	\$280,200			\$1,750,905	\$218,900			\$0	\$0			\$1,750,905	\$42,700		\$0	\$0		
1	CC	1010099685	CARVAJAL MARIA	25-14	30	\$1,750,905	\$280,200	EPS005	30	\$1,750,905	\$218,900	0		\$0	\$0	14-23	30	\$1,750,905	\$42,700	0	\$0	\$0		
Total Afiliados(1)						\$1,750,905	\$280,200			\$1,750,905	\$218,900			\$0	\$0			\$1,750,905	\$42,700		\$0	\$0		

DAVIVIENDA

Pago PSE

Resultado de su transacción

Código único CUS
250293200

Destino de pago
APORTES EN LINEA

Motivo
Pago de la Planilla de aportes con clave: 9502443467

Fecha
24/04/2026

Número de aprobación
00293200

Dirección IP
186.99.237.54

Valor transacción
\$ 541.800,00

Costo de la transacción
\$ 0,00 IVA incluido

Referencia 1
186.99.237.54

Referencia 2
CC

Referencia 3
1010099685

Maria Alejandra Carvajal Hermosa
CC: 1.010.099.685

DATOS GENERALES DEL APORTANTE								
Identificación	dv	Razon Social	Clase Aportante	Sucursal Principal	Direccion	Ciudad-Departamento	Teléfono	Exonerado SENA e ICBF
CC 1010099685		CARVAJAL HERMOSA MARIA ALEJANDRA	INDEPENDIENTE	PRINCIPAL	CL 5 NORTE 20 00 BLOQUE 1 APTO 201	ARMENIA-QUINDIO	3122052712	No

DATOS GENERALES DE LA LIQUIDACION										
Periodo		Clave		Tipo	Fecha		Pago			
Pensión	Salud	Pago	Planilla	Planilla	Limite	Pago	Banco	Dias Mora	Valor	
2026-04	2026-04	250293200	9502443467	I	2026/05/22	2026/04/24	BANCO DAVIVIENDA	0	\$541,800	

RESUMEN DE PAGO

RIESGO	CODIGO	NIT	DV	AFILIADOS	VALOR LIQUIDADO	INTERESES MORA	SALDOS E INCAPACIDADES	VALOR A PAGAR
AFP (ADMINISTRADORAS: 1)				1	\$280,200	\$0	\$0	\$280,200
COLPENSIONES	25-14	900,336,004	7	1	\$280,200	\$0	\$0	\$280,200
ARL (ADMINISTRADORAS: 1)				1	\$42,700	\$0	\$0	\$42,700
POSITIVA COMPAÑIA DE SEGUROS	14-23	860,011,153	6	1	\$42,700	\$0	\$0	\$42,700
EPS (ADMINISTRADORAS: 1)				1	\$218,900	\$0	\$0	\$218,900
SANITAS	EPS005	800,251,440	6	1	\$218,900	\$0	\$0	\$218,900
TOTAL				1	\$541,800	\$0	\$0	\$541,800

DAVIENDA

Pago PSE

Resultado de su transacción

Código único CUS
250293200

Destino de pago
APORTES EN LINEA

Motivo
Pago de la Planilla de aportes con clave: 9502443467

Fecha
24/04/2026

Número de aprobación
00293200

Dirección IP
186.99.237.54

Valor transacción
\$ 541.800,00

Costo de la transacción
\$ 0,00 IVA incluido

Referencia 1
186.99.237.54

Referencia 2
CC

Referencia 3
1010099685

Maria Alejandra Carvajal Hermosa
CC: 1.010.099.685

**CUARTO INFORME PARCIAL DE ACTIVIDADES
28 DE ABRIL AL 27 DE MAYO DE 2026
CONTRATO N°528 de 2026**

INFORMACIÓN BÁSICA DEL CONTRATO:

CONTRATO INICIAL	
Objeto:	PRESTAR SERVICIOS PROFESIONALES EN LA SUBDIRECCIÓN DE GESTIÓN AMBIENTAL APOYANDO LA EJECUCIÓN DE ACCIONES NECESARIAS PARA LA PLANIFICACIÓN Y ADMINISTRACIÓN DE LAS ÁREAS PROTEGIDAS, LAS ESTRATEGIAS COMPLEMENTARIAS DE CONSERVACIÓN Y LOS ECOSISTEMAS ESTRATÉGICOS DEL DEPARTAMENTO DEL QUINDÍO.
Nombre Contratista:	MARIA ALEJANDRA CARVAJAL HERMOSA
Número del contrato:	528
Fecha:	24 DE ENERO DE 2026
Valor del contrato:	\$22.080.000
Plazo:	180 DÍAS
Anticipo del contrato:	N/A
Fecha de inicio:	28 DE ENERO DE 2026
Fecha de terminación:	26 DE JULIO DE 2026
ESTADO FINANCIERO DEL CONTRATO	
Valor total del contrato:	\$22.080.000
Valor pago actual:	\$ 3.680.000
Saldo pendiente de pago:	\$ 7.360.000

**CUARTO INFORME PARCIAL DE ACTIVIDADES
28 DE ABRIL AL 27 DE MAYO DE 2026
CONTRATO N°528 de 2026**

INFORME CONTRATO

1. Bienes o Servicios ejecutados a la fecha (Productos):

Actividad 1: Apoyar desde el componente SIG las actividades de planificación y administración de las Áreas Naturales Protegidas Regionales declaradas en el departamento del Quindío.

Descripción de la actividad. El contratista deberá apoyar el procesamiento de información geográfica, la generación de archivos formato shapefile y mapas que sean requeridos en el marco de las visitas técnicas a áreas protegidas, así como para la proyección de respuestas a derechos de petición.

Durante el período que comprende el presente informe, brindé apoyo en la elaboración de treinta y ocho (38) salidas gráficas, en el marco de las Solicitudes de apoyo en respuesta de los comunicados internos SRCA 280-26, SRCA 301-26, SRCA 312-26, SRCA 406-26, SRCA 407-26, SRCA 410-26, SRCA 416-26, SRCA 469-26, SRCA 504-26 y del oficio CRQ 7033-26, en las cuales se realizó la evaluación de los predios identificados, con el fin de analizar su localización a la luz de los planes de manejo de las áreas protegidas Distrito Regional de Manejo Integrado (DRMI) de la cuenca alta del río Quindío, Salento y el Distrito de Conservación de Suelos Barbas Bremen, Filandia. **(Anexo 1, Figura 1):**




Figura 1. Salidas gráficas Áreas Naturales Protegidas

De igual manera, durante el período reportado se elaboraron seis (6) salidas gráficas a partir de la información predial suministrada en matriz Excel de predios vacantes, en atención al derecho de petición CRQ No. 4830-26, mediante las cuales se realizó la ubicación y análisis espacial de los predios frente a las áreas protegidas regionales presentes en el departamento, permitiendo identificar aquellos que se encontraban dentro de su zona de influencia. Asimismo, se elaboró una matriz en

**CUARTO INFORME PARCIAL DE ACTIVIDADES
28 DE ABRIL AL 27 DE MAYO DE 2026
CONTRATO N°528 de 2026**

la que se relacionaron los números prediales correspondientes a los predios resaltados dentro de dichas áreas (**Anexo 2, Figura 2**).




Figura 2. Salidas gráficas solicitud CRQ-4830

Por otra parte, el día 05 de mayo de 2026 se participó en reunión virtual desarrollada mediante la plataforma Teams, en la cual se socializó el proceso técnico de precisión de los límites del Distrito Regional de Manejo Integrado (DRMI) Páramos y Bosques Altoandinos de Génova, liderado por la Corporación Autónoma Regional del Quindío (CRQ). Durante la jornada se expusieron los antecedentes y aspectos técnicos relacionados con la revisión cartográfica y topológica del polígono homologado en RUNAP, identificándose inconsistencias en la delimitación y la necesidad de ajuste de algunas coordenadas para lograr una representación más precisa del área protegida. Asimismo, se brindó apoyo técnico en la explicación del proceso de precisión y en la resolución de inquietudes formuladas por los representantes municipales y coordinadores ambientales participantes (**Anexo 3, Figura 3**).




Figura 3. Reunión 05-05-2026

**CUARTO INFORME PARCIAL DE ACTIVIDADES
28 DE ABRIL AL 27 DE MAYO DE 2026
CONTRATO N°528 de 2026**

Aunado a lo anterior, el día 08 de mayo de 2026 se participó en reunión virtual desarrollada mediante la plataforma Teams, en la cual se socializaron los avances del proceso de precisión de límites del Distrito Regional de Manejo Integrado (DRMI) Chile Bosque Altoandino Pijao y del DRMI Páramos y Bosques Altoandinos de Génova. Durante la jornada, el equipo técnico de la Corporación Autónoma Regional del Quindío (CRQ) presentó los avances relacionados con la revisión de información cartográfica y administrativa, el análisis de límites municipales y departamentales, así como la identificación de inconsistencias topológicas y cartográficas asociadas a las áreas protegidas objeto de estudio.

Asimismo, se abordaron antecedentes técnicos y administrativos relacionados con los procesos de delimitación y la armonización de la información territorial utilizada en los análisis, resaltando la necesidad de fortalecer los criterios metodológicos para la validación e interpretación de la información geográfica. De igual forma, se discutió el proceso relacionado con el traslape entre el DRMI Bosque Seco Alegrías y Páramo El Tibí y Miraflores y el DRMI Páramos y Bosques Altoandinos de Génova, indicando que actualmente se encuentra pendiente la aprobación del respectivo acto administrativo por parte del Consejo Directivo de la CRQ, posterior a lo cual se realizará la actualización de la información en RUNAP. Finalmente, se definieron compromisos orientados a continuar con la actualización y ajuste técnico de la información cartográfica asociada al proceso de precisión de límites (**Anexo 4, Figura 4**).

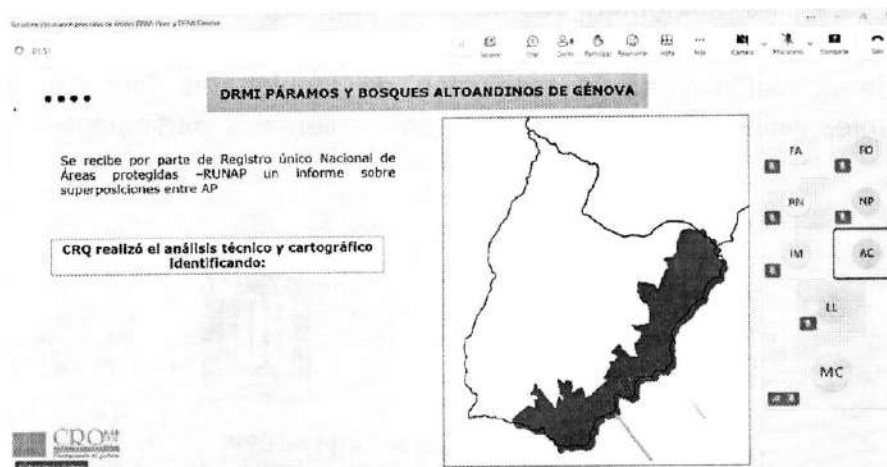


Figura 4. Reunión 08-05-2026

Por último, se realizaron los ajustes correspondientes en el marco del proceso de precisión de límites del Distrito Regional de Manejo Integrado (DRMI) Páramos y Bosques Altoandinos de Génova, los cuales incluyeron la actualización del informe diagnóstico y de la proyección del acuerdo para presentación ante el Consejo

**CUARTO INFORME PARCIAL DE ACTIVIDADES
28 DE ABRIL AL 27 DE MAYO DE 2026
CONTRATO N°528 de 2026**

Directivo. De igual forma, se ajustaron los documentos técnicos, la cartografía y las salidas gráficas, incluyendo la actualización de las coordenadas modificadas en el proceso de precisión (**Anexo 5**).

Actividad 2. Apoyar desde el componente SIG las actividades de planificación predial requeridas en el marco del proyecto "Conservación y Uso Sostenible de Recursos Naturales" programa Herencia Colombia (Convenio Interadministrativo PNN 008 - CRQ 004) y el Convenio de Asociación No. 010 firmado entre CRQ – Agrosavia y Fondo Patrimonio Natural.

Descripción de la actividad. El contratista deberá apoyar el procesamiento de información geográfica, la generación de archivos shapefile y elaboración de salidas gráficas que sean requeridas en el marco de las visitas técnicas realizadas para la planificación predial, así como apoyar la proyección de la localización de las acciones de reconversión ganadera a implementar, especificando área (ha) a intervenir y tamaño y/o longitud (m) de la herramienta seleccionada.

En cumplimiento de esta actividad, se elaboró una salida gráfica en formato PDF con los predios del proyecto Herencia Colombia que se encontraban ubicados dentro del Páramo Chili Barragán, permitiendo su identificación y análisis espacial frente al área protegida correspondiente (**Anexo 6, Figura 5**).

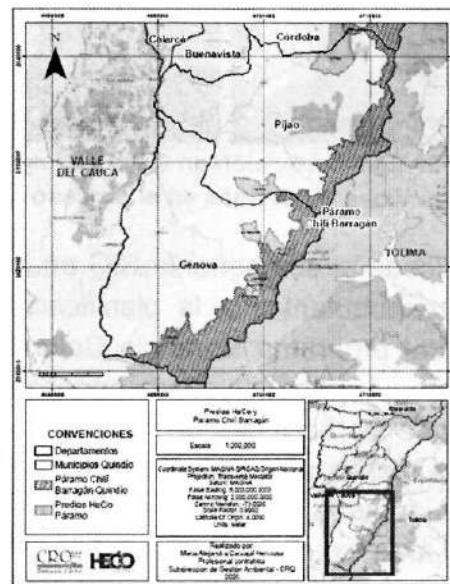


Figura 5. Salida gráfica predios HeCo dentro del Páramo Chili Barragán

Por otra parte, el 19 de mayo de 2026 se llevó a cabo, a través de la plataforma Google Meet, una reunión con el representante de Agrosavia, Juan Pablo Mora, y los contratistas de la CRQ, Nicolás Esteban Antolínez y María Alejandra Carvajal,

**CUARTO INFORME PARCIAL DE ACTIVIDADES
28 DE ABRIL AL 27 DE MAYO DE 2026
CONTRATO N°528 de 2026**

con el fin de identificar y revisar, mediante QGIS, los predios priorizados para el desarrollo del proceso de planificación predial en el municipio de Génova, Quindío. Durante la jornada se socializó la ubicación y delimitación de los predios que posteriormente serían objeto de elaboración de las salidas gráficas requeridas en el marco del proyecto. Los predios revisados correspondieron a La Laguna, La Argelia (Pijao), El Paraíso, La Playa, Los Sauces, Las Margaritas, La Mejora, Las Flores y El Silencio (Génova) (**Anexo 7, Figura 6**).

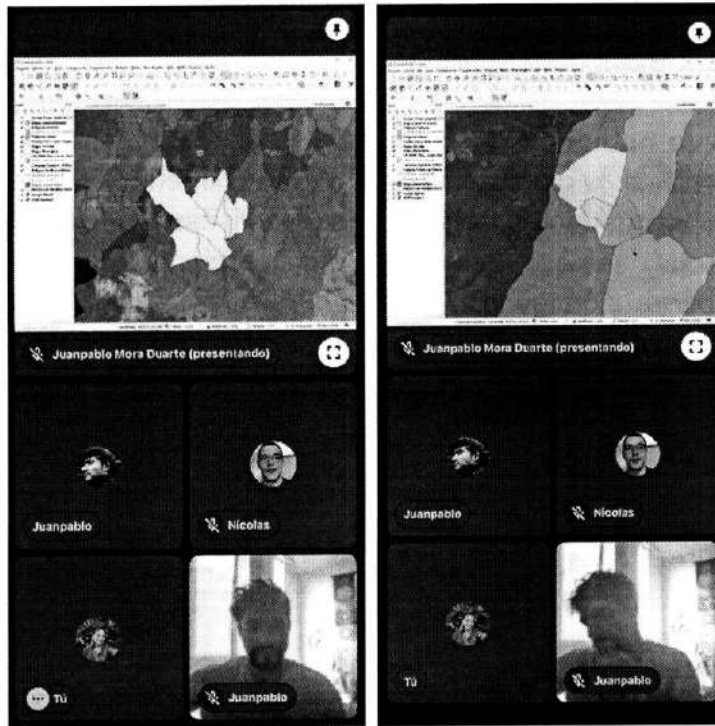


Figura 6. Reunión 18-05-2026 para la revisión en QGIS de los predios priorizados para la elaboración de salidas gráficas requeridas en el proceso de planificación predial.

Asimismo, brindé apoyo desde el componente SIG en la elaboración de veintidós (22) salidas gráficas correspondientes a la planificación predial de los predios priorizados en el marco del programa Herencia Colombia. Para cada predio se incorporó la información geográfica suministrada por el equipo técnico responsable, incluyendo la localización de las acciones de reconversión ganadera y la longitud de los cercos asociados a dichas acciones. De acuerdo con los lineamientos del proyecto, los predios considerados para intervención cuentan con un área mínima de 1.5 ha; sin embargo, el área exacta a intervenir por predio y la especificación del tipo de herramienta implementada (tipo de cerco) corresponden a información técnica definida por el equipo encargado de la planificación predial y no hacen parte de los insumos remitidos para la elaboración de las salidas gráficas (**Anexo 8, Figura 7**).

CUARTO INFORME PARCIAL DE ACTIVIDADES
28 DE ABRIL AL 27 DE MAYO DE 2026
CONTRATO N°528 de 2026

Predio	Área mínima de intervención (ha)	Longitud de los cercos (m)
Predio Papayal	>1.5	1764.83
Predio Pantanillo	>1.5	5400.73
Predio Pantanillo ajustado	>1.5	5400.73
Predio Los Azules	>1.5	1137.48
Predio Los Sauces	>1.5	780.93
Predio Las Margaritas	>1.5	1019.38
Predio Las Flores	>1.5	1776.11
Predio La Ucrania	>1.5	1212.79
Predio La Riverita	>1.5	3244.03
Predio La Playa	>1.5	758.66
Predio La Mejora	>1.5	1030.19
Predio La Laguna	>1.5	1018.41
Predio La Hermosa	>1.5	1060.25
Predio La Esperanza	>1.5	1682.53
Predio La Cascada	>1.5	2044.21
Predio La Argelia	>1.5	967.33
Predio El Silencio	>1.5	2379.01
Predio El Pradito	>1.5	1766.49
Predio El Porvenir	>1.5	2042.20
Predio El Paraíso	>1.5	2784.36
Predio El Jazmín	>1.5	1968.00
Predio El Cedral	>1.5	2203.67

Nota: Los predios relacionados cumplen con el criterio técnico de presentar un área mínima de intervención de 1.5 ha. La longitud reportada corresponde a los cercos propuestos y suministrados por el equipo técnico para su representación cartográfica. La determinación del área exacta de intervención por predio y la tipología específica de las herramientas de reconversión ganadera forman parte de los productos técnicos de planificación predial elaborados por dicho equipo.

**CUARTO INFORME PARCIAL DE ACTIVIDADES
28 DE ABRIL AL 27 DE MAYO DE 2026
CONTRATO N°528 de 2026**




Figura 7. Salidas gráficas HeCo

Actividad 3. Apoyar desde el componente SIG la planificación e implementación de actividades tendientes al cumplimiento de los planes operativos de las áreas de conservación y manejo propiedad de CRQ.

Soporte de la actividad. El contratista deberá hacer entrega de archivos shapefile de la información que sea procesada y salidas gráficas que sean requeridas en el marco de las áreas de conservación propiedad de CRQ, como lo son recorridos al interior de los predios, puntos de localización de las zonas de muestreo para las caracterizaciones biológicas, y demás procesos que sean requeridos por la supervisión.

Para el cumplimiento de esta obligación contractual, se elaboraron tres (3) mapas georreferenciados correspondientes a las áreas de conservación El Jardín, El Tapir y Sierra Morena, en los cuales se representó espacialmente la ubicación de los individuos arbóreos priorizados para las actividades de capacitación y reconocimiento en campo dirigidas a los vigías. Como complemento, se consolidó la información relacionada con las especies registradas, el número de individuos georreferenciados y el predio en el que se ubican, con el fin de facilitar su identificación y localización durante las jornadas desarrolladas por el profesional de campo (**Anexo 9, Figuras 8A, 8B y 8C**).

Área de conservación	Predio	Especie	Coordenadas	Número de individuos	Referencia salida gráfica
El Jardín	El Jardín	<i>Quercus humboldtii</i> (Roble)	4° 9' 42" -75° 45' 23"	1	Figura 8A
El Tapir	La Aratas – La Palmera	<i>Cedrela Montana</i> (cedro rosado)	4° 18' 32" - 75° 37' 40"	2	Figura 8B

**CUARTO INFORME PARCIAL DE ACTIVIDADES
28 DE ABRIL AL 27 DE MAYO DE 2026
CONTRATO N°528 de 2026**

			4° 18' 39" - 75° 37' 38"		
El Tapir	La Aratas – La Palmera	<i>Ceroxylon quindiense</i> (Palma de cera)	4° 18' 40" - 75° 37' 39"	1	Figura 8B
El Tapir	La Aratas – La Palmera	<i>Guarea sp</i>	4° 18' 34" - 75° 37' 37"	1	Figura 8B
El Tapir	La Aratas – La Palmera	<i>Prumnopitys</i> sp. (Pino)	4° 18' 06,9" - 75° 37' 36,7"	1	Figura 8B
Sierra Morena	Sierra Morena – Las Pizarras	<i>Juglans neotropica</i> (Cedro negro)	4° 20' 31" -75° 41' 12"	1	Figura 8C
Sierra Morena	Sierra Morena – Las Pizarras	Pino Colombiano	4° 20' 28" - 75° 41' 2,2"	1	Figura 8C
Sierra Morena	Sierra Morena – Las Pizarras	<i>Quercus humboldtii</i> (Roble)	4° 20' 30" - 75° 41' 10"	1	Figura 8C
Sierra Morena	Sierra Morena – Las Pizarras	<i>Roupala pachypoda</i> (Salchicho)	4° 20' 30" - 75° 41' 7"	1	Figura 8C



Figura 8A. Salida gráfica de las especies del área de conservación El Jardín

**CUARTO INFORME PARCIAL DE ACTIVIDADES
28 DE ABRIL AL 27 DE MAYO DE 2026
CONTRATO N°528 de 2026
ÁREA DE CONSERVACIÓN EL TAPIR**

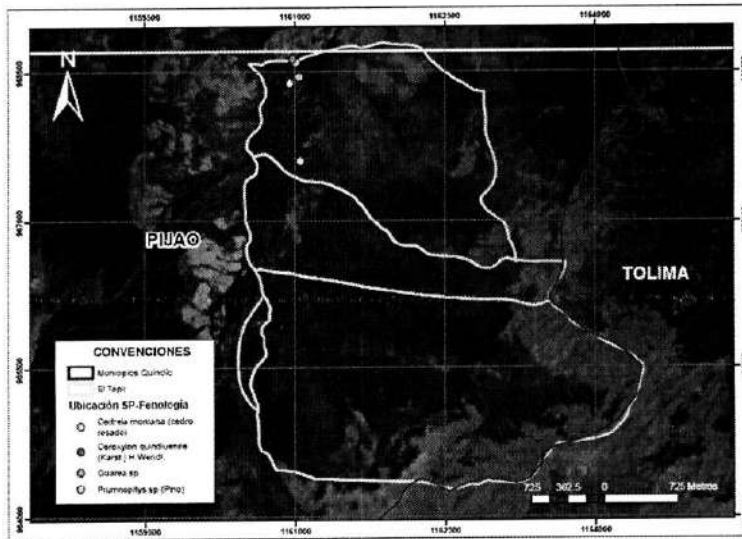


Figura 8B. Salida gráfica de las especies del área de conservación El Tapir

ÁREA DE CONSERVACIÓN SIERRA MORENA

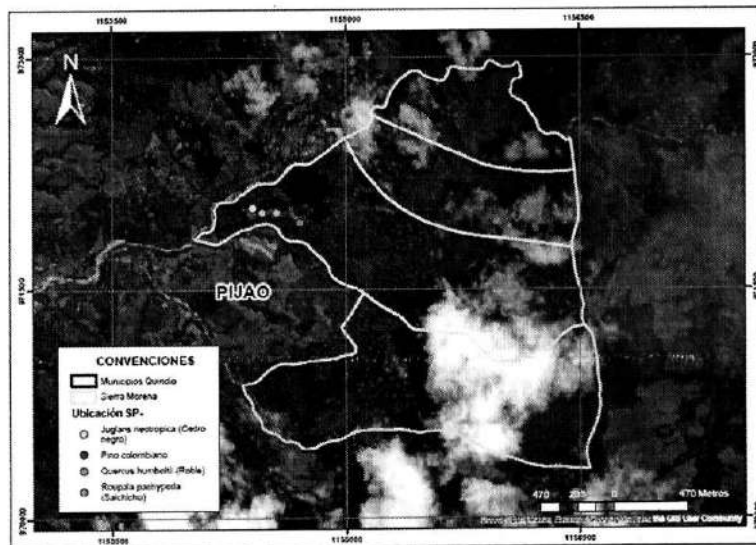


Figura 8C. Salida gráfica de las especies del área de conservación Sierra Morena

Actividad 4. Apoyar desde el componente SIG las labores de planificación y ejecución de actividades necesarias para dar cumplimiento a la sentencia de tutela STL 10716-2020 que declara al Parque Nacional Natural Los Nevados sujeto de derechos.

Descripción de la actividad. El contratista deberá apoyar el procesamiento de datos geográficos, la generación de archivos shapefile y la elaboración de salidas graficas que sean requeridas en el marco de las acciones priorizadas por la

CUARTO INFORME PARCIAL DE ACTIVIDADES
28 DE ABRIL AL 27 DE MAYO DE 2026
CONTRATO N°528 de 2026

Corporación Autónoma Regional del Quindío, para dar cumplimiento a la sentencia de tutela STL 10716-2020 en la jurisdicción del Quindío.

En cumplimiento de la obligación contractual, elaboré doce (12) salidas gráficas correspondientes a la ubicación y planificación predial definitiva de los predios El Topacio CRQ, La Cristalina, La Siberia, Los Bálticos CRQ, Los Bálticos LT2 CRQ y V. Boquía. Estas salidas gráficas se realizaron con base en la información consolidada durante las visitas técnicas de campo desarrolladas en el marco del proceso de planificación predial adelantado por la CRQ para promover un uso más sostenible del suelo en la zona del páramo Los Nevados localizada fuera del Parque Nacional Natural Los Nevados. Dicho proceso contempla la construcción participativa entre los propietarios y la Corporación, mediante la cual se definen acciones de manejo y zonas destinadas a la implementación de procesos de reconversión, restauración y/o preservación, en cumplimiento de las acciones priorizadas derivadas de la sentencia STL 10716-2020. Las salidas gráficas elaboradas constituyen el producto cartográfico final de la planificación predial definitiva de los predios objeto de intervención (**Anexo 10, Figura 9**):

- Planificación predio El Topacio CRQ
- Planificación predio La Cristalina
- Planificación predio La Siberia
- Planificación predio Los Bálticos CRQ
- Planificación predio Los Bálticos LT2 CRQ
- Planificación predio V. Boquia
- Ubicación predio El Topacio CRQ
- Ubicación predio La Cristalina
- Ubicación predio La Siberia
- Ubicación predio Los Bálticos CRQ
- Ubicación predio Los Bálticos LT2 CRQ
- Ubicación predio V. Boquia

**CUARTO INFORME PARCIAL DE ACTIVIDADES
28 DE ABRIL AL 27 DE MAYO DE 2026
CONTRATO N°528 de 2026**



Figura 9. Salidas gráficas de planificación predial

Por otra parte, el 08 de mayo de 2026, a través de la plataforma Google Meet, se llevó a cabo la socialización por parte de Parques Nacionales del Concepto Técnico No. 20252400001266 del 05-08-2025, relacionado con la precisión de límites del Parque Nacional Natural Los Nevados a escala 1:1, específicamente entre los vértices 20 a 22 y 25 a 26 en Salento, Quindío, en la cual se presentaron y expusieron los resultados del mismo, ante las entidades accionadas a través de la Sentencia STL 10716 de 2020 (Anexo 11, Figura 10).

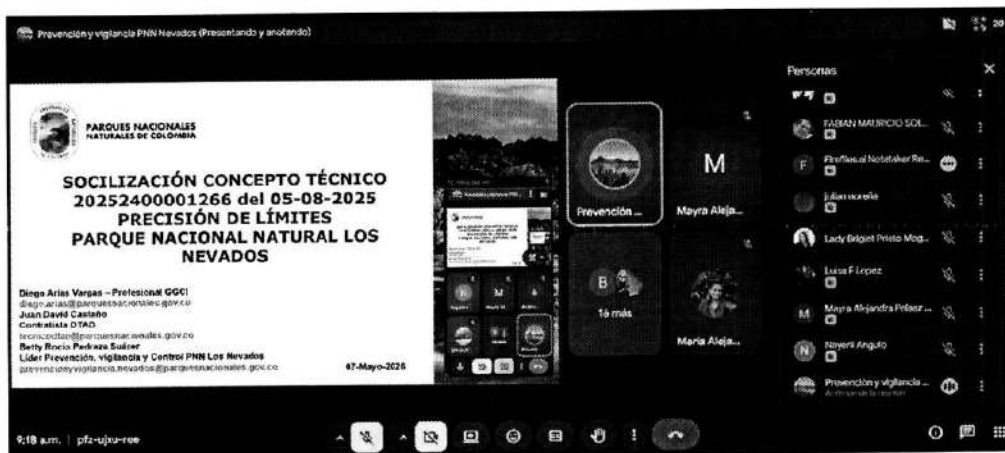


Figura 10. Reunión 08-05-2026 Socialización precisión de límites PNNLN

Actividad 5. Apoyar en la planificación y ejecución de acciones necesarias para la administración y conservación de los ecosistemas estratégicos de páramo y humedal del departamento del Quindío, en el marco del componente SIG.

Descripción de la actividad. El contratista deberá apoyar el procesamiento de datos geográficos, la generación de archivos shapefile y la elaboración de salidas graficas que sean requeridas en el marco de las acciones priorizadas por la Corporación Autónoma Regional del Quindío, tales como, diagnóstico de afectación

**CUARTO INFORME PARCIAL DE ACTIVIDADES
28 DE ABRIL AL 27 DE MAYO DE 2026
CONTRATO N°528 de 2026**

fitosanitaria del frailejón en el páramo Chili-barragán, registro de los predios ubicados dentro de este páramo ante la oficina de registros públicos, continuidad a la segunda fase de georreferenciación perimetral de los humedales del Quindío.

En cumplimiento de esta actividad contractual, elaboré una (1) salida gráfica con los humedales denominados SAL_LA_REINA_H1, SAL_LA_REINA_H2, SAL_LA_REINA_H3 y SAL_LA_REINA_H4, con el fin de evidenciar su ubicación dentro del predio La Reina LT3 (La Nevada), en atención a la solicitud realizada por la contratista Valentina Giraldo (Anexo 12, Figura 11).

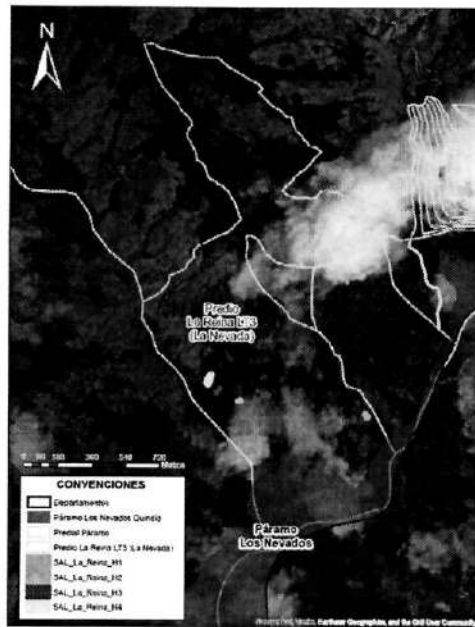


Figura 11. Salida gráfica humedales predio La Reina LT3 (La Nevada)

NOTA: La evidencia las actividades reportadas en el presente informe corresponden a documentos y registro fotográfico que evidencian el cumplimiento de las acciones. Se anexan en medio digital.

Para el presente informe, hago entrega del pago de aportes correspondientes a los meses de abril y mayo de 2026.

Atentamente,

Maria Alejandra Carvajal
MARIA ALEJANDRA CARVAJAL HERMOSA
C.C. 1.010.099.685

**CUARTO INFORME PARCIAL DE ACTIVIDADES
28 DE ABRIL AL 27 DE MAYO DE 2026
CONTRATO N°528 de 2026**








































Contratista

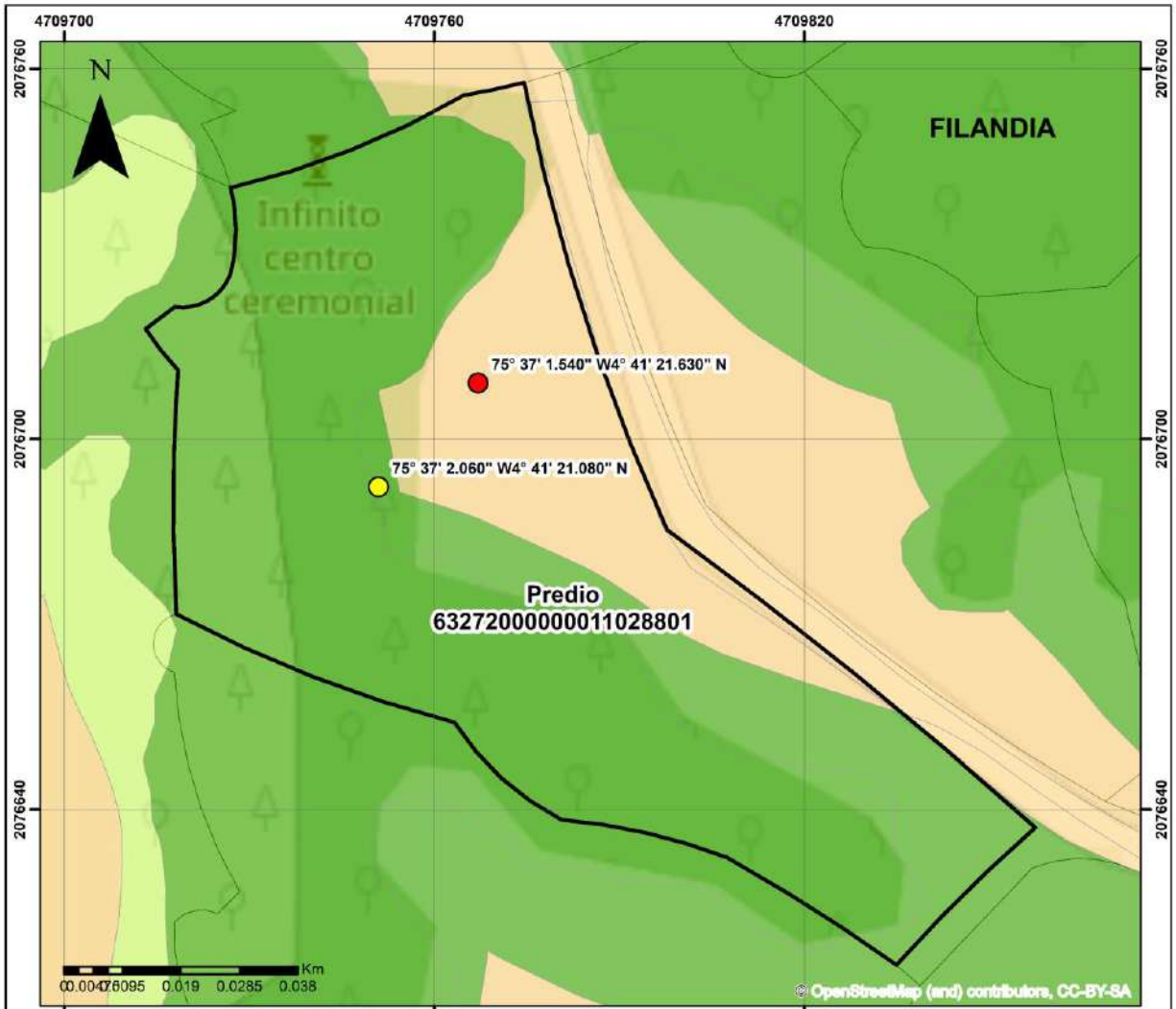
Contrato No. 528-2026

ANEXO 1

🔄 Ordenar ▾ 📄 Ver ▾ ⋮

🔗 Detalles

- | | | | | | | | | | | |
|---|--|---|---|--|---|--|--|--|---|--|
| 
Ubicación de coordenadas.png | 
Ubicación de coordenadas 3.png | 
Ubicación de coordenadas 4.png | 
Ubicación de coordenadas 3.png | 
Ubicación de coordenadas 2.png | 
Ubicación de coordenadas 1.png | 
Oficio CRO No. 7033-26.png | 
CI SRCA 504-26.png | 
CI SRCA 469-2026.png | 
CI SRCA 469-2026 Predio 3 ajustado.png | 
CI SRCA 469-2026 Predio 2.png |
| 
CI SRCA 469-2026 Predio 2 ajustado.png | 
CI SRCA 469-2026 Predio 2 2.png | 
CI SRCA 469-2026 Predio 1.png | 
CI SRCA 469-2026 Predio 1 ajustado.png | 
CI SRCA 469-2026 3.png | 
CI SRCA 469-2026 2.png | 
CI SRCA 469-2026 Predio 3.png | 
CI SRCA 416.png | 
CI SRCA 416 ajustado.png | 
CI SRCA 410-26.png | 
CI SRCA 410-26 ajustado.png |
| 
CI SRCA 410-26 ajustado 2.png | 
CI SRCA 410-26 2.png | 
CI SRCA 407-2026.png | 
CI SRCA 407-2026 ajustado 4.png | 
CI SRCA 407-2026 ajustado 3.png | 
CI SRCA 407-2026 2.png | 
CI SRCA 406-2026.png | 
CI SRCA 406-2026 ajustado.png | 
CI SRCA 406-2026 ajustado 2.png | 
CI SRCA 406-2026 2.png | 
CI SRCA 312-26.png |
| 
CI SRCA 312-26 2.png | 
CI SRCA 301-26.png | 
CI SRCA 301-26 2.png | 
CI SRCA 283-26.png | 
CI SRCA 283-26 2.png | 
SHAPES | | | | | |



CONVENCIONES	
	Municipios Quindío
	6327200000011028801
NOMBRE	
	Infraestructura generadora del vertimiento
	Vertimiento
Zonificación DCS BB	
	Preservación
	Restauración
	Uso sostenible



Ubicación de infraestructura y vertimiento en DCS Barbas Bremen Filandia, Quindío

Escala: 1:900

Coordinate System: MAGNA-SIRGAS Origen-Nacional
 Projection: Transverse Mercator
 Datum: MAGNA
 False Easting: 5,000,000.0000
 False Northing: 2,000,000.0000
 Central Meridian: -73.0000
 Scale Factor: 0.9992
 Latitude Of Origin: 4.0000
 Units: Meter

Realizado por:
 María Alejandra Carvajal Hermosa
 Profesional contratista
 Subdirección de Gestión Ambiental - CRQ
 2026





CONVENCIONES	
	Municipios Quindío
	6327200000011028801
NOMBRE	
	Infraestructura generadora del vertimiento
	Vertimiento
Zonificación DCS BB	
	Preservación
	Restauración
	Uso sostenible



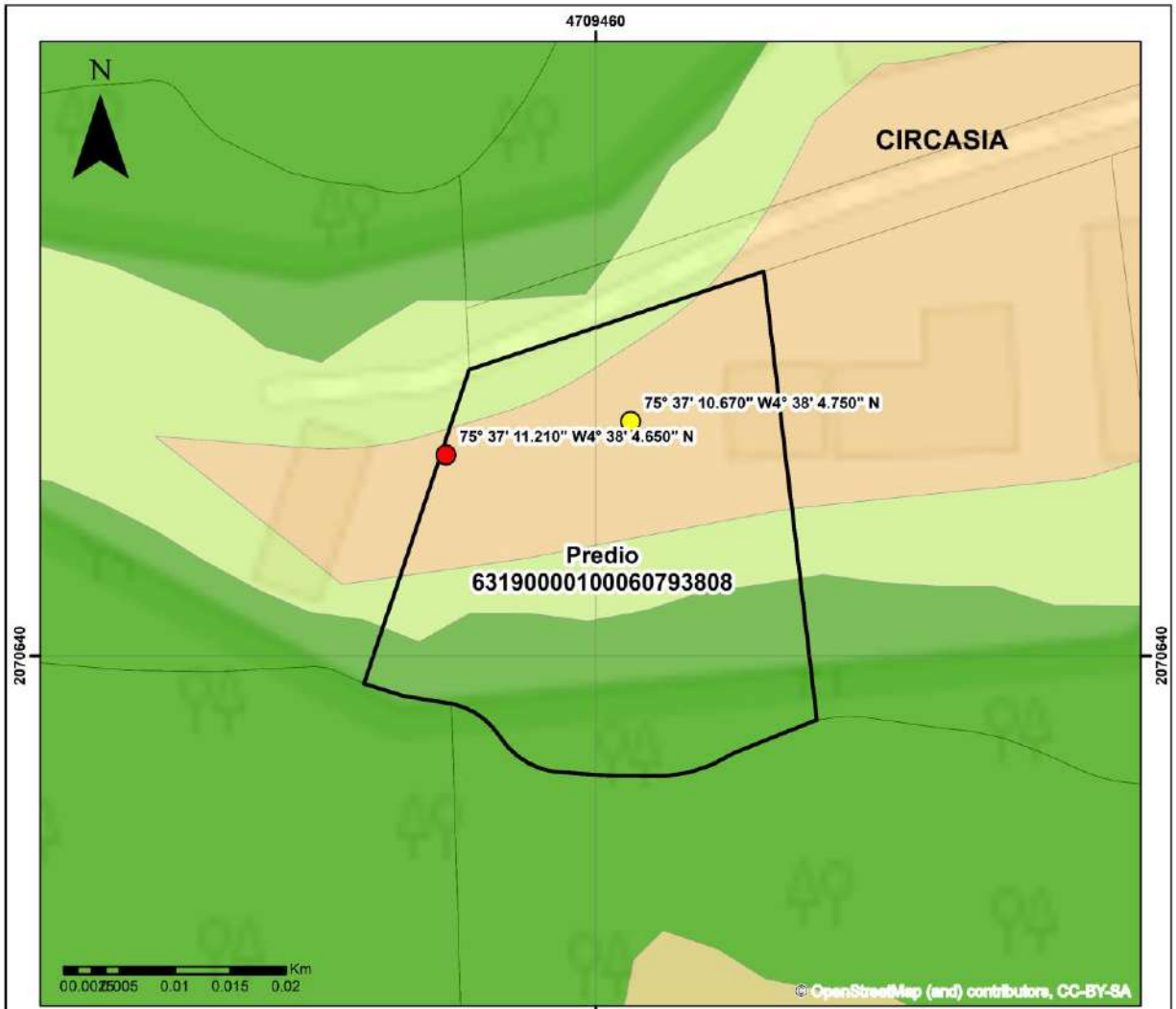
Ubicación de infraestructura y vertimiento en DCS Barbas Bremen Filandia, Quindío

Escala: 1:900

Coordinate System: MAGNA-SIRGAS Origen-Nacional
 Projection: Transverse Mercator
 Datum: MAGNA
 False Easting: 5,000,000.0000
 False Northing: 2,000,000.0000
 Central Meridian: -73.0000
 Scale Factor: 0.9992
 Latitude Of Origin: 4.0000
 Units: Meter

Realizado por:
 María Alejandra Carvajal Hermosa
 Profesional contratista
 Subdirección de Gestión Ambiental - CRQ
 2026





CONVENCIONES

	Municipios Quindío
	63190000100060793808
NOMBRE	
	Infraestructura generadora del vertimiento
	Vertimiento proyectado
Zonificación DCS BB	
	Preservación
	Restauración
	Uso sostenible



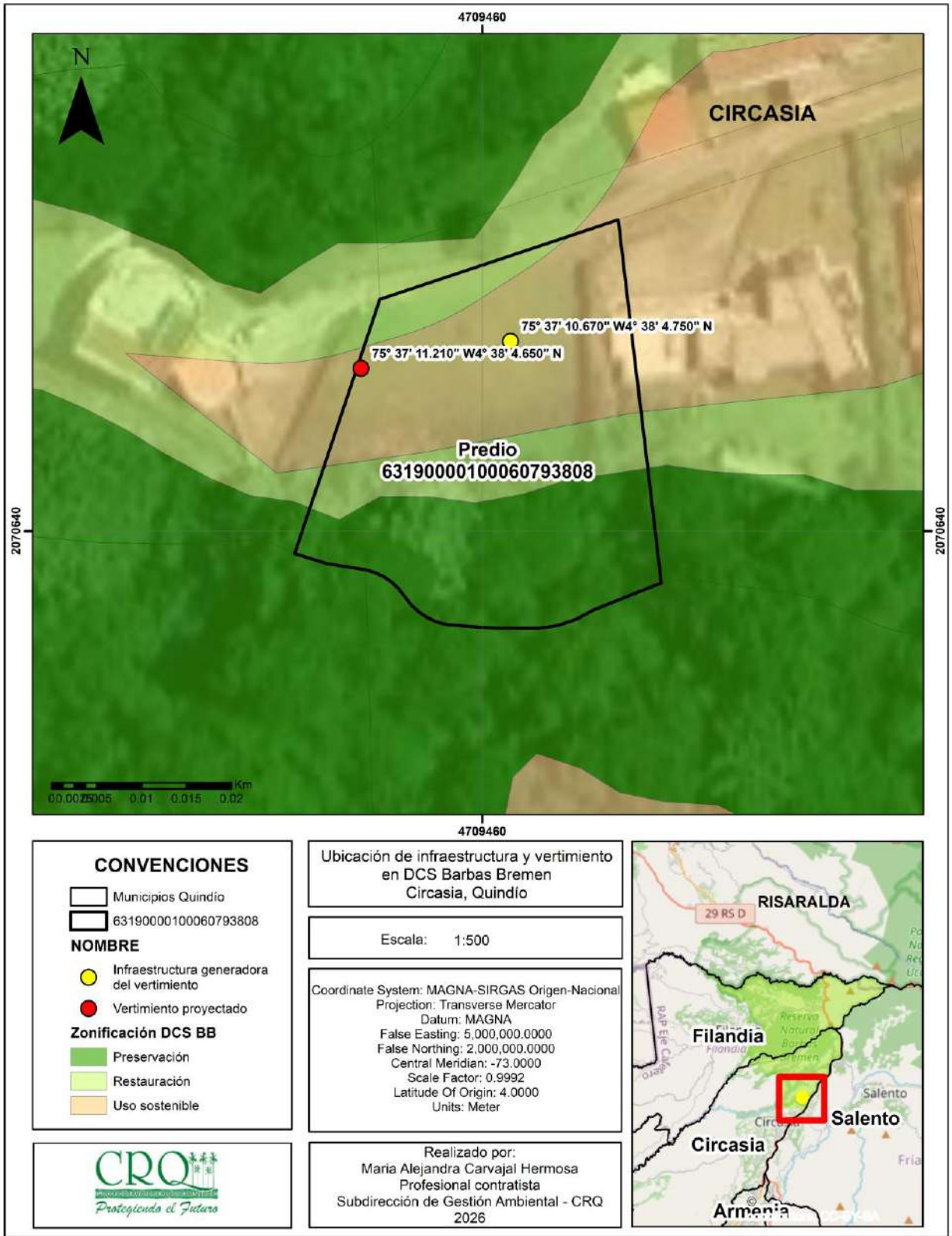
Ubicación de infraestructura y vertimiento en DCS Barbas Bremen Circasia, Quindío

Escala: 1:500

Coordinate System: MAGNA-SIRGAS Origen-Nacional
 Projection: Transverse Mercator
 Datum: MAGNA
 False Easting: 5,000,000.0000
 False Northing: 2,000,000.0000
 Central Meridian: -73.0000
 Scale Factor: 0.9992
 Latitude Of Origin: 4.0000
 Units: Meter

Realizado por:
 María Alejandra Carvajal Hermosa
 Profesional contratista
 Subdirección de Gestión Ambiental - CRQ
 2026





CONVENCIONES

	Municipios Quindío
	63190000100060793808
NOMBRE	
	Infraestructura generadora del vertimiento
	Vertimiento proyectado
Zonificación DCS BB	
	Preservación
	Restauración
	Uso sostenible



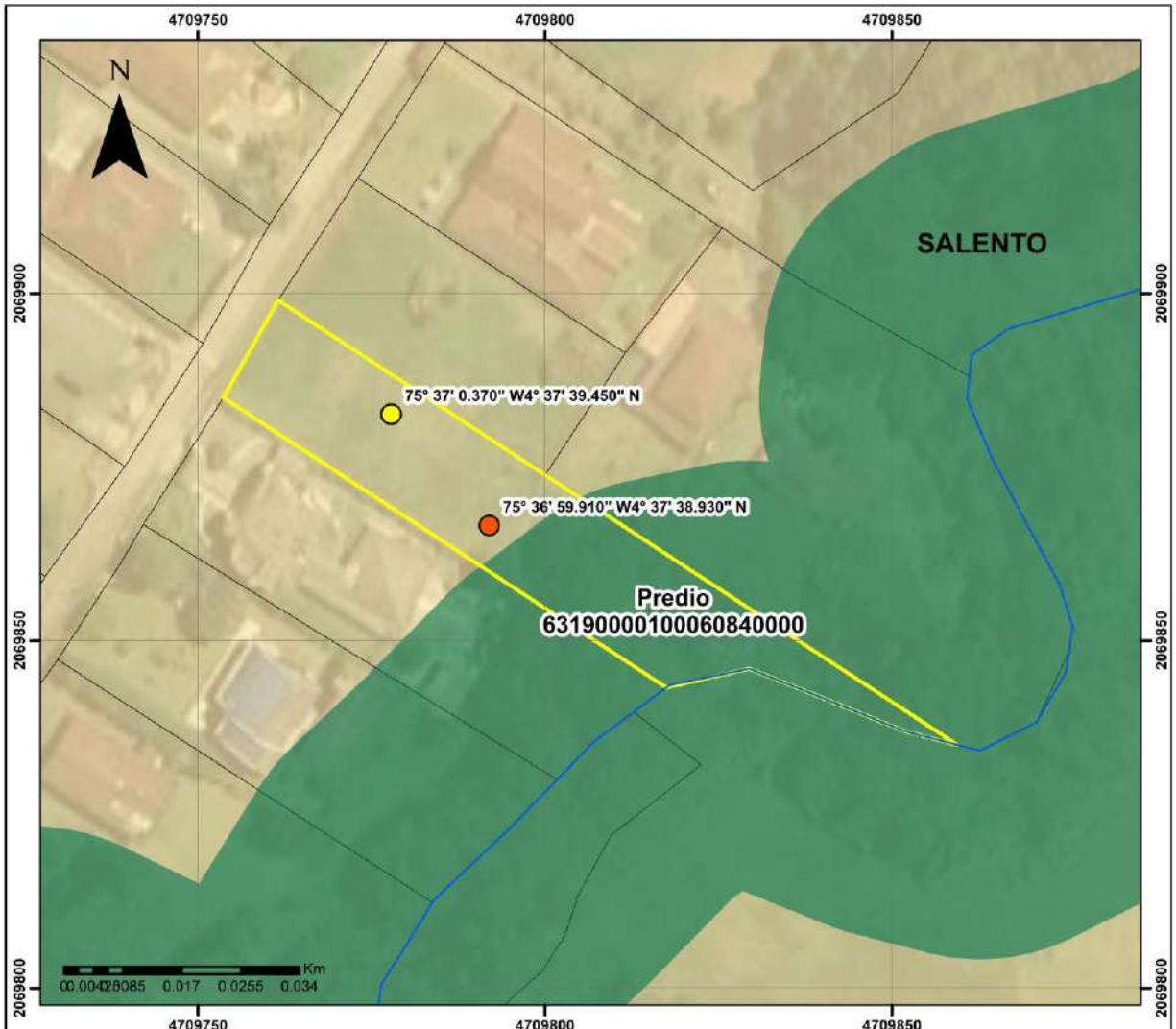
Ubicación de infraestructura y vertimiento en DCS Barbas Bremen Circasia, Quindío

Escala: 1:500

Coordinate System: MAGNA-SIRGAS Origen-Nacional
 Projection: Transverse Mercator
 Datum: MAGNA
 False Easting: 5,000,000.0000
 False Northing: 2,000,000.0000
 Central Meridian: -73.0000
 Scale Factor: 0.9992
 Latitude Of Origin: 4.0000
 Units: Meter

Realizado por:
 María Alejandra Carvajal Hermosa
 Profesional contratista
 Subdirección de Gestión Ambiental - CRQ
 2026





CONVENCIONES	
	Municipios Quindío
	Predial IGAC
	63190000100060840000
	Área forestal protectora
NOMBRE	
	Infraestructura de vertimiento
	Vertimiento proyectado
	Fuentes hídricas
DRMI Salento	
	Preservación
	Producción
	Recuperación y/o mejoramiento

Ubicación del predio
63190000100060840000
en el DRMI Salento

Escala: 1:800

Coordinate System: MAGNA-SIRGAS Origen-Nacional
Projection: Transverse Mercator
Datum: MAGNA
False Easting: 5,000,000.0000
False Northing: 2,000,000.0000
Central Meridian: -73.0000
Scale Factor: 0.9992
Latitude Of Origin: 4.0000
Units: Meter



Realizado por:
María Alejandra Carvajal Hermosa
Profesional contratista
Subdirección de Gestión Ambiental - CRQ
2026





CONVENCIONES	
	Municipios Quindío
	Predial IGAC
	63190000100060840000
	Área forestal protectora
NOMBRE	
	Infraestructura de vertimiento
	Vertimiento proyectado
	Fuentes hídricas
DRMI Salento	
	Preservación
	Producción
	Recuperación y/o mejoramiento

Ubicación del predio
63190000100060840000
en el DRMI Salento

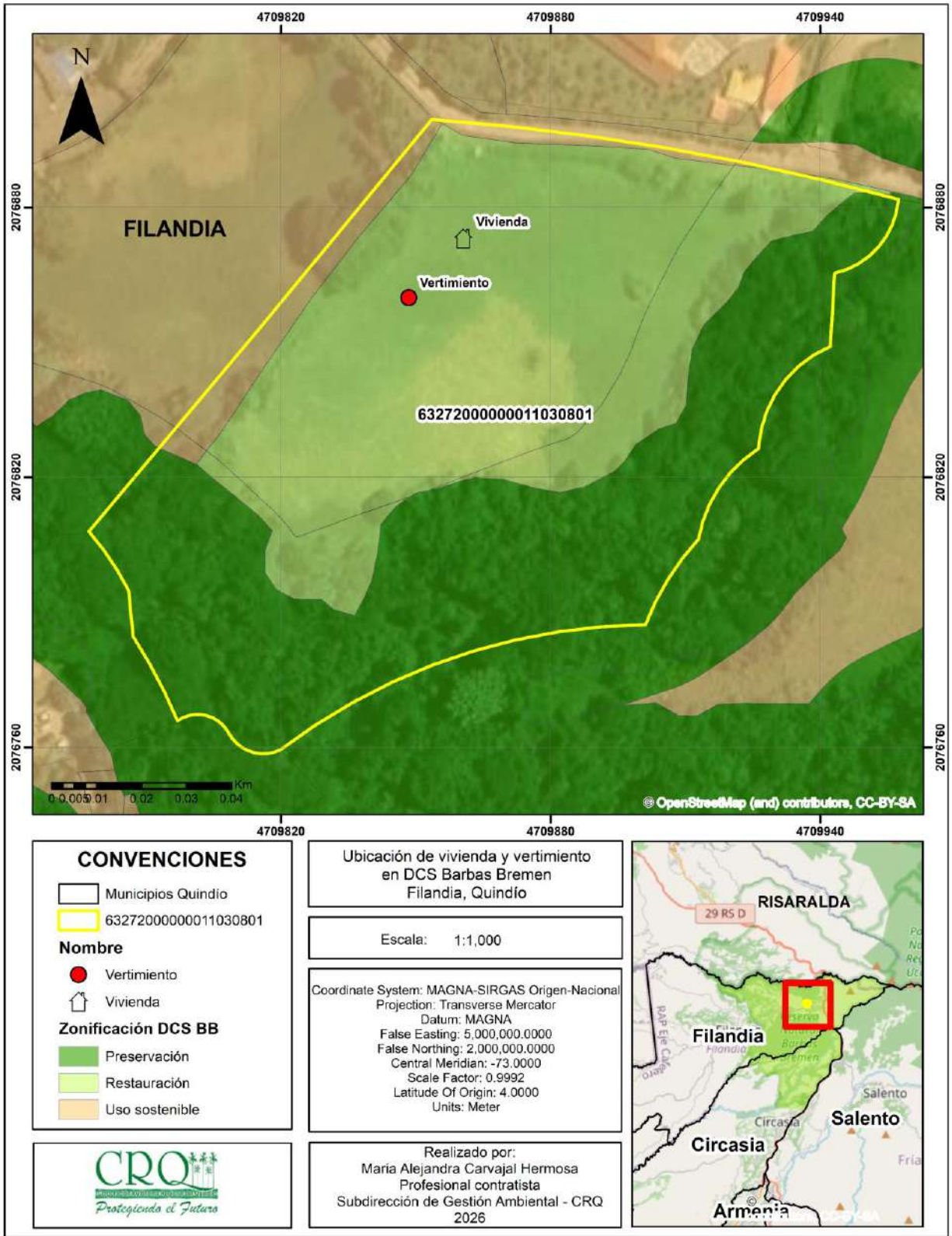
Escala: 1:800

Coordinate System: MAGNA-SIRGAS Origen-Nacional
Projection: Transverse Mercator
Datum: MAGNA
False Easting: 5,000,000.0000
False Northing: 2,000,000.0000
Central Meridian: -73.0000
Scale Factor: 0.9992
Latitude Of Origin: 4.0000
Units: Meter



Realizado por:
María Alejandra Carvajal Hermosa
Profesional contratista
Subdirección de Gestión Ambiental - CRQ
2026





CONVENCIONES

	Municipios Quindío
	6327200000011030801
Nombre	
	Vertimiento
	Vivienda
Zonificación DCS BB	
	Preservación
	Restauración
	Uso sostenible

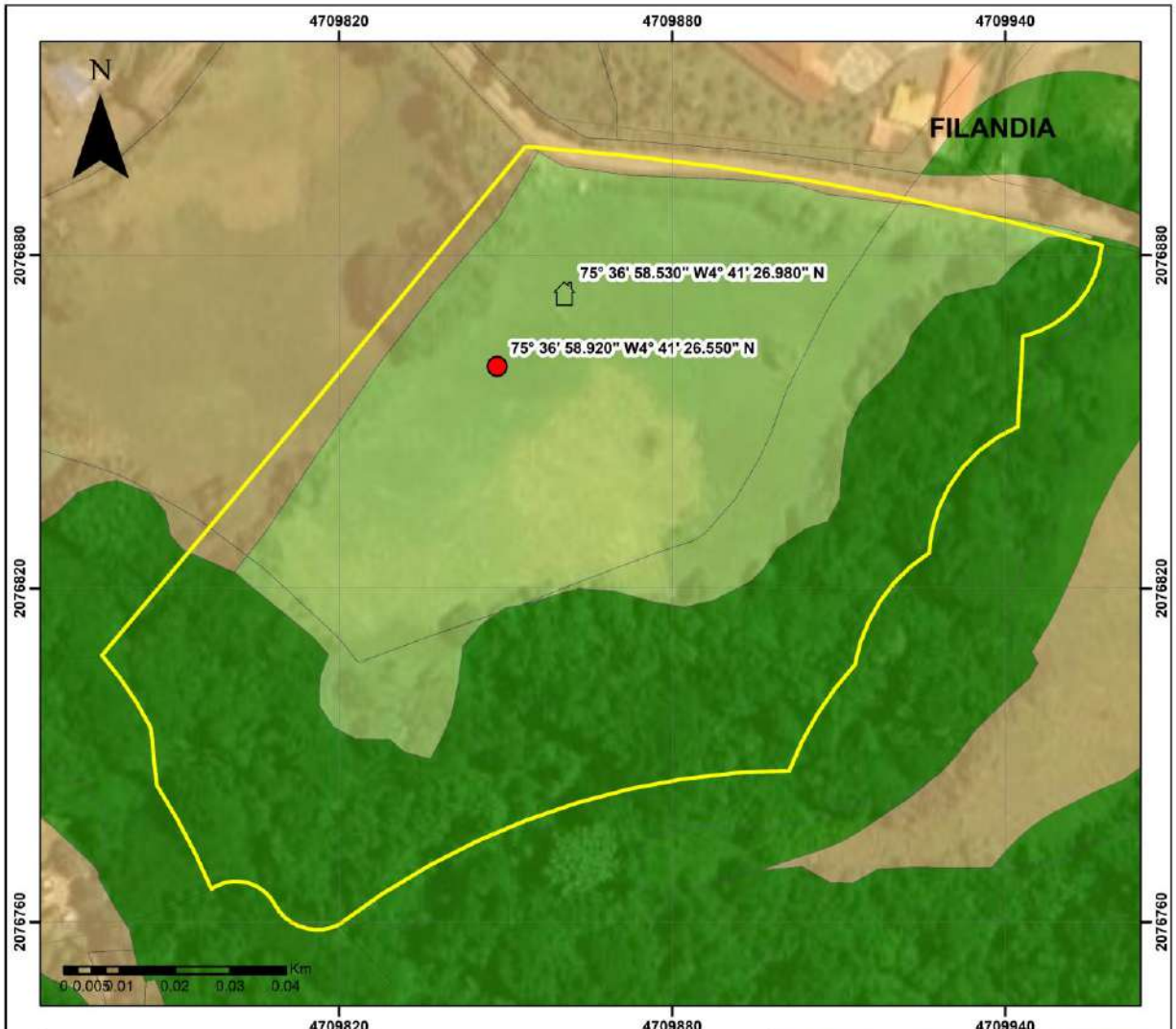
Ubicación de vivienda y vertimiento en DCS Barbas Bremen Filandia, Quindío

Escala: 1:1,000

Coordinate System: MAGNA-SIRGAS Origen-Nacional
 Projection: Transverse Mercator
 Datum: MAGNA
 False Easting: 5,000,000.0000
 False Northing: 2,000,000.0000
 Central Meridian: -73.0000
 Scale Factor: 0.9992
 Latitude Of Origin: 4.0000
 Units: Meter



Realizado por:
 María Alejandra Carvajal Hermosa
 Profesional contratista
 Subdirección de Gestión Ambiental - CRQ
 2026



CONVENCIONES

	Municipios Quindío
	63272000000011030801
Nombre	
	Vertimiento
	Vivienda
Zonificación DCS BB	
	Preservación
	Restauración
	Uso sostenible



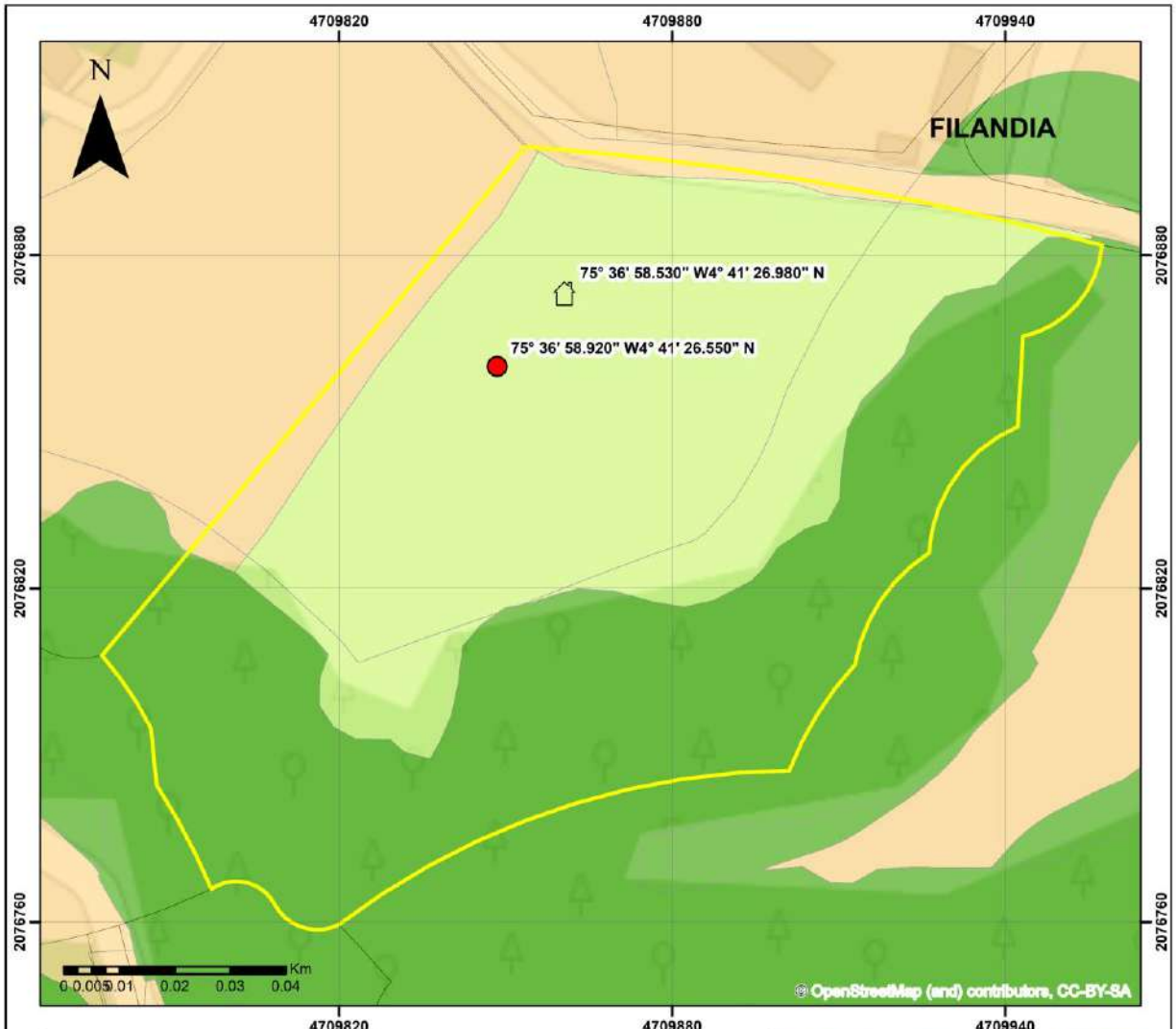
Ubicación de vivienda y vertimiento
en DCS Barbas Bremen
Filandia, Quindío

Escala: 1:1,000

Coordinate System: MAGNA-SIRGAS Origen-Nacional
Projection: Transverse Mercator
Datum: MAGNA
False Easting: 5,000,000.0000
False Northing: 2,000,000.0000
Central Meridian: -73.0000
Scale Factor: 0.9992
Latitude Of Origin: 4.0000
Units: Meter

Realizado por:
María Alejandra Carvajal Hermosa
Profesional contratista
Subdirección de Gestión Ambiental - CRQ
2026





CONVENCIONES	
	Municipios Quindío
	63272000000011030801
Nombre	
	Vertimiento
	Vivienda
Zonificación DCS BB	
	Preservación
	Restauración
	Uso sostenible



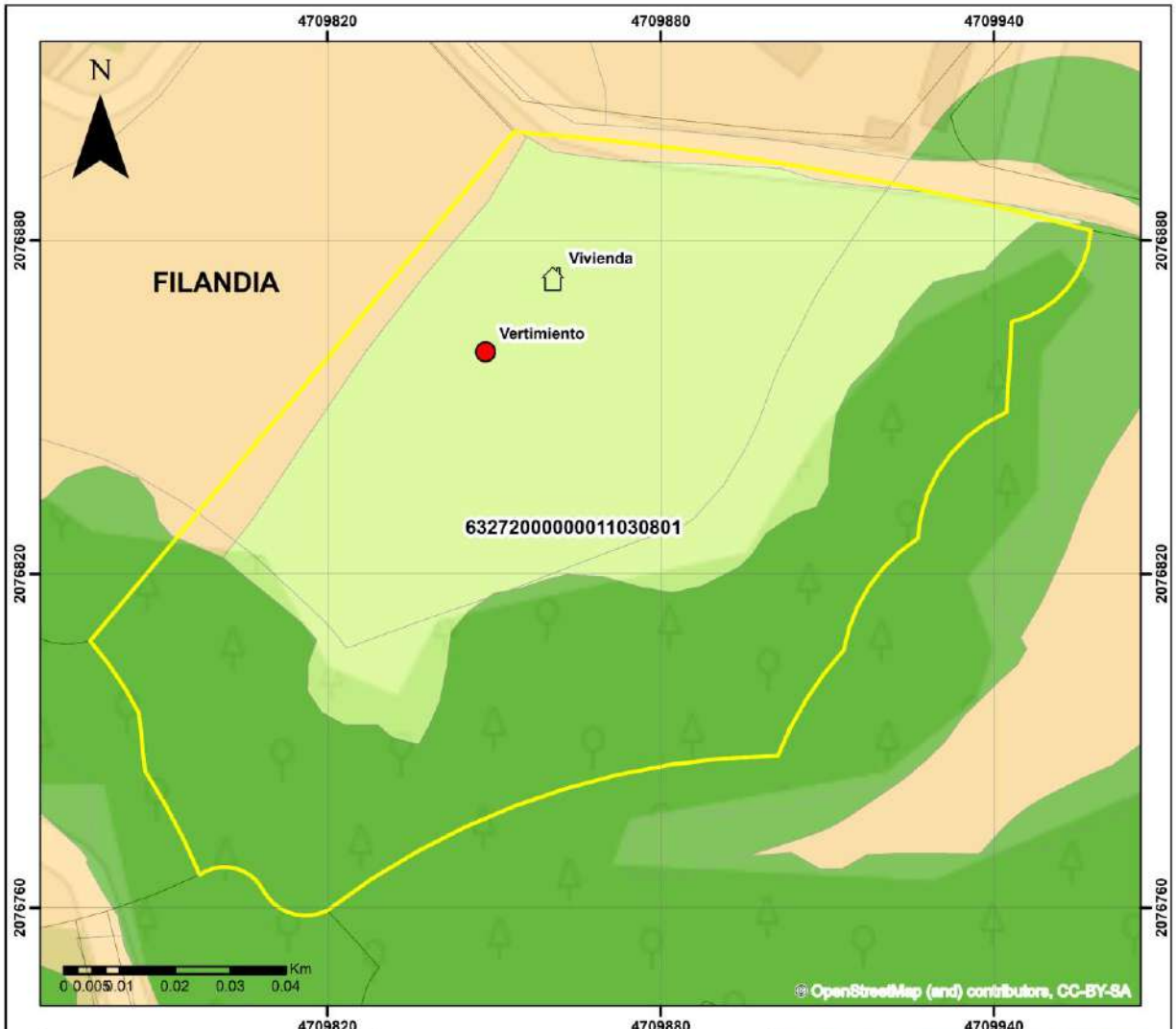
Ubicación de vivienda y vertimiento en DCS Barbas Bremen Filandia, Quindío

Escala: 1:1,000

Coordinate System: MAGNA-SIRGAS Origen-Nacional
 Projection: Transverse Mercator
 Datum: MAGNA
 False Easting: 5,000,000.0000
 False Northing: 2,000,000.0000
 Central Meridian: -73.0000
 Scale Factor: 0.9992
 Latitude Of Origin: 4.0000
 Units: Meter

Realizado por:
 María Alejandra Carvajal Hermosa
 Profesional contratista
 Subdirección de Gestión Ambiental - CRQ
 2026





CONVENCIONES

	Municipios Quindío
	6327200000011030801
Nombre	
	Vertimiento
	Vivienda
Zonificación DCS BB	
	Preservación
	Restauración
	Uso sostenible



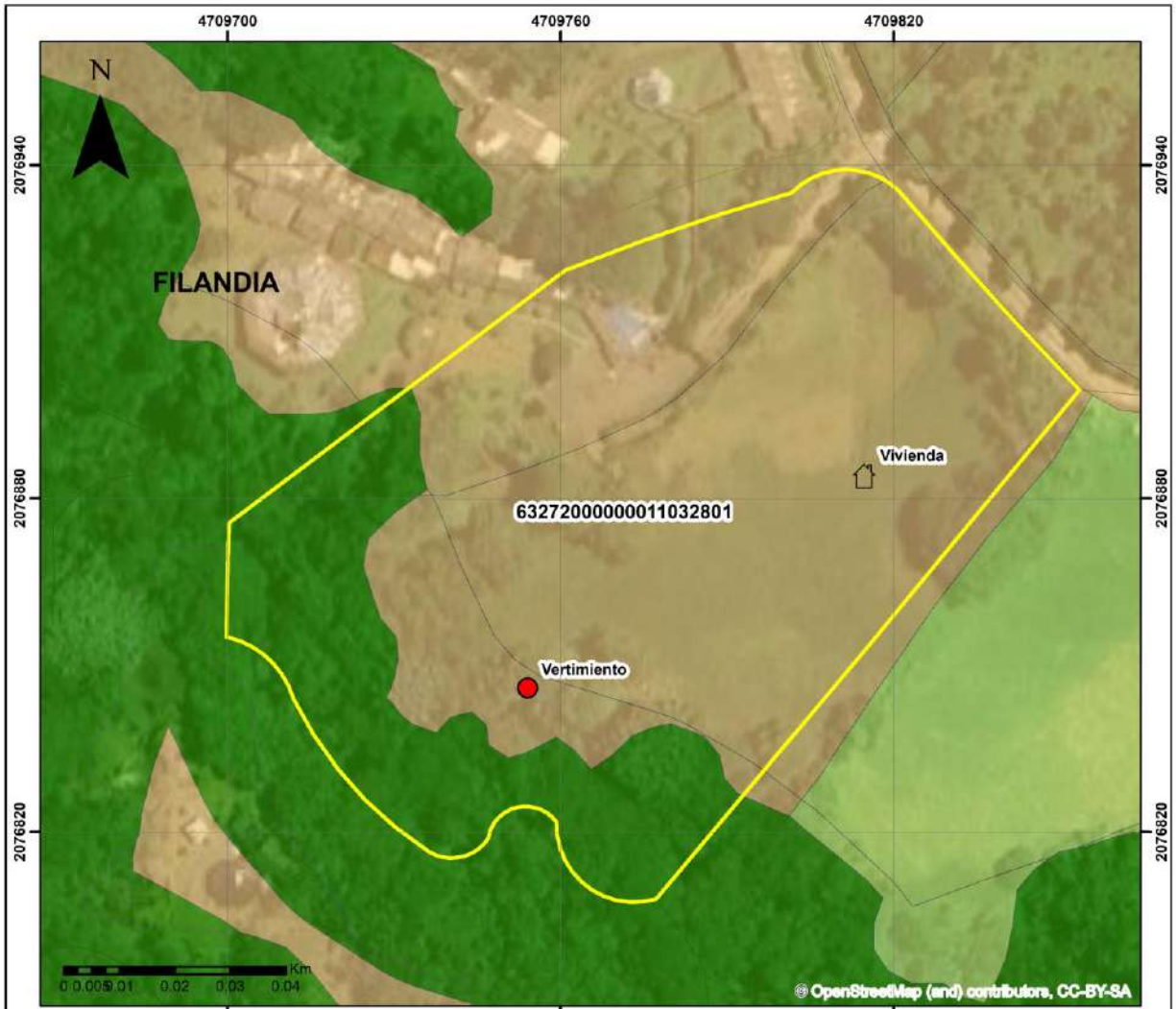
Ubicación de vivienda y vertimiento en DCS Barbas Bremen Filandia, Quindío

Escala: 1:1,000

Coordinate System: MAGNA-SIRGAS Origen-Nacional
 Projection: Transverse Mercator
 Datum: MAGNA
 False Easting: 5,000,000.0000
 False Northing: 2,000,000.0000
 Central Meridian: -73.0000
 Scale Factor: 0.9992
 Latitude Of Origin: 4.0000
 Units: Meter

Realizado por:
 María Alejandra Carvajal Hermosa
 Profesional contratista
 Subdirección de Gestión Ambiental - CRQ
 2026





CONVENCIONES

	Municipios Quindío
	63272000000011032801
Nombre	
	Vertimiento
	Vivienda
Zonificación DCS BB	
	Preservación
	Restauración
	Uso sostenible



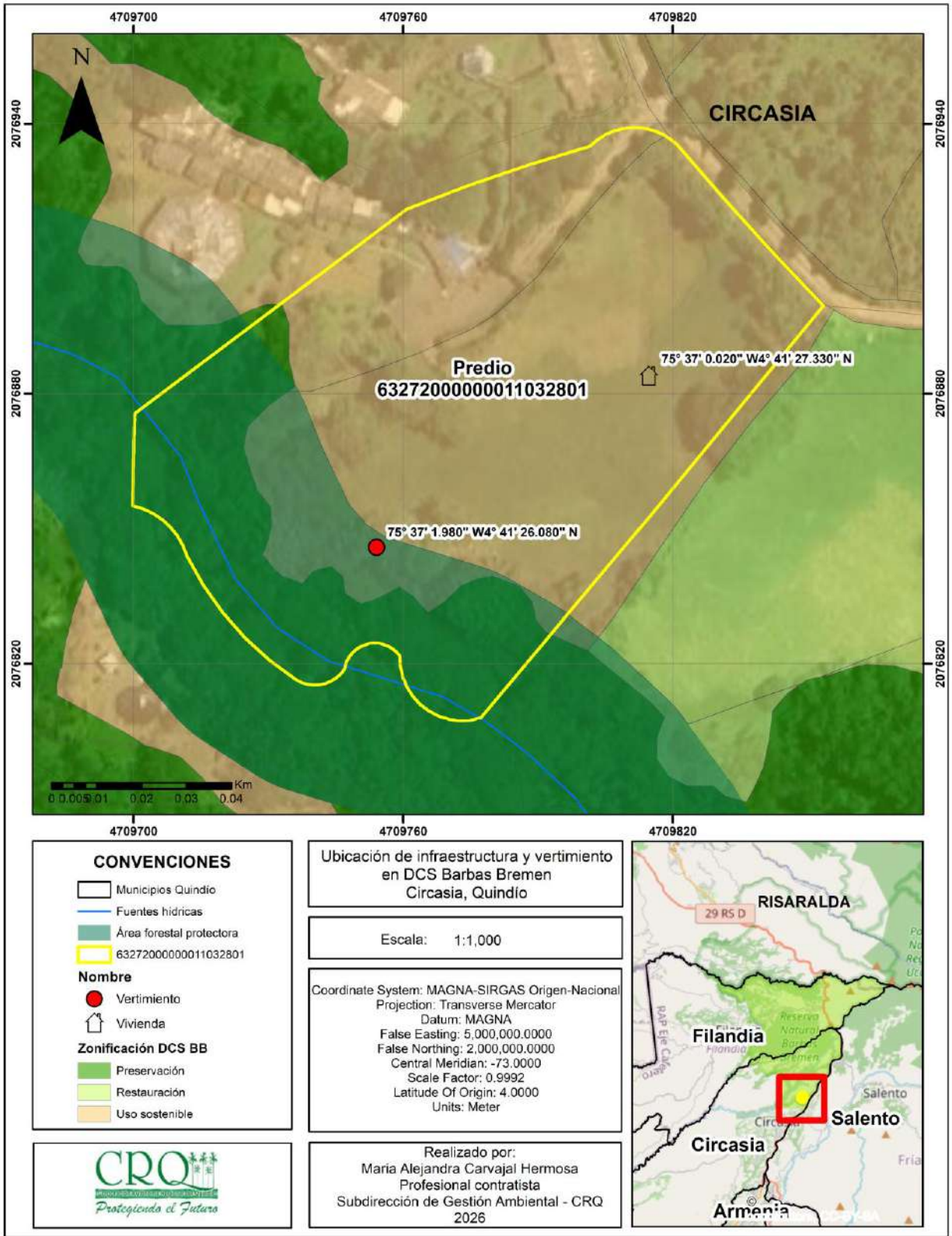
Ubicación de vivienda y vertimiento en DCS Barbas Bremen Filandia, Quindío

Escala: 1:1,000

Coordinate System: MAGNA-SIRGAS Origen-Nacional
 Projection: Transverse Mercator
 Datum: MAGNA
 False Easting: 5,000,000.0000
 False Northing: 2,000,000.0000
 Central Meridian: -73.0000
 Scale Factor: 0.9992
 Latitude Of Origin: 4.0000
 Units: Meter

Realizado por:
 María Alejandra Carvajal Hermosa
 Profesional contratista
 Subdirección de Gestión Ambiental - CRQ
 2026





CONVENCIONES

- Municipios Quindío
- Fuentes hídricas
- Área forestal protectora
- 63272000000011032801

Nombre

- Vertimiento
- 🏠 Vivienda

Zonificación DCS BB

- Preservación
- Restauración
- Uso sostenible



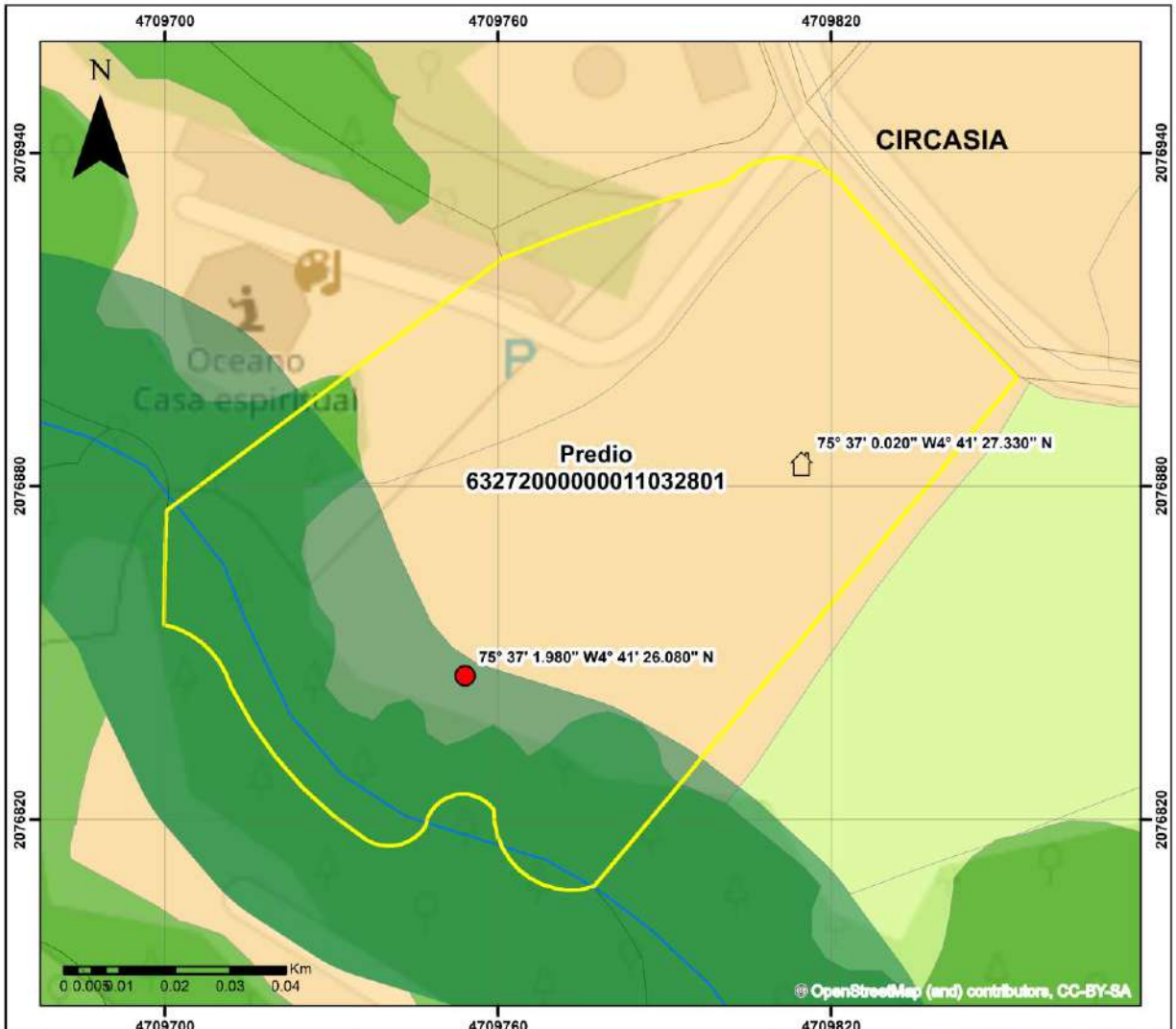
Ubicación de infraestructura y vertimiento en DCS Barbas Bremen Circasia, Quindío

Escala: 1:1,000

Coordinate System: MAGNA-SIRGAS Origen-Nacional
 Projection: Transverse Mercator
 Datum: MAGNA
 False Easting: 5,000,000.0000
 False Northing: 2,000,000.0000
 Central Meridian: -73.0000
 Scale Factor: 0.9992
 Latitude Of Origin: 4.0000
 Units: Meter

Realizado por:
 María Alejandra Carvajal Hermosa
 Profesional contratista
 Subdirección de Gestión Ambiental - CRQ
 2026





CONVENCIONES

	Municipios Quindío
	Fuentes hídricas
	Área forestal protectora
	63272000000011032801
Nombre	
	Vertimiento
	Vivienda
Zonificación DCS BB	
	Preservación
	Restauración
	Uso sostenible



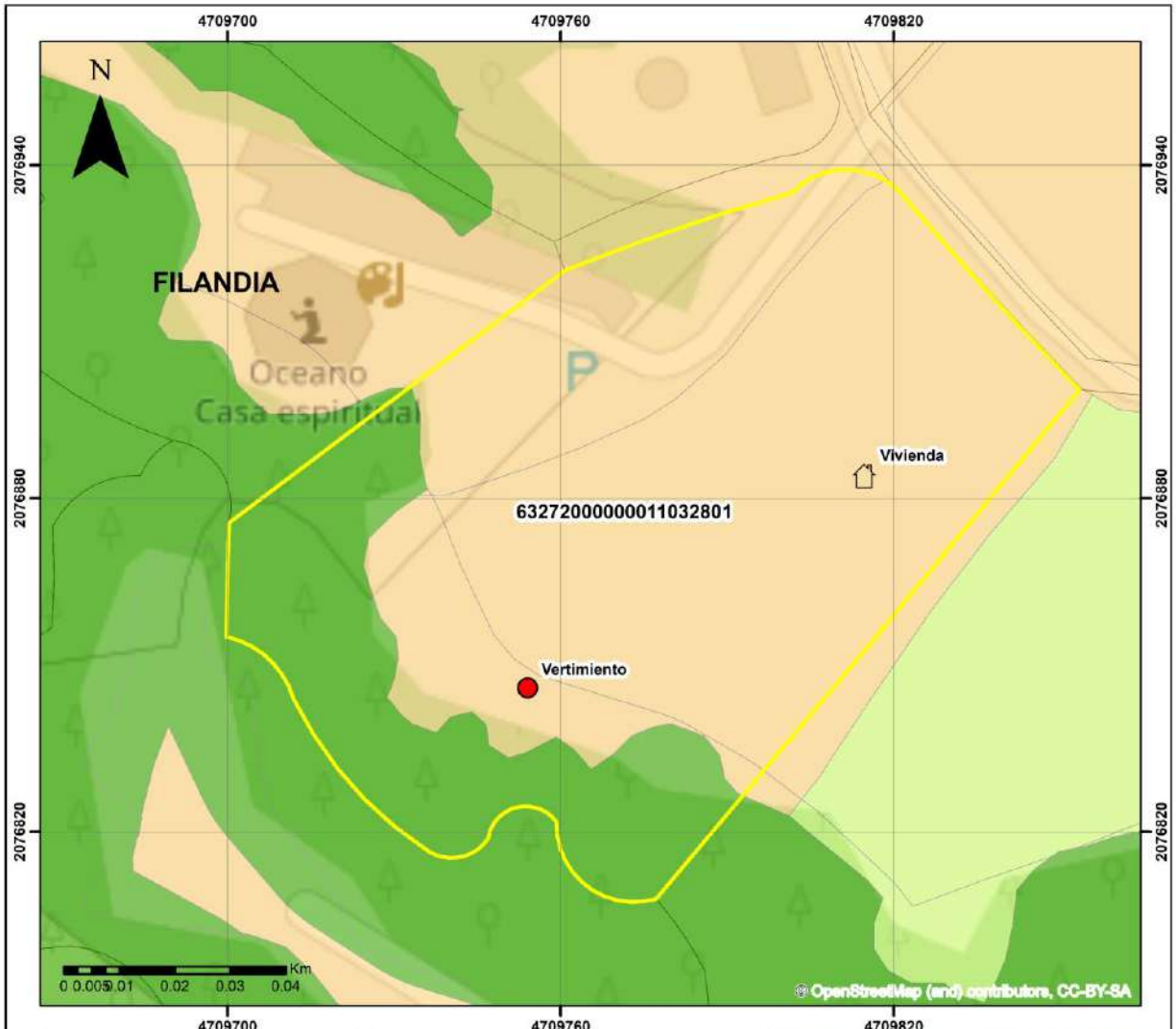
Ubicación de infraestructura y vertimiento en DCS Barbas Bremen Circasia, Quindío

Escala: 1:1,000

Coordinate System: MAGNA-SIRGAS Origen-Nacional
 Projection: Transverse Mercator
 Datum: MAGNA
 False Easting: 5,000,000.0000
 False Northing: 2,000,000.0000
 Central Meridian: -73.0000
 Scale Factor: 0.9992
 Latitude Of Origin: 4.0000
 Units: Meter

Realizado por:
 María Alejandra Carvajal Hermosa
 Profesional contratista
 Subdirección de Gestión Ambiental - CRQ
 2026





CONVENCIONES

	Municipios Quindío
	63272000000011032801
Nombre	
	Vertimiento
	Vivienda
Zonificación DCS BB	
	Preservación
	Restauración
	Uso sostenible



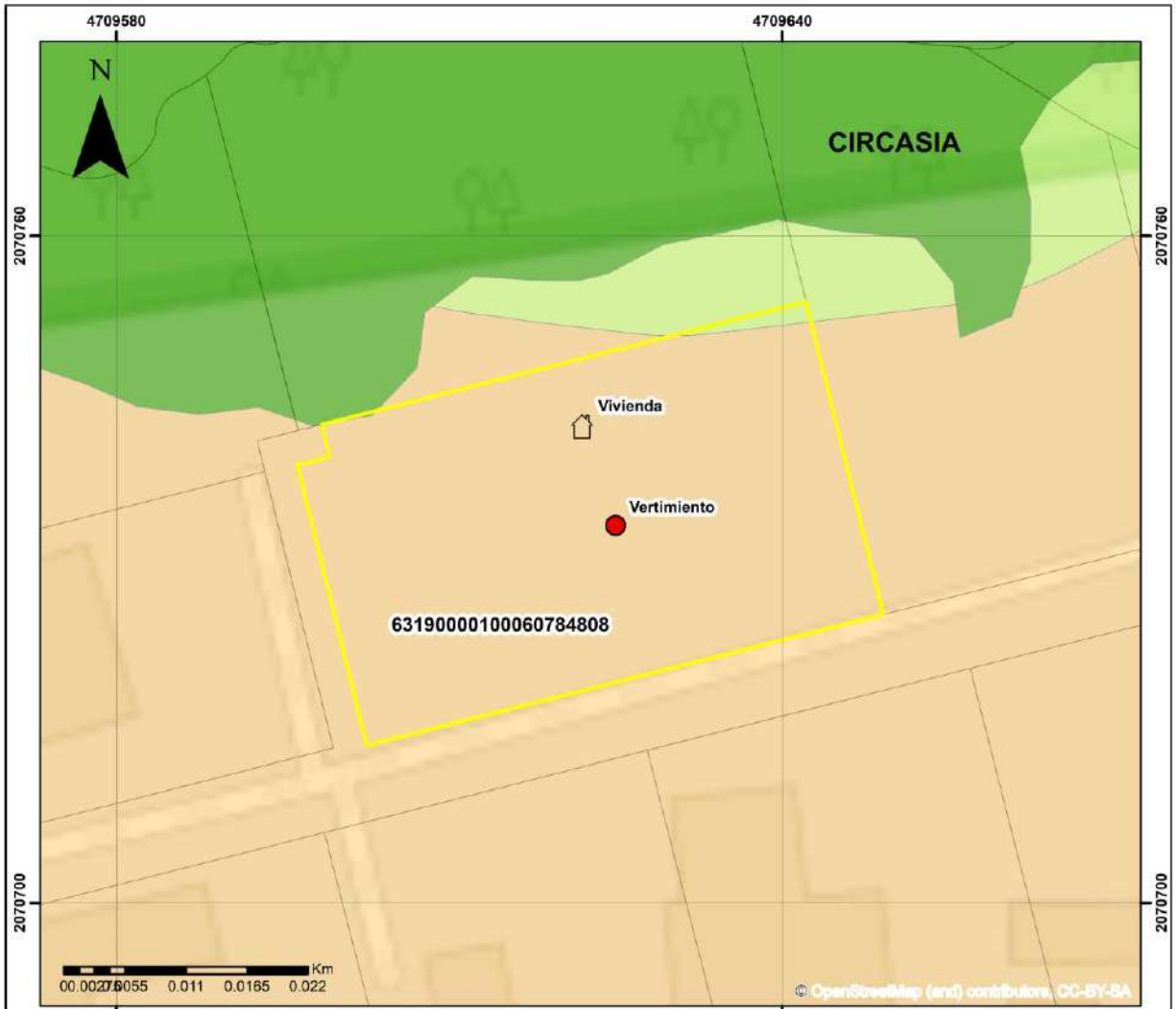
Ubicación de vivienda y vertimiento en DCS Barbas Bremen Filandia, Quindío

Escala: 1:1,000

Coordinate System: MAGNA-SIRGAS Origen-Nacional
 Projection: Transverse Mercator
 Datum: MAGNA
 False Easting: 5,000,000.0000
 False Northing: 2,000,000.0000
 Central Meridian: -73.0000
 Scale Factor: 0.9992
 Latitude Of Origin: 4.0000
 Units: Meter

Realizado por:
 María Alejandra Carvajal Hermosa
 Profesional contratista
 Subdirección de Gestión Ambiental - CRQ
 2026





CONVENCIONES	
	Municipios Quindío
	63190000100060784808
Nombre	
	Vertimiento
	Vivienda
Zonificación DCS BB	
	Preservación
	Restauración
	Uso sostenible

Ubicación de vivienda y vertimiento en DCS Barbas Bremen Circasia, Quindío

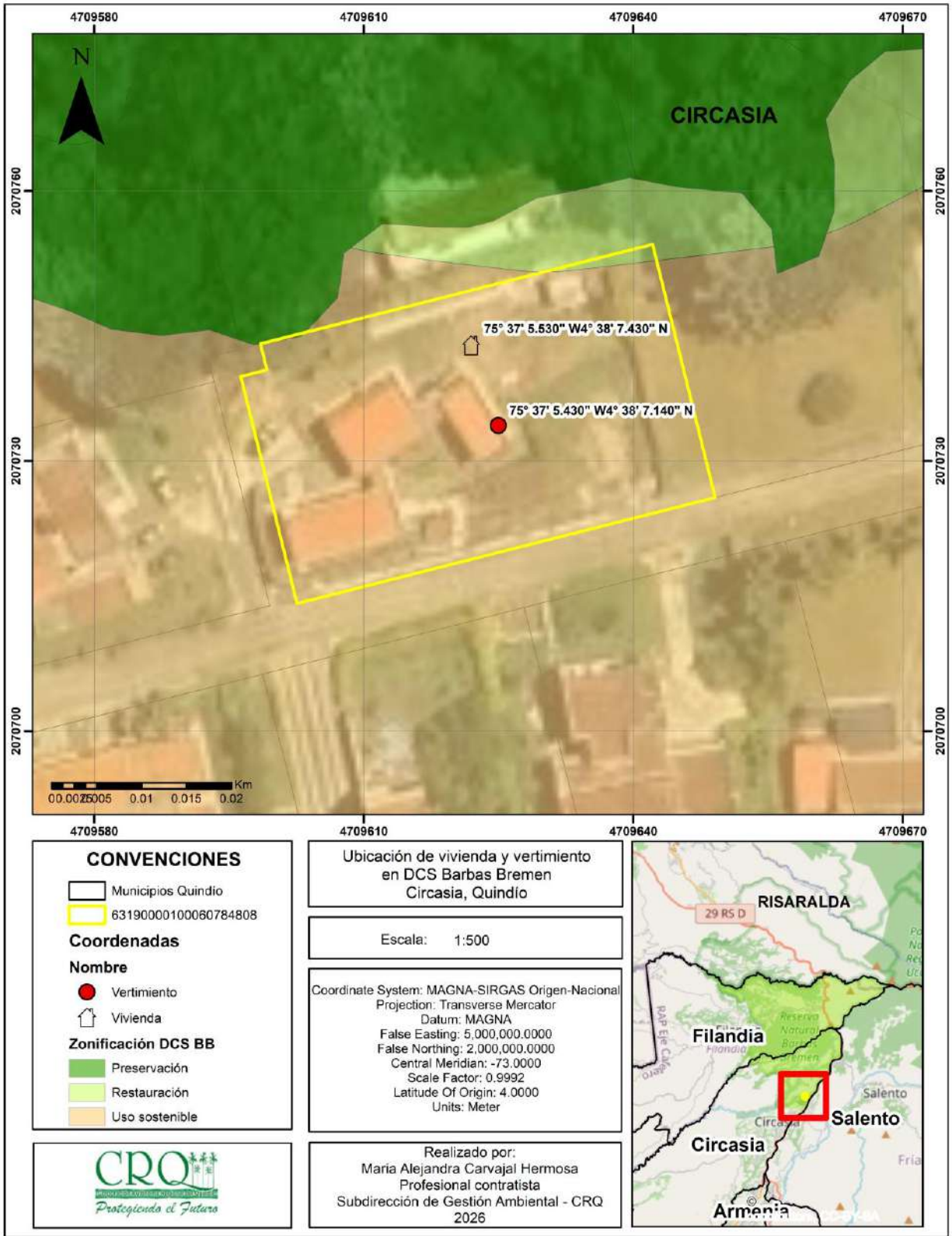
Escala: 1:500

Coordinate System: MAGNA-SIRGAS Origen-Nacional
 Projection: Transverse Mercator
 Datum: MAGNA
 False Easting: 5,000,000.0000
 False Northing: 2,000,000.0000
 Central Meridian: -73.0000
 Scale Factor: 0.9992
 Latitude Of Origin: 4.0000
 Units: Meter



Realizado por:
 María Alejandra Carvajal Hermosa
 Profesional contratista
 Subdirección de Gestión Ambiental - CRQ
 2026





CONVENCIONES	
	Municipios Quindío
	63190000100060784808
Coordenadas	
Nombre	
	Vertimiento
	Vivienda
Zonificación DCS BB	
	Preservación
	Restauración
	Uso sostenible

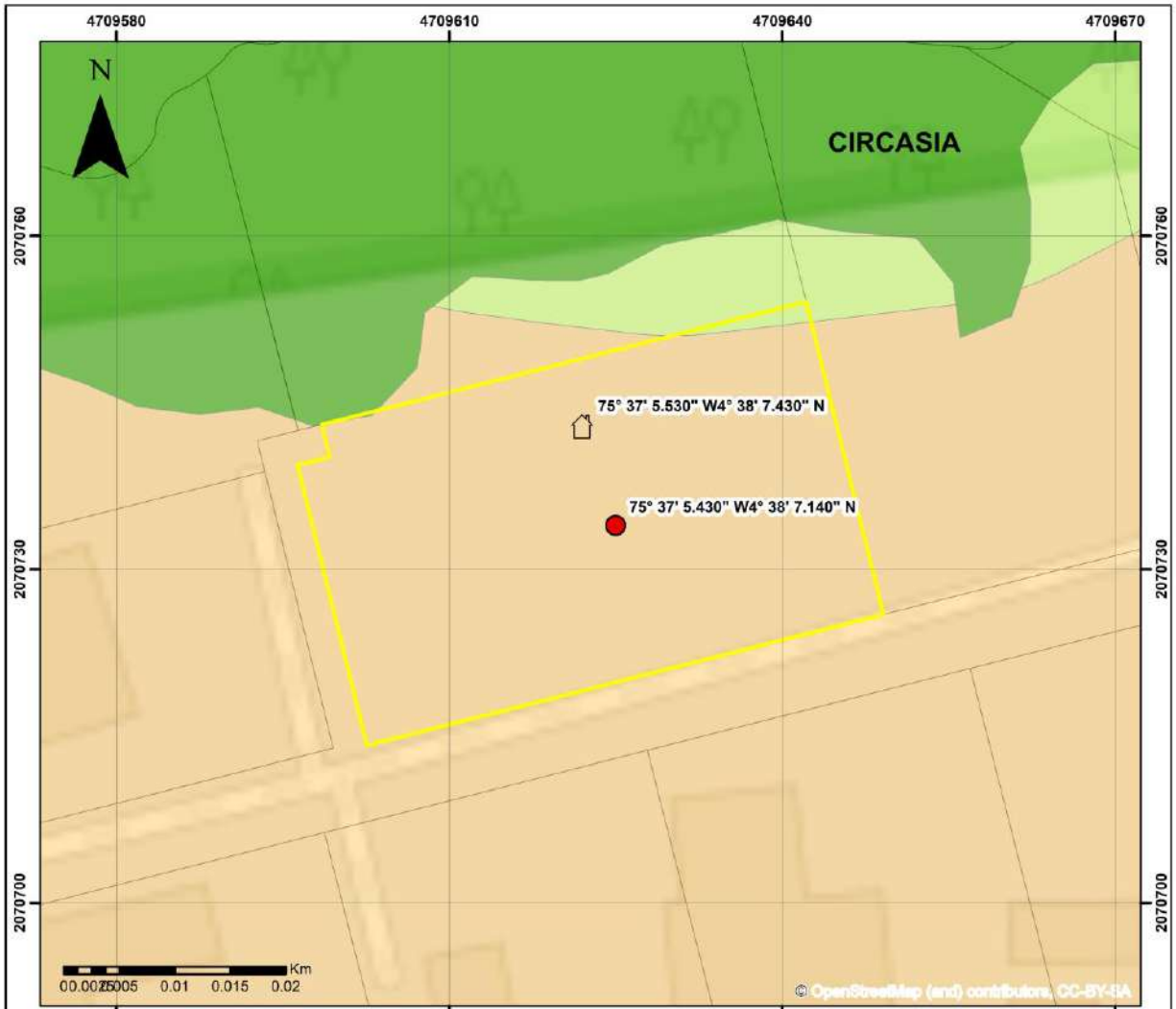
Ubicación de vivienda y vertimiento en DCS Barbas Bremen Circasia, Quindío

Escala: 1:500

Coordinate System: MAGNA-SIRGAS Origen-Nacional
 Projection: Transverse Mercator
 Datum: MAGNA
 False Easting: 5,000,000.0000
 False Northing: 2,000,000.0000
 Central Meridian: -73.0000
 Scale Factor: 0.9992
 Latitude Of Origin: 4.0000
 Units: Meter



Realizado por:
 María Alejandra Carvajal Hermosa
 Profesional contratista
 Subdirección de Gestión Ambiental - CRQ
 2026



CONVENCIONES

	Municipios Quindío
	63190000100060784808
Coordenadas	
Nombre	
	Vertimiento
	Vivienda
Zonificación DCS BB	
	Preservación
	Restauración
	Uso sostenible

Ubicación de vivienda y vertimiento en DCS Barbas Bremen Circasia, Quindío

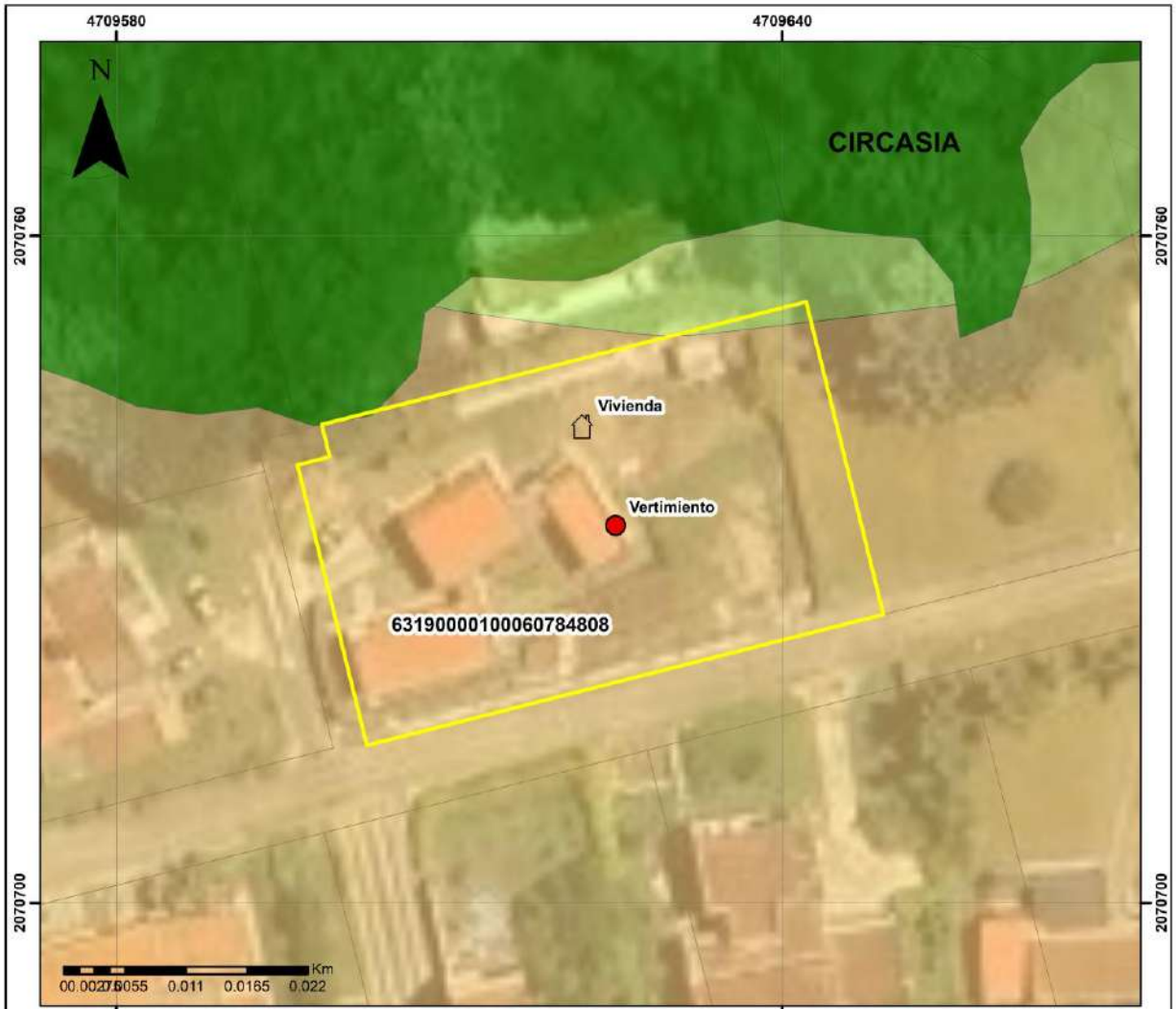
Escala: 1:500

Coordinate System: MAGNA-SIRGAS Origen-Nacional
 Projection: Transverse Mercator
 Datum: MAGNA
 False Easting: 5,000,000.0000
 False Northing: 2,000,000.0000
 Central Meridian: -73.0000
 Scale Factor: 0.9992
 Latitude Of Origin: 4.0000
 Units: Meter



Realizado por:
 María Alejandra Carvajal Hermosa
 Profesional contratista
 Subdirección de Gestión Ambiental - CRQ
 2026





CONVENCIONES

	Municipios Quindío
	63190000100060784808
Nombre	
	Vertimiento
	Vivienda
Zonificación DCS BB	
	Preservación
	Restauración
	Uso sostenible

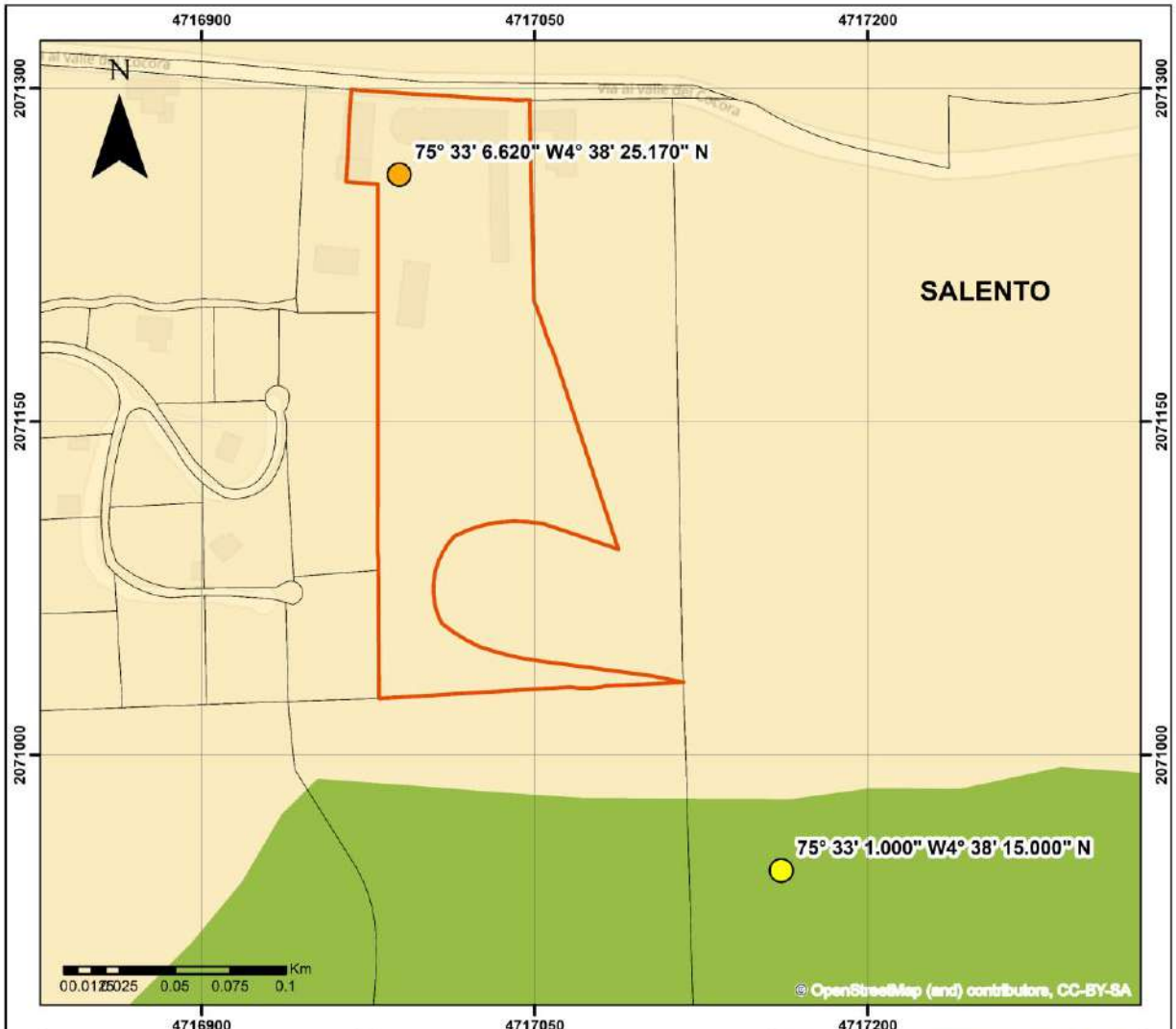
Ubicación de vivienda y vertimiento en DCS Barbas Bremen Circasia, Quindío

Escala: 1:500

Coordinate System: MAGNA-SIRGAS Origen-Nacional
 Projection: Transverse Mercator
 Datum: MAGNA
 False Easting: 5,000,000.0000
 False Northing: 2,000,000.0000
 Central Meridian: -73.0000
 Scale Factor: 0.9992
 Latitude Of Origin: 4.0000
 Units: Meter



Realizado por:
 María Alejandra Carvajal Hermosa
 Profesional contratista
 Subdirección de Gestión Ambiental - CRQ
 2026



CONVENCIONES	
	Predio
Coordenadas	
	Captación de agua
	Predio
	Municipios Quindío
	Predial IGAC
DRMI Salento	
	Preservación
	Producción
	Recuperación y/o mejoramiento

Ubicación de captación de agua en el DRMI Salento

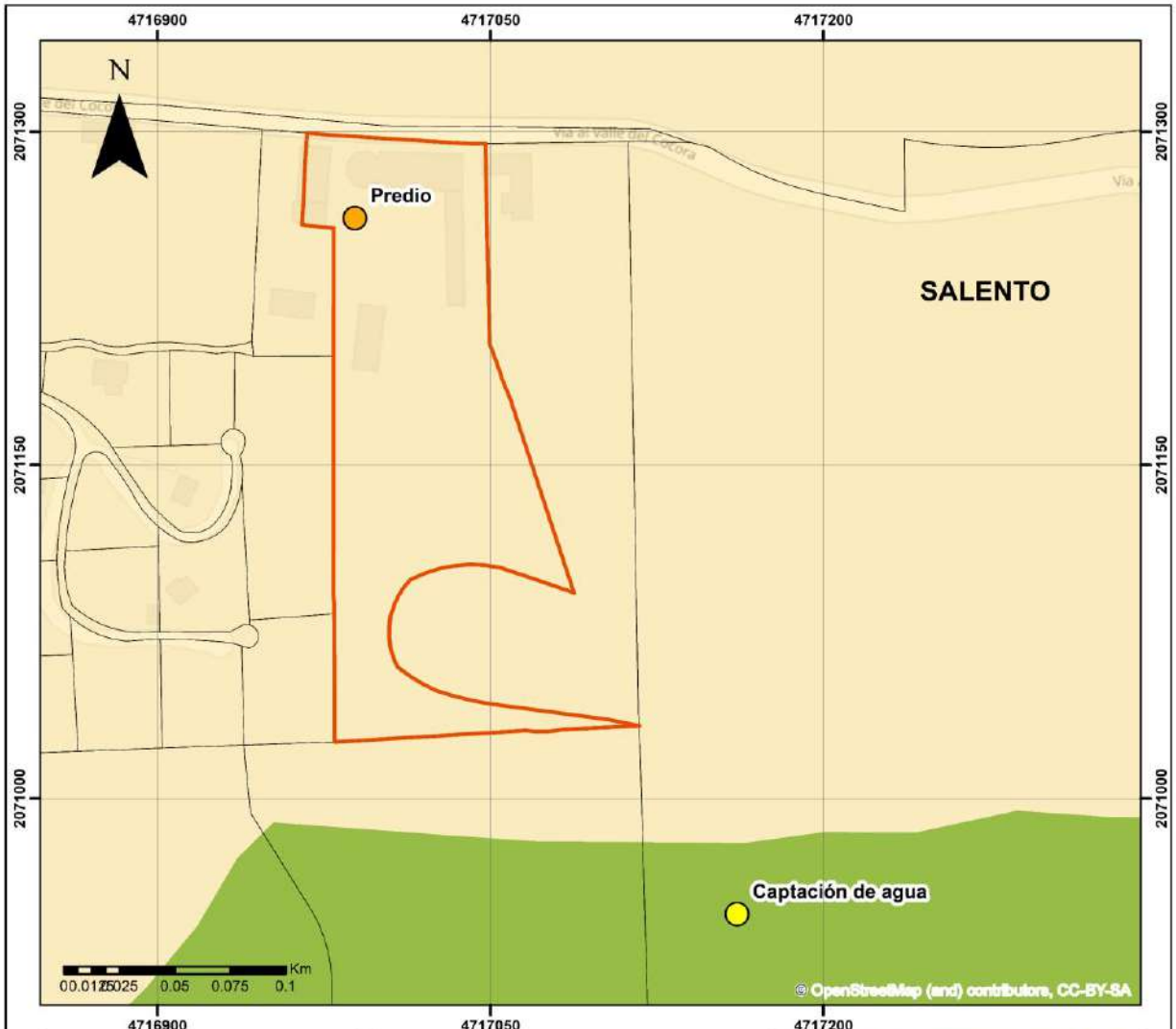
Escala: 1:2.500

Coordinate System: MAGNA-SIRGAS Origen-Nacional
 Projection: Transverse Mercator
 Datum: MAGNA
 False Easting: 5.000.000.0000
 False Northing: 2.000.000.0000
 Central Meridian: -73.0000
 Scale Factor: 0.9992
 Latitude Of Origin: 4.0000
 Units: Meter



Realizado por:
 María Alejandra Carvajal Hermosa
 Profesional contratista
 Subdirección de Gestión Ambiental - CRQ
 2026





CONVENCIONES	
	Municipios Quindío
	Predial IGAC
	Predio
Coordenadas	
	Captación de agua
	Predio
DRMI Salento	
	Preservación
	Producción
	Recuperación y/o mejoramiento



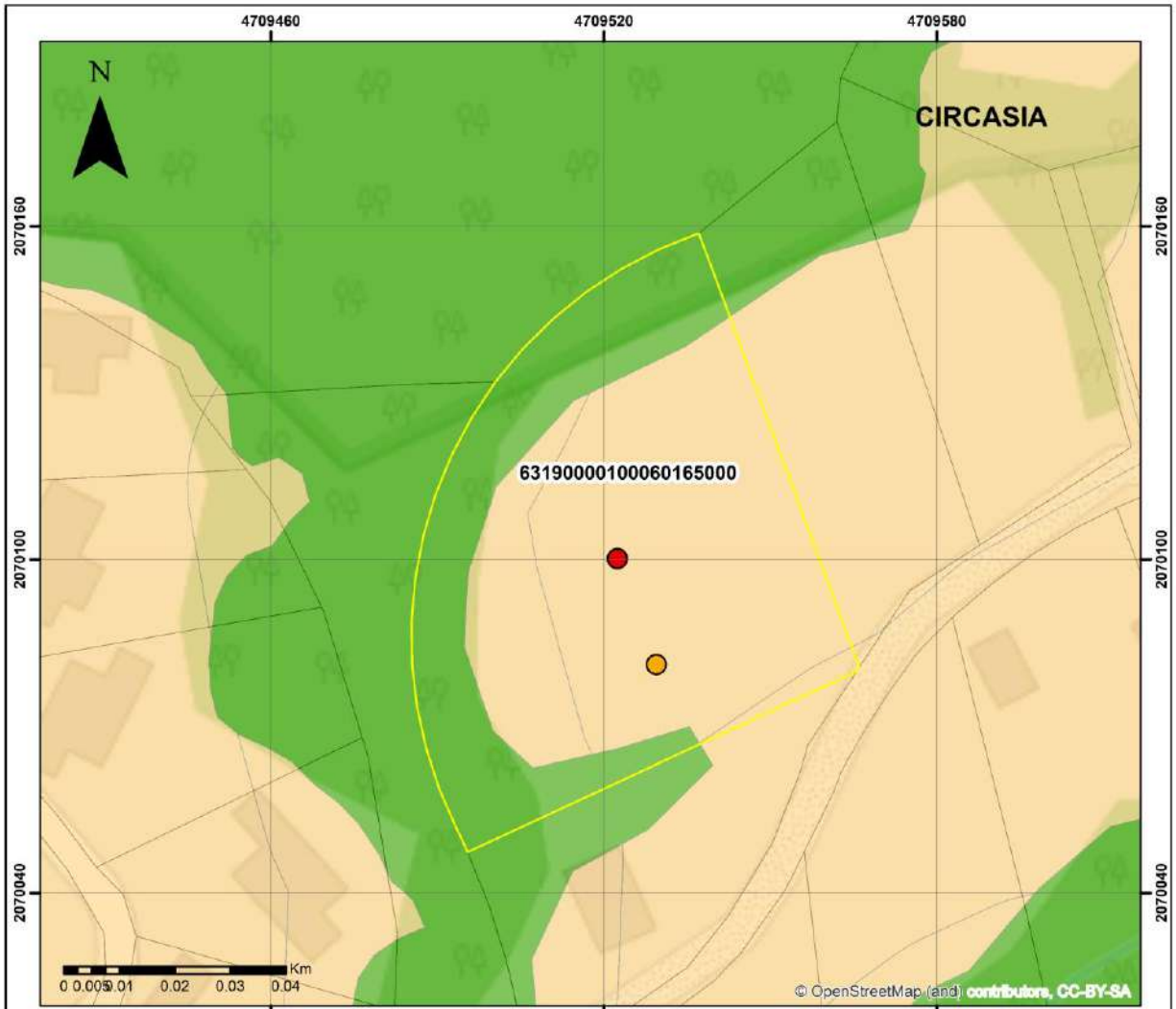
Ubicación de captación de agua en el DRMI Salento

Escala: 1:2.500

Coordinate System: MAGNA-SIRGAS Origen-Nacional
 Projection: Transverse Mercator
 Datum: MAGNA
 False Easting: 5.000.000.0000
 False Northing: 2.000.000.0000
 Central Meridian: -73.0000
 Scale Factor: 0.9992
 Latitude Of Origin: 4.0000
 Units: Meter

Realizado por:
 María Alejandra Carvajal Hermosa
 Profesional contratista
 Subdirección de Gestión Ambiental - CRQ
 2026





CONVENCIONES

- Municipios Quindío
- Predio 3

Coordenadas

- Vertimiento
- Vivienda

Zonificación DCS BB

- Preservación
- Restauración
- Uso sostenible



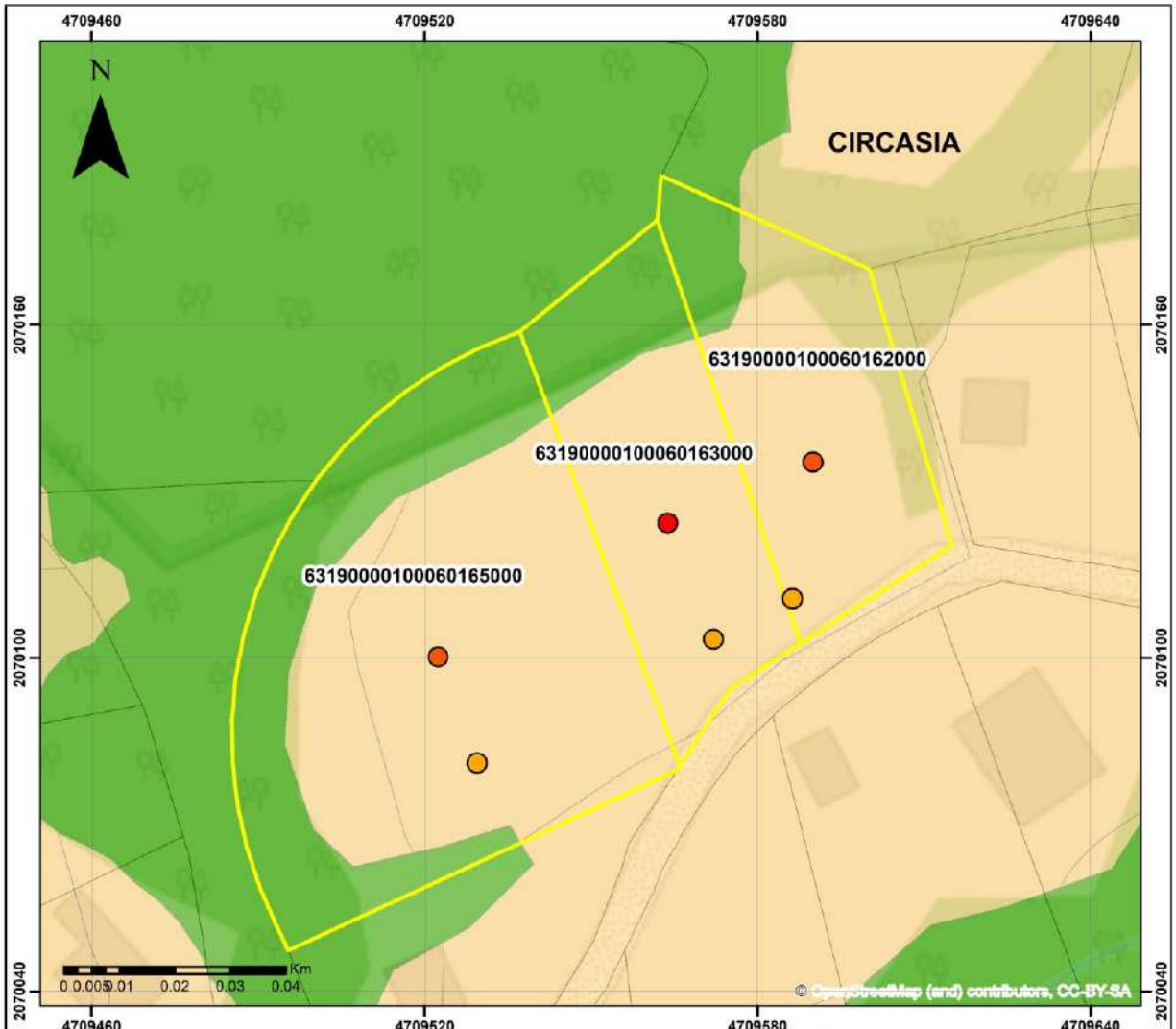
Ubicación de vivienda y vertimiento en DCS Barbas Bremen Circasia, Quindío

Escala: 1:1,000

Coordinate System: MAGNA-SIRGAS Origen-Nacional
 Projection: Transverse Mercator
 Datum: MAGNA
 False Easting: 5,000,000.0000
 False Northing: 2,000,000.0000
 Central Meridian: -73.0000
 Scale Factor: 0.9992
 Latitude Of Origin: 4.0000
 Units: Meter

Realizado por:
 María Alejandra Carvajal Hermosa
 Profesional contratista
 Subdirección de Gestión Ambiental - CRQ
 2026





CONVENCIONES

	Municipios Quindío
	Predios
Coordenadas	
	Vertimiento
	Vivienda
Zonificación DCS BB	
	Preservación
	Restauración
	Uso sostenible

Ubicación de vivienda y vertimiento en DCS Barbas Bremen Circasia, Quindío

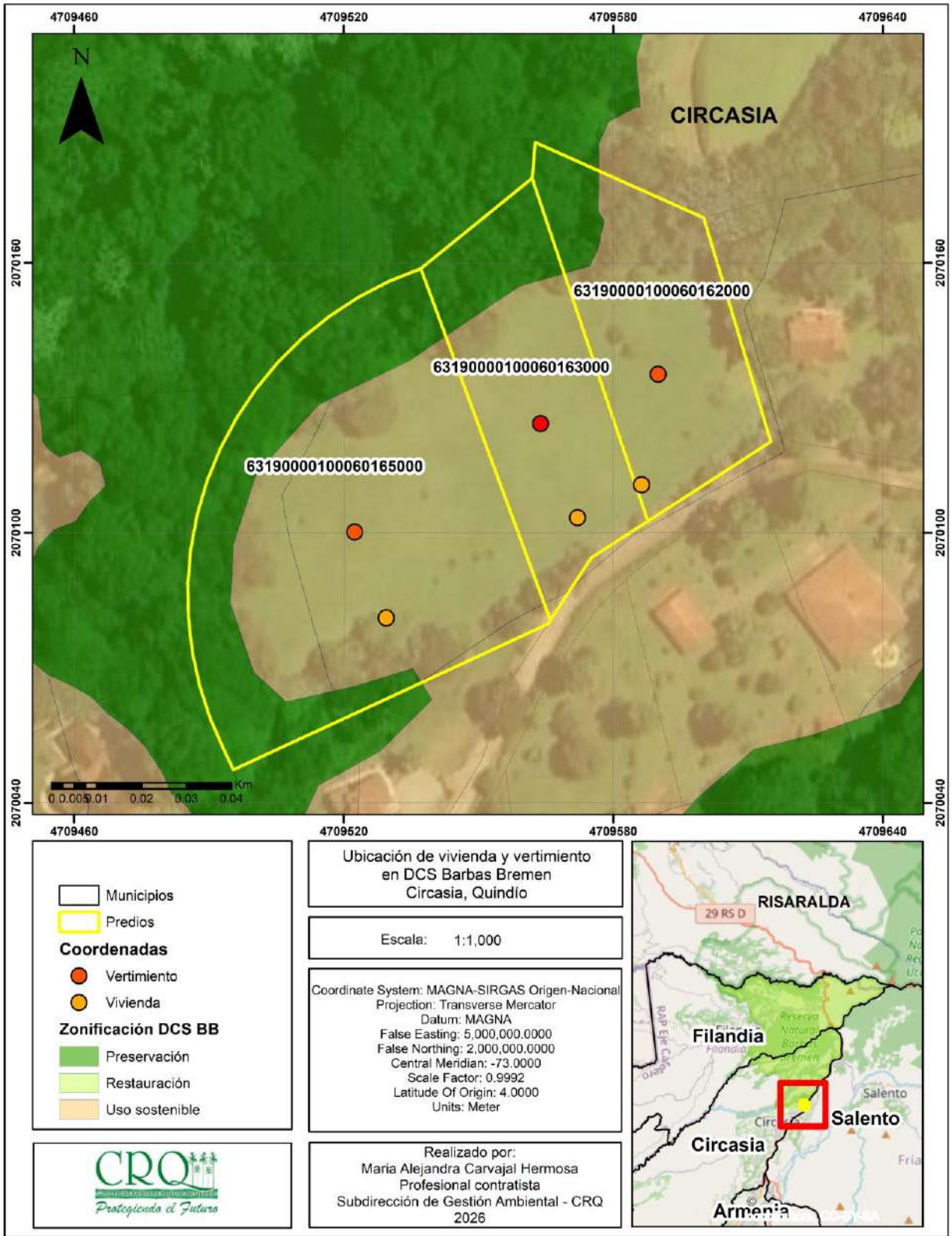
Escala: 1:1,000

Coordinate System: MAGNA-SIRGAS Origen-Nacional
 Projection: Transverse Mercator
 Datum: MAGNA
 False Easting: 5,000,000.0000
 False Northing: 2,000,000.0000
 Central Meridian: -73.0000
 Scale Factor: 0.9992
 Latitude Of Origin: 4.0000
 Units: Meter



Realizado por:
 María Alejandra Carvajal Hermosa
 Profesional contratista
 Subdirección de Gestión Ambiental - CRQ
 2026





Municipios
 Predios
Coordenadas
● Vertimiento
● Vivienda
Zonificación DCS BB
 Preservación
 Restauración
 Uso sostenible

Ubicación de vivienda y vertimiento en DCS Barbas Bremen, Circasia, Quindío

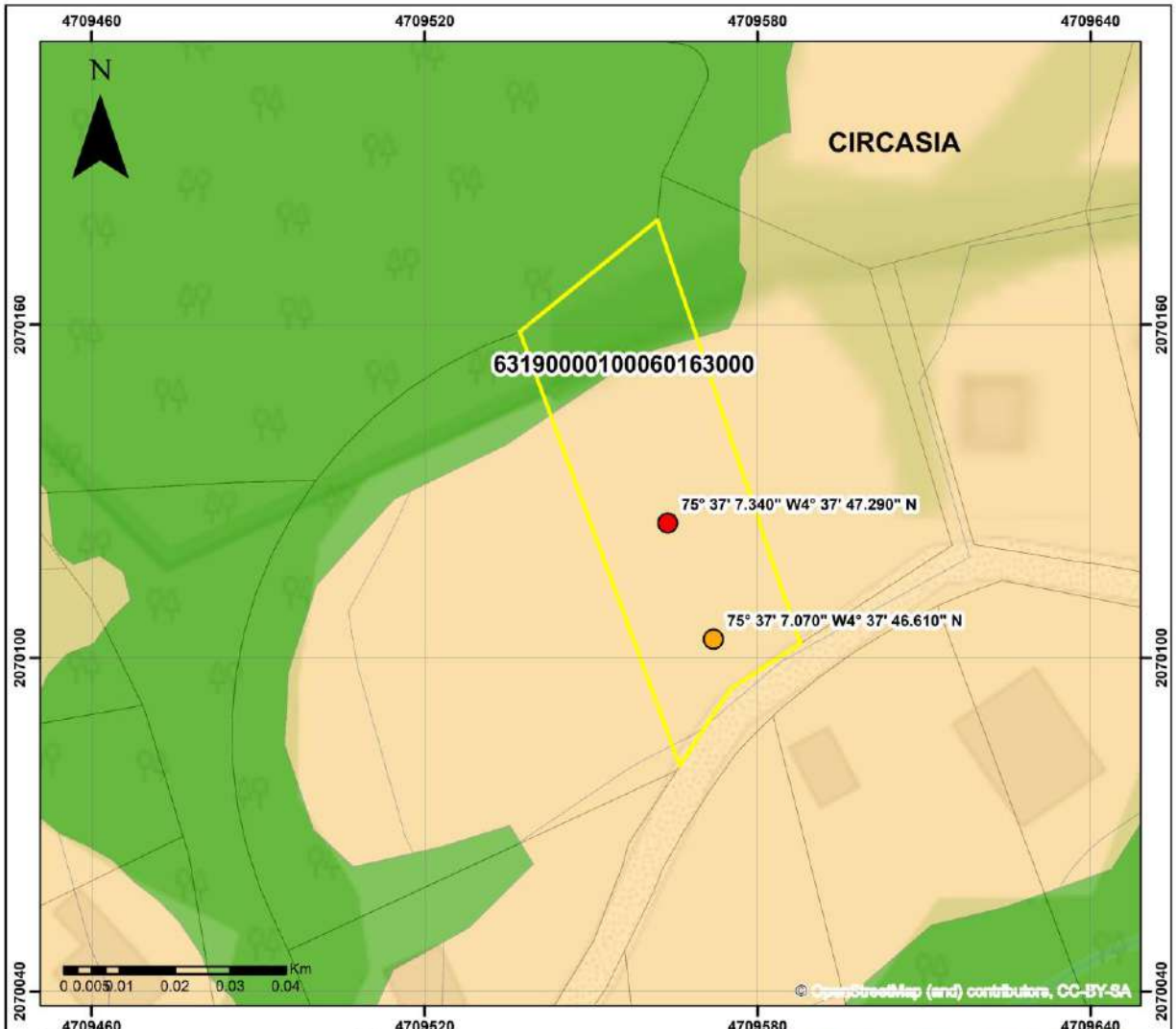
Escala: 1:1,000

Coordinate System: MAGNA-SIRGAS Origen-Nacional
 Projection: Transverse Mercator
 Datum: MAGNA
 False Easting: 5,000,000.0000
 False Northing: 2,000,000.0000
 Central Meridian: -73.0000
 Scale Factor: 0.9992
 Latitude Of Origin: 4.0000
 Units: Meter



Realizado por:
 María Alejandra Carvajal Hermosa
 Profesional contratista
 Subdirección de Gestión Ambiental - CRQ
 2026





CONVENCIONES

	Municipios Quindío
	Predio 1
Coordenadas	
	Vertimiento
	Vivienda
Zonificación DCS BB	
	Preservación
	Restauración
	Uso sostenible

Ubicación de vivienda y vertimiento en DCS Barbas Bremen Circasia, Quindío

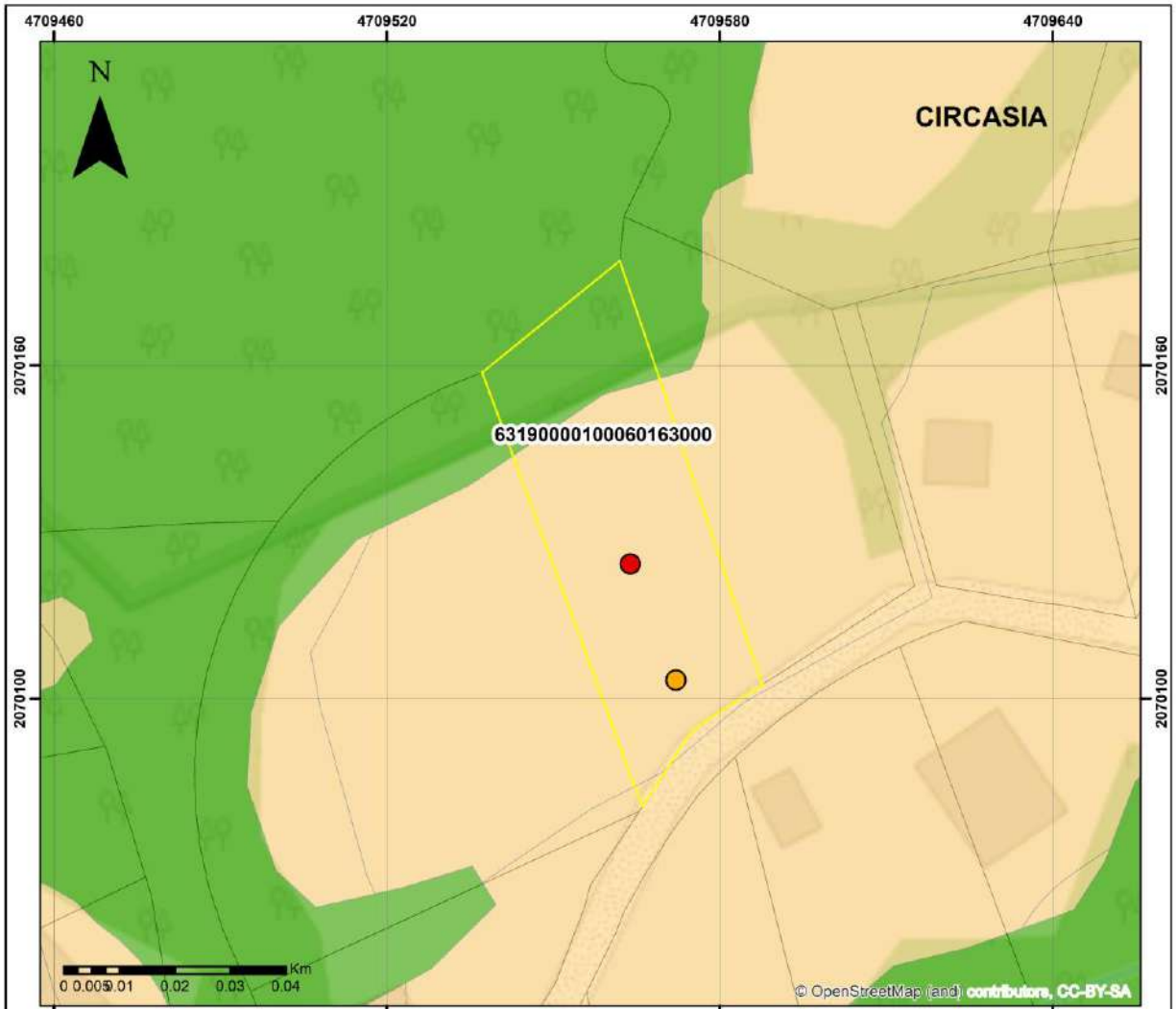
Escala: 1:1,000

Coordinate System: MAGNA-SIRGAS Origen-Nacional
 Projection: Transverse Mercator
 Datum: MAGNA
 False Easting: 5,000,000.0000
 False Northing: 2,000,000.0000
 Central Meridian: -73.0000
 Scale Factor: 0.9992
 Latitude Of Origin: 4.0000
 Units: Meter



Realizado por:
 María Alejandra Carvajal Hermosa
 Profesional contratista
 Subdirección de Gestión Ambiental - CRQ
 2026





CONVENCIONES

	Municipios Quindío
	Predio 1
Coordenadas	
	Vertimiento
	Vivienda
Zonificación DCS BB	
	Preservación
	Restauración
	Uso sostenible



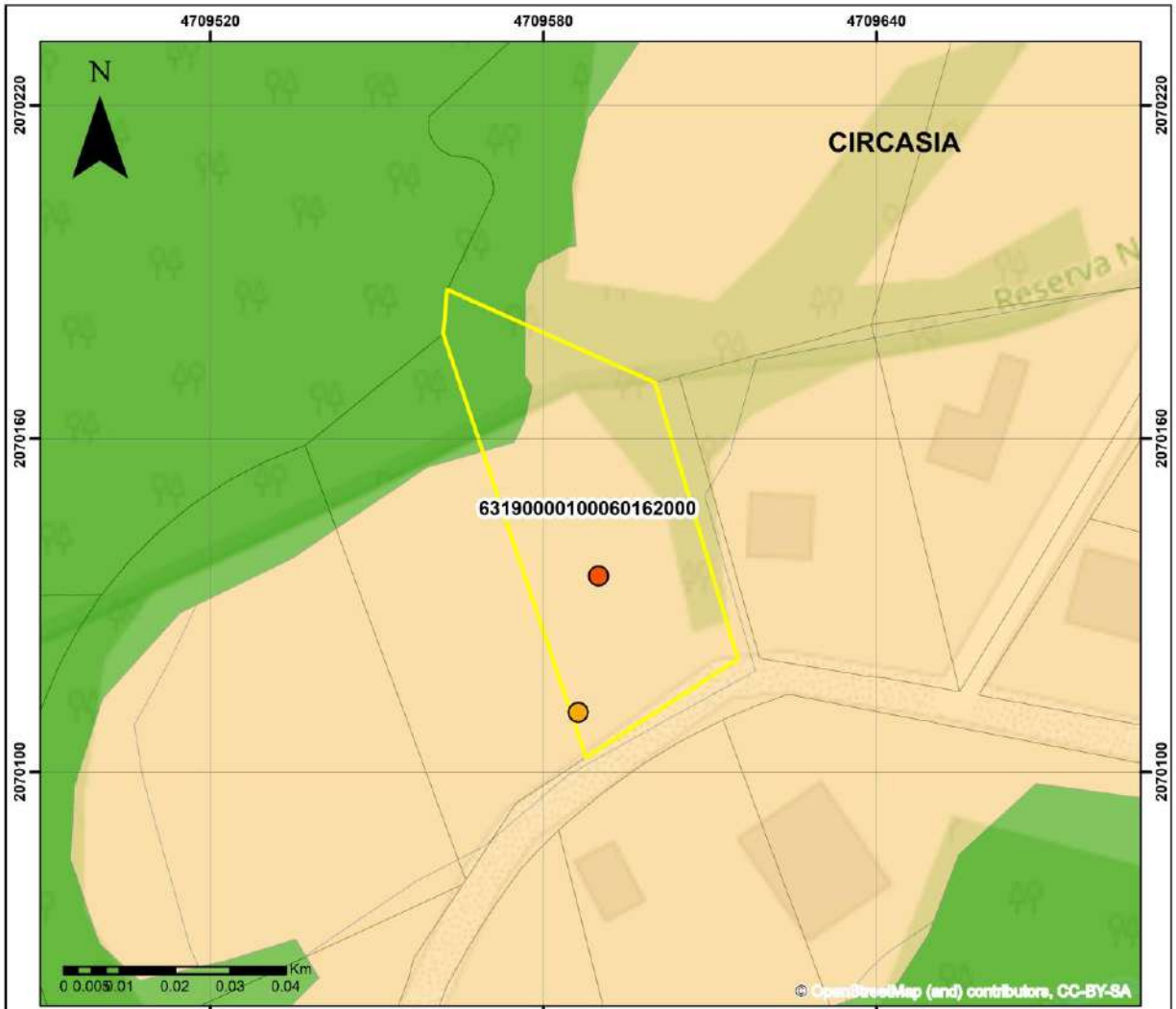
Ubicación de vivienda y vertimiento en DCS Barbas Bremen Circasia, Quindío

Escala: 1:1,000

Coordinate System: MAGNA-SIRGAS Origen-Nacional
 Projection: Transverse Mercator
 Datum: MAGNA
 False Easting: 5,000,000.0000
 False Northing: 2,000,000.0000
 Central Meridian: -73.0000
 Scale Factor: 0.9992
 Latitude Of Origin: 4.0000
 Units: Meter

Realizado por:
 María Alejandra Carvajal Hermosa
 Profesional contratista
 Subdirección de Gestión Ambiental - CRQ
 2026





CONVENCIONES

	Municipios Quindío
	Predio_2
Coordenadas	
	Vertimiento
	Vivienda
Zonificación DCS BB	
	Preservación
	Restauración
	Uso sostenible



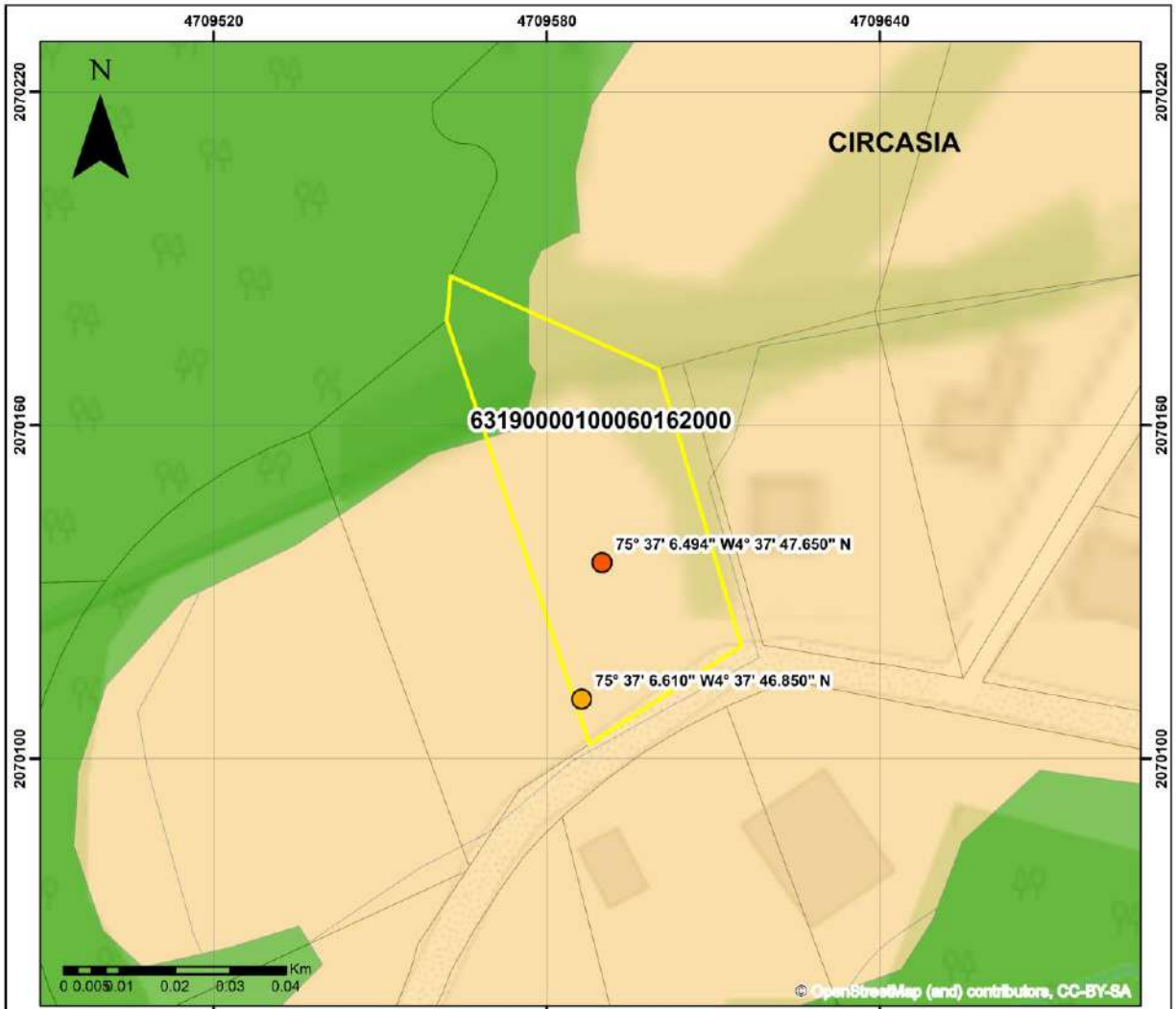
Ubicación de vivienda y vertimiento en DCS Barbas Bremen Circasia, Quindío

Escala: 1:1,000

Coordinate System: MAGNA-SIRGAS Origen-Nacional
 Projection: Transverse Mercator
 Datum: MAGNA
 False Easting: 5,000,000.0000
 False Northing: 2,000,000.0000
 Central Meridian: -73.0000
 Scale Factor: 0.9992
 Latitude Of Origin: 4.0000
 Units: Meter

Realizado por:
 María Alejandra Carvajal Hermosa
 Profesional contratista
 Subdirección de Gestión Ambiental - CRQ
 2026





CONVENCIONES

	Municipios Quindío
	Predio 2
Coordenadas	
	Vertimiento
	Vivienda
Zonificación DCS BB	
	Preservación
	Restauración
	Uso sostenible



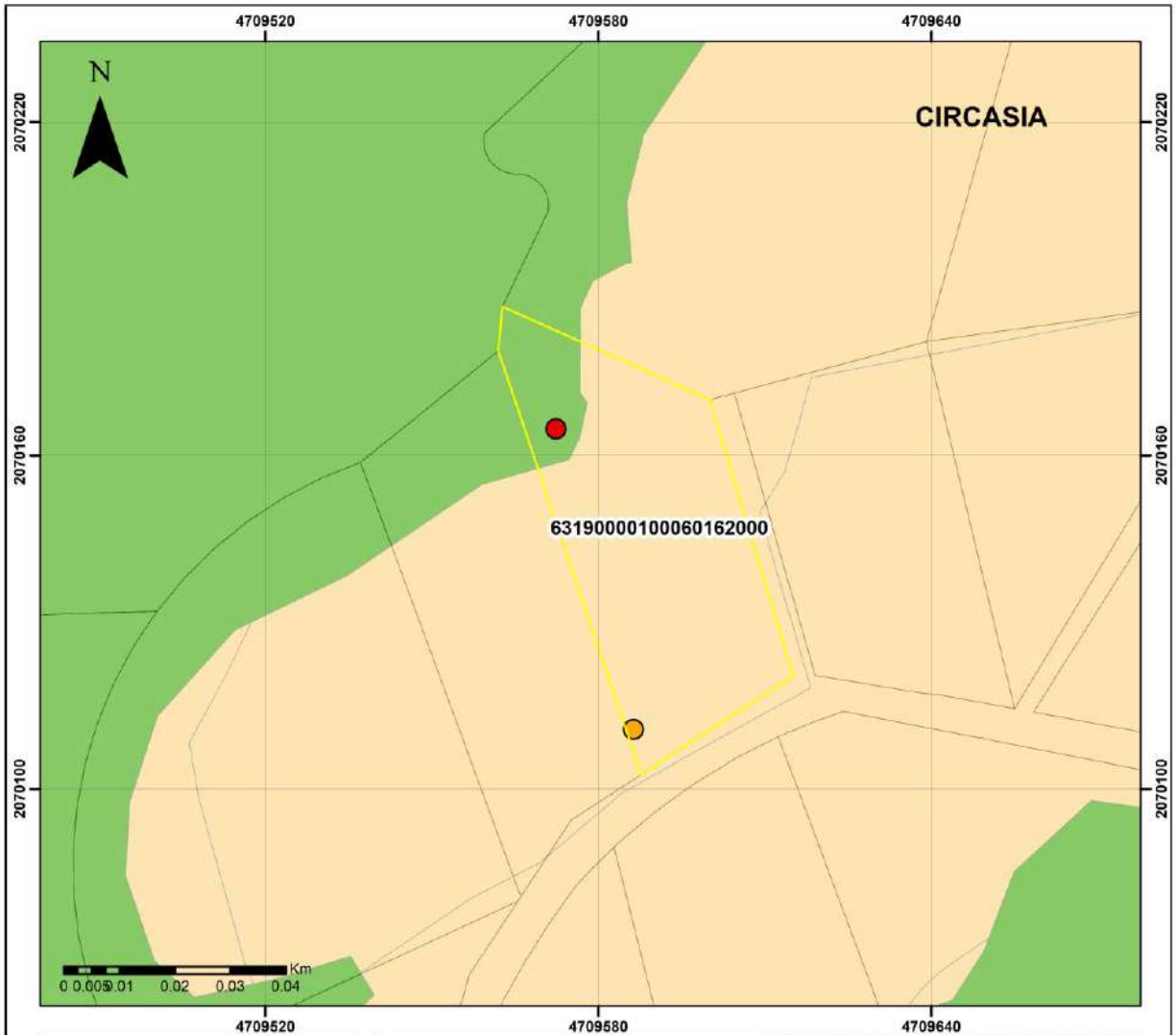
Ubicación de vivienda y vertimiento en DCS Barbas Bremen Circasia, Quindío

Escala: 1:1,000

Coordinate System: MAGNA-SIRGAS Origen-Nacional
 Projection: Transverse Mercator
 Datum: MAGNA
 False Easting: 5,000,000.0000
 False Northing: 2,000,000.0000
 Central Meridian: -73.0000
 Scale Factor: 0.9992
 Latitude Of Origin: 4.0000
 Units: Meter

Realizado por:
 María Alejandra Carvajal Hermosa
 Profesional contratista
 Subdirección de Gestión Ambiental - CRQ
 2026





CONVENCIONES

	Municipios Quindío
	Predio 2
Coordenadas	
	Verimiento
	Vivienda
Zonificación DCS BB	
	Preservación
	Restauración
	Uso sostenible



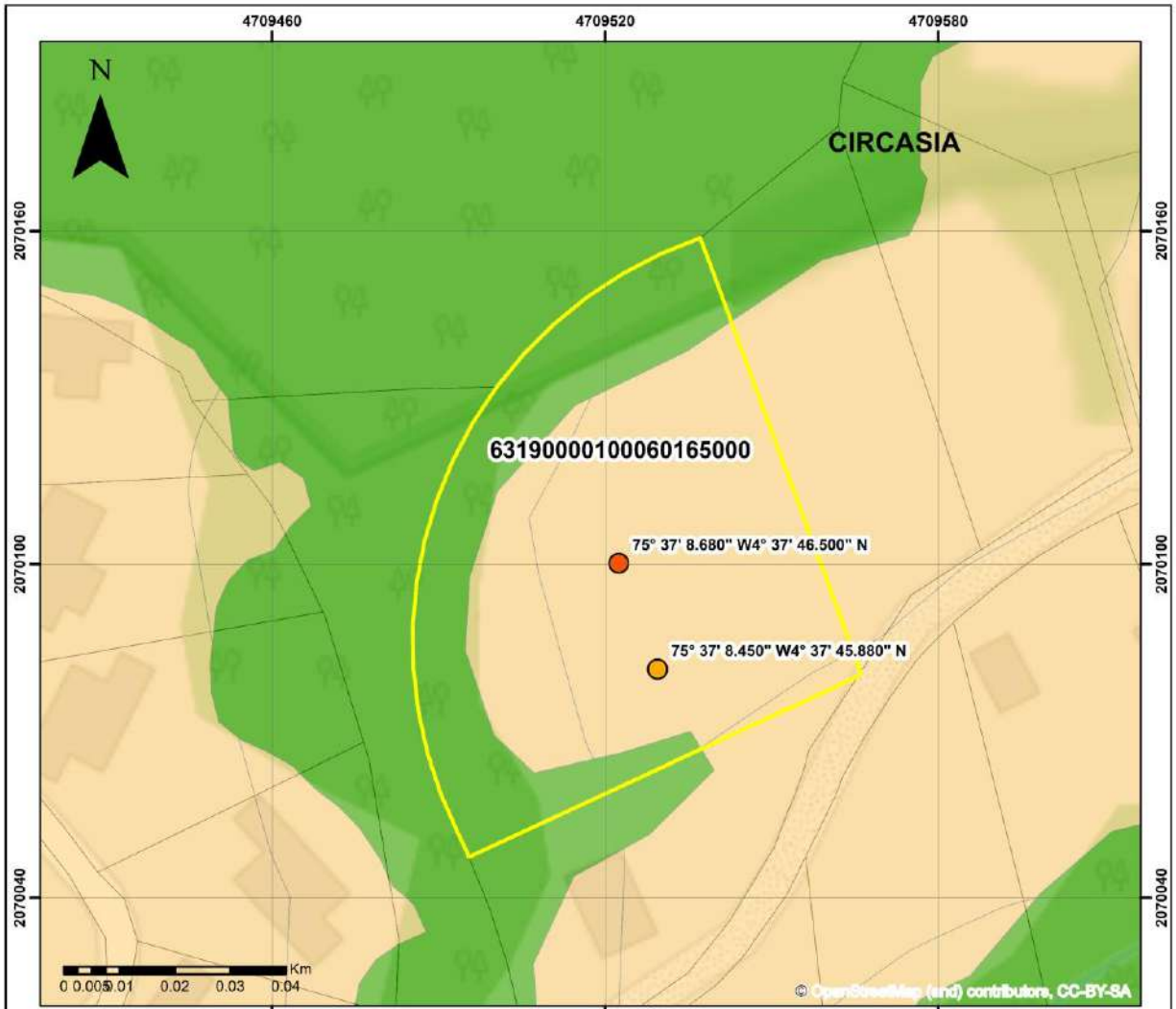
Ubicación de vivienda y vertimiento
en DCS Barbas Bremen
Circasia, Quindío

Escala: 1:1,000

Coordinate System: MAGNA-SIRGAS Origen-Nacional
Projection: Transverse Mercator
Datum: MAGNA
False Easting: 5,000,000.0000
False Northing: 2,000,000.0000
Central Meridian: -73.0000
Scale Factor: 0.9992
Latitude Of Origin: 4.0000
Units: Meter

Realizado por:
María Alejandra Carvajal Hermosa
Profesional contratista
Subdirección de Gestión Ambiental - CRQ
2026





CONVENCIONES

	Municipios Quindío
	Predio 3
Coordenadas	
	Vertimiento
	Vivienda
Zonificación DCS BB	
	Preservación
	Restauración
	Uso sostenible



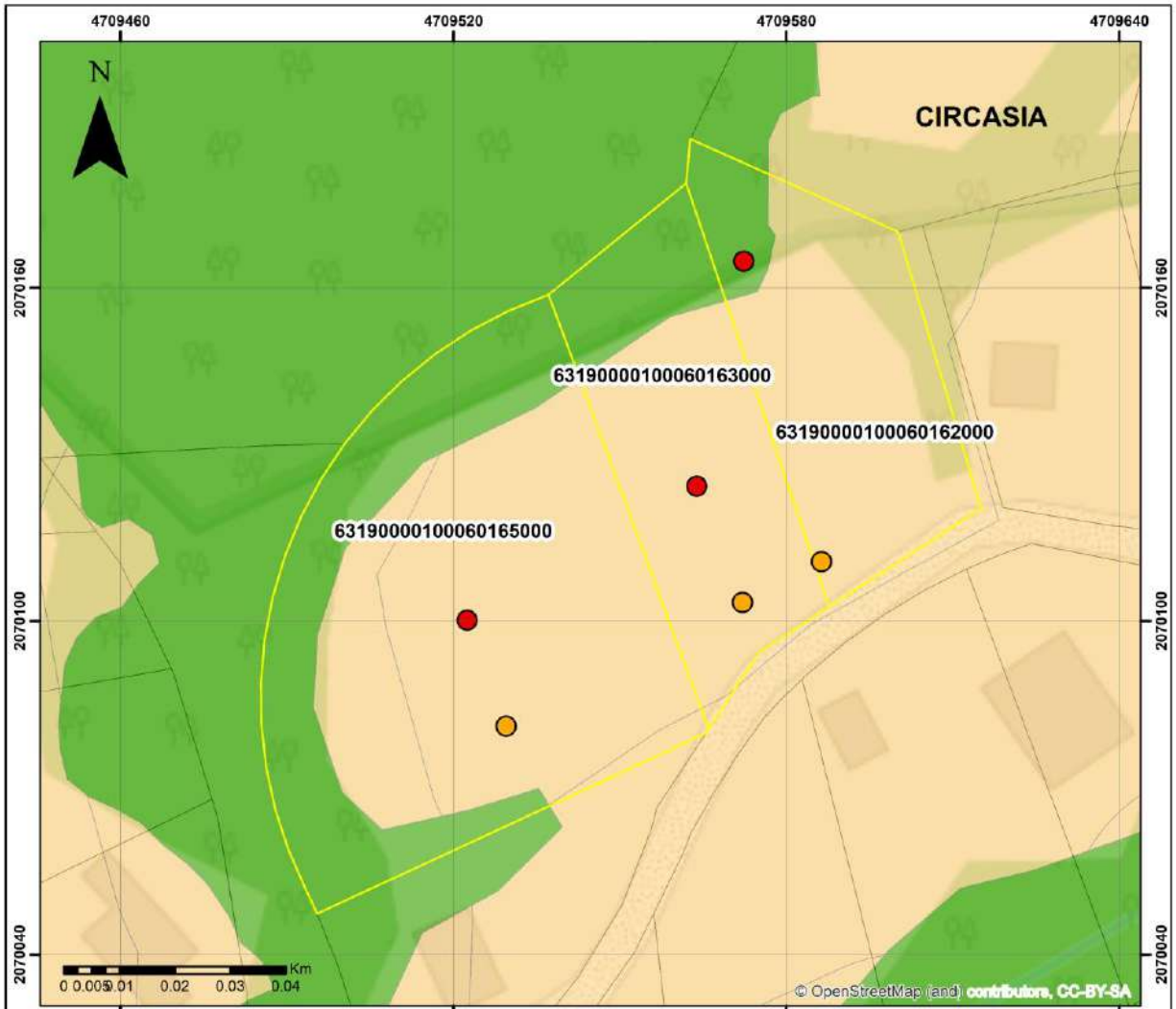
Ubicación de vivienda y vertimiento en DCS Barbas Bremen Circasia, Quindío

Escala: 1:1,000

Coordinate System: MAGNA-SIRGAS Origen-Nacional
 Projection: Transverse Mercator
 Datum: MAGNA
 False Easting: 5,000,000.0000
 False Northing: 2,000,000.0000
 Central Meridian: -73.0000
 Scale Factor: 0.9992
 Latitude Of Origin: 4.0000
 Units: Meter

Realizado por:
 María Alejandra Carvajal Hermosa
 Profesional contratista
 Subdirección de Gestión Ambiental - CRQ
 2026





CONVENCIONES

	Municipios Quindío
	Predios
Coordenadas	
	Vertimiento
	Vivienda
Zonificación DCS BB	
	Preservación
	Restauración
	Uso sostenible



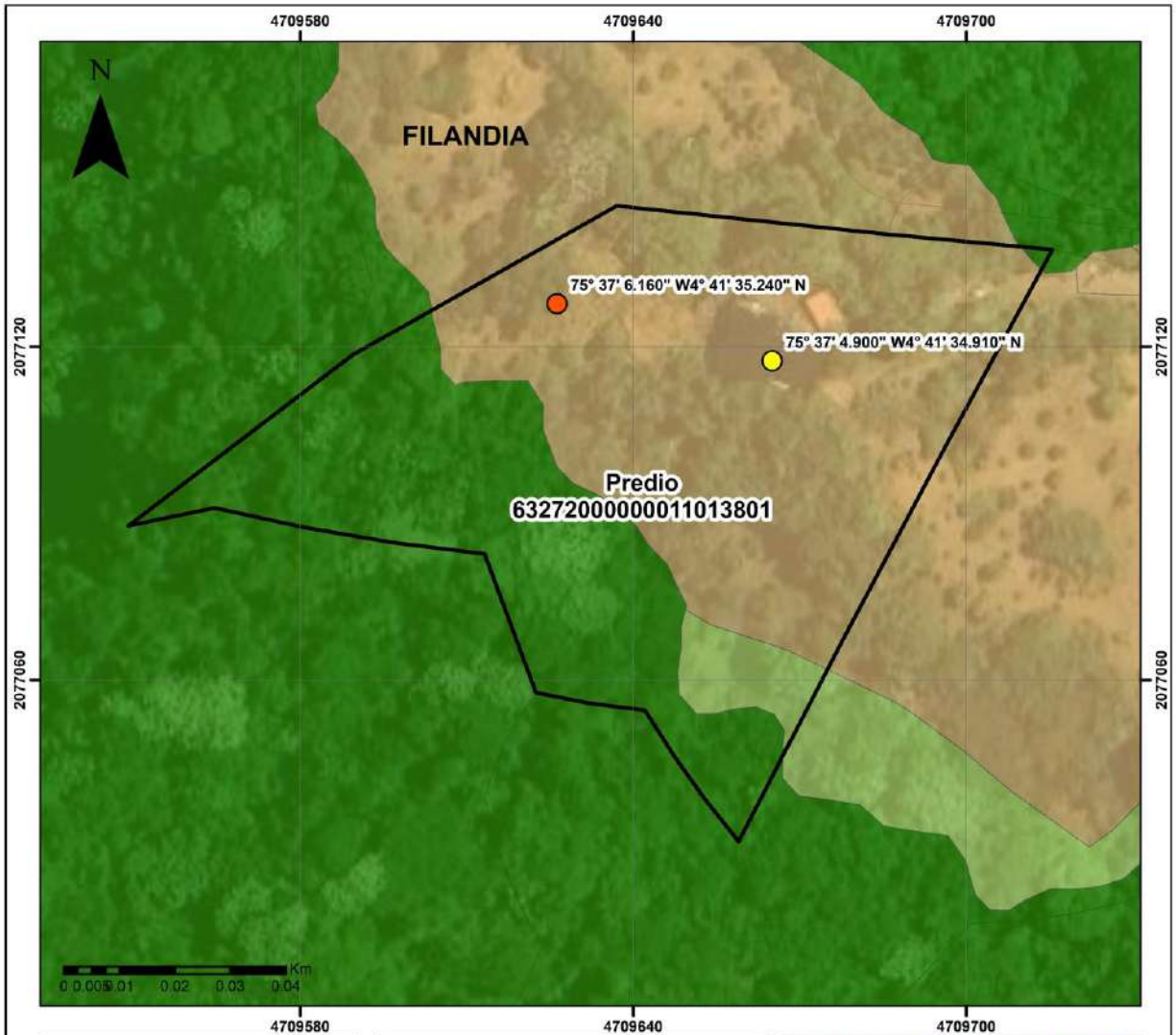
Ubicación de vivienda y vertimiento en DCS Barbas Bremen Circasia, Quindío

Escala: 1:1,000

Coordinate System: MAGNA-SIRGAS Origen-Nacional
 Projection: Transverse Mercator
 Datum: MAGNA
 False Easting: 5,000,000.0000
 False Northing: 2,000,000.0000
 Central Meridian: -73.0000
 Scale Factor: 0.9992
 Latitude Of Origin: 4.0000
 Units: Meter

Realizado por:
 María Alejandra Carvajal Hermosa
 Profesional contratista
 Subdirección de Gestión Ambiental - CRQ
 2026





CONVENCIONES

	Municipios Quindío
	6327200000011013801
NOMBRE	
	Vertimiento
	Vivienda
Zonificación DCS BB	
	Preservación
	Restauración
	Uso sostenible



Ubicación de vivienda y vertimiento
en DCS Barbas Bremen
Filandia, Quindío

Escala: 1:1,000

Coordinate System: MAGNA-SIRGAS Origen-Nacional
Projection: Transverse Mercator
Datum: MAGNA
False Easting: 5,000,000.0000
False Northing: 2,000,000.0000
Central Meridian: -73.0000
Scale Factor: 0.9992
Latitude Of Origin: 4.0000
Units: Meter

Realizado por:
María Alejandra Carvajal Hermosa
Profesional contratista
Subdirección de Gestión Ambiental - CRQ
2026





CONVENCIONES

- Municipios Quindío
- Predial IGAC
- 63690010000860003000

DRMI Salento

- Preservación
- Producción
- Recuperación y/o mejoramiento

Ubicación del predio
63690010000860003000
en el DRMI Salento

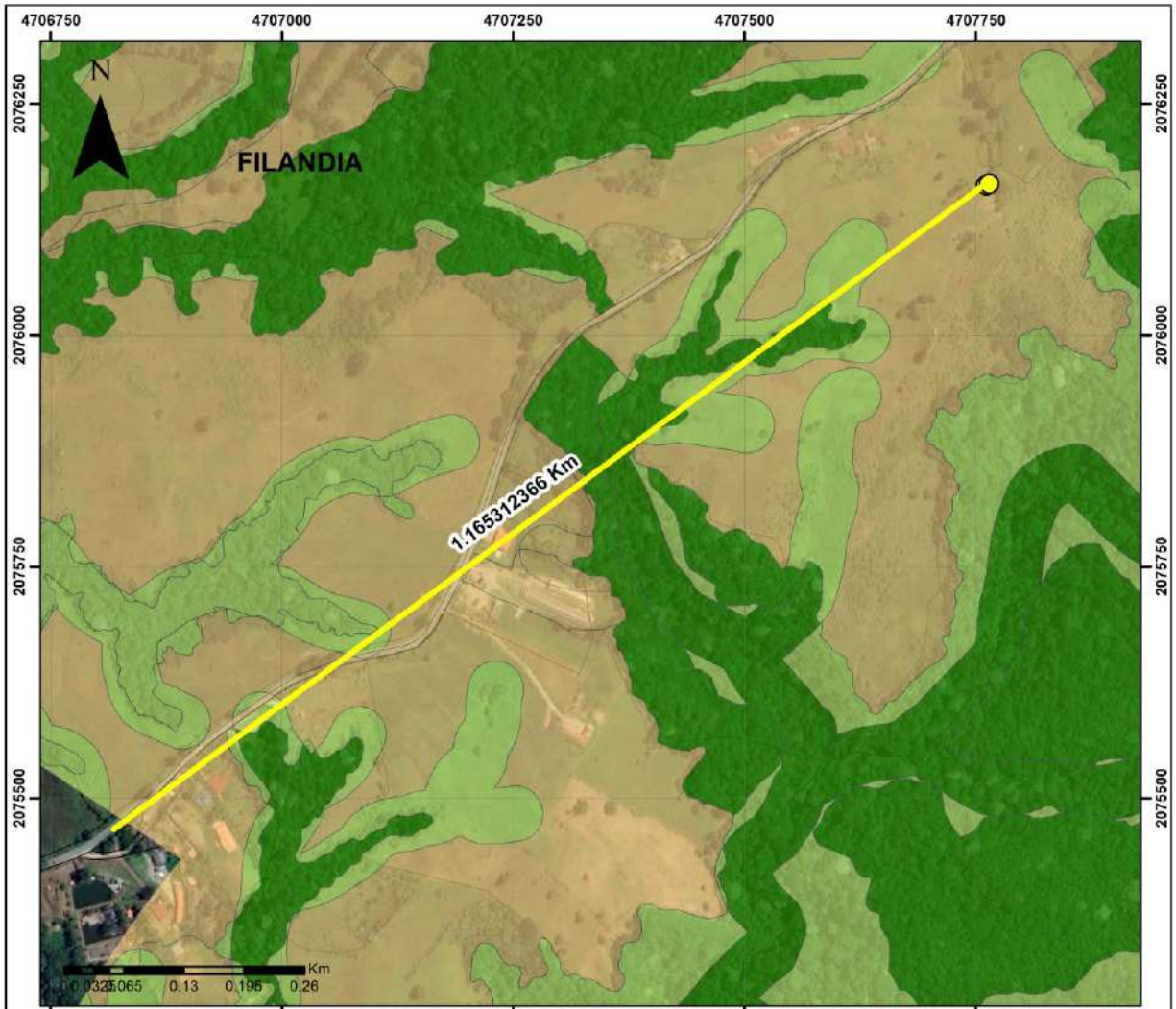
Escala: 1:1,000

Coordinate System: MAGNA-SIRGAS Origen-Nacional
Projection: Transverse Mercator
Datum: MAGNA
False Easting: 5,000,000.0000
False Northing: 2,000,000.0000
Central Meridian: -73.0000
Scale Factor: 0.9992
Latitude Of Origin: 4.0000
Units: Meter



Realizado por:
María Alejandra Carvajal Hermosa
Profesional contratista
Subdirección de Gestión Ambiental - CRQ
2026





CONVENCIONES	
	Municipios Quindío
	Predial IGAC
	Coordenadas
Zonificación DCS BB	
	Preservación
	Restauración
	Uso sostenible



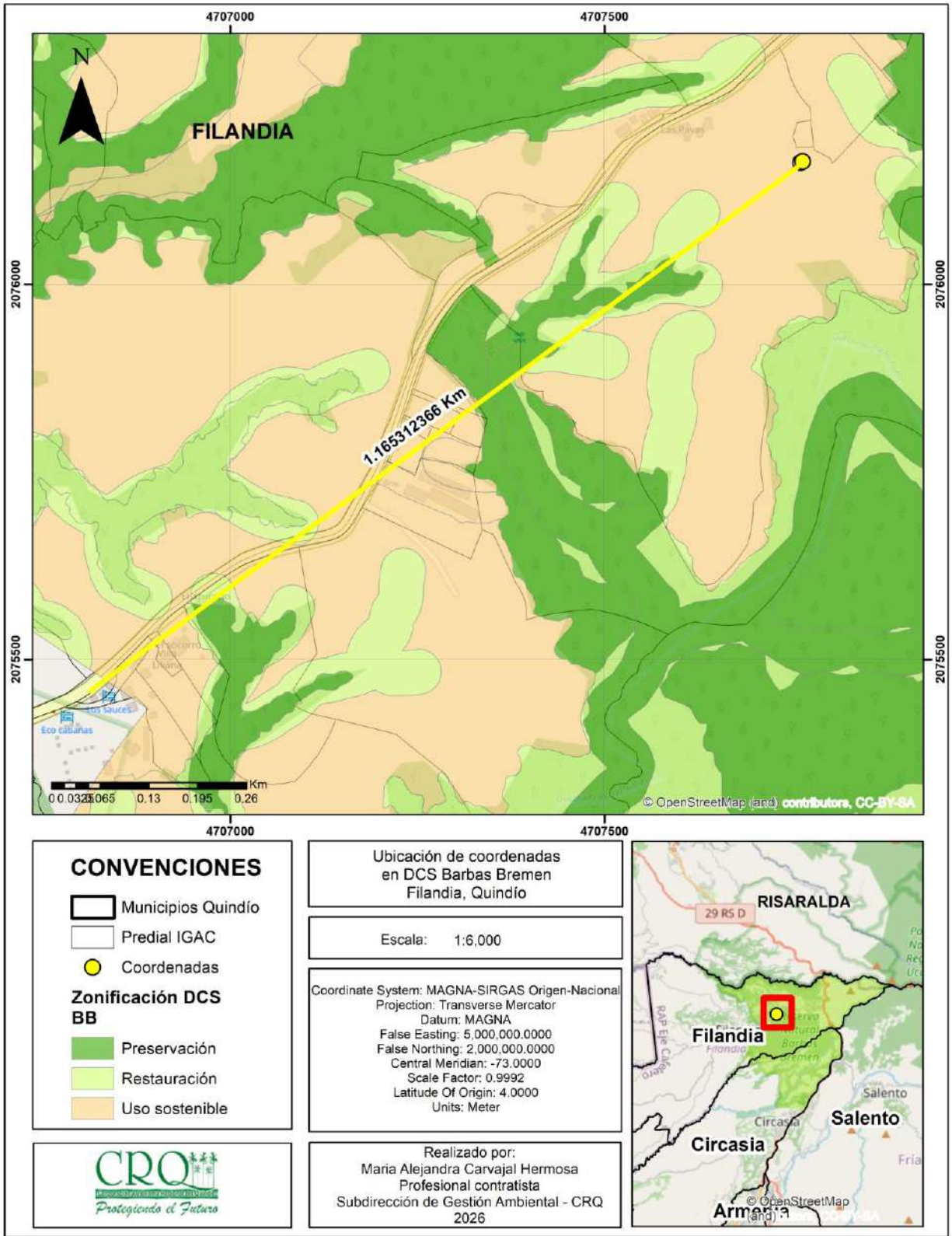
Ubicación de coordenadas en DCS Barbas Bremen Filandia, Quindío

Escala: 1:6.000

Coordinate System: MAGNA-SIRGAS Origen-Nacional
 Projection: Transverse Mercator
 Datum: MAGNA
 False Easting: 5,000,000.0000
 False Northing: 2,000,000.0000
 Central Meridian: -73.0000
 Scale Factor: 0.9992
 Latitude Of Origin: 4.0000
 Units: Meter

Realizado por:
 María Alejandra Carvajal Hermosa
 Profesional contratista
 Subdirección de Gestión Ambiental - CRQ
 2026





CONVENCIONES

- Municipios Quindío
- Predial IGAC
- Coordenadas
- Zonificación DCS BB**
- Preservación
- Restauración
- Uso sostenible



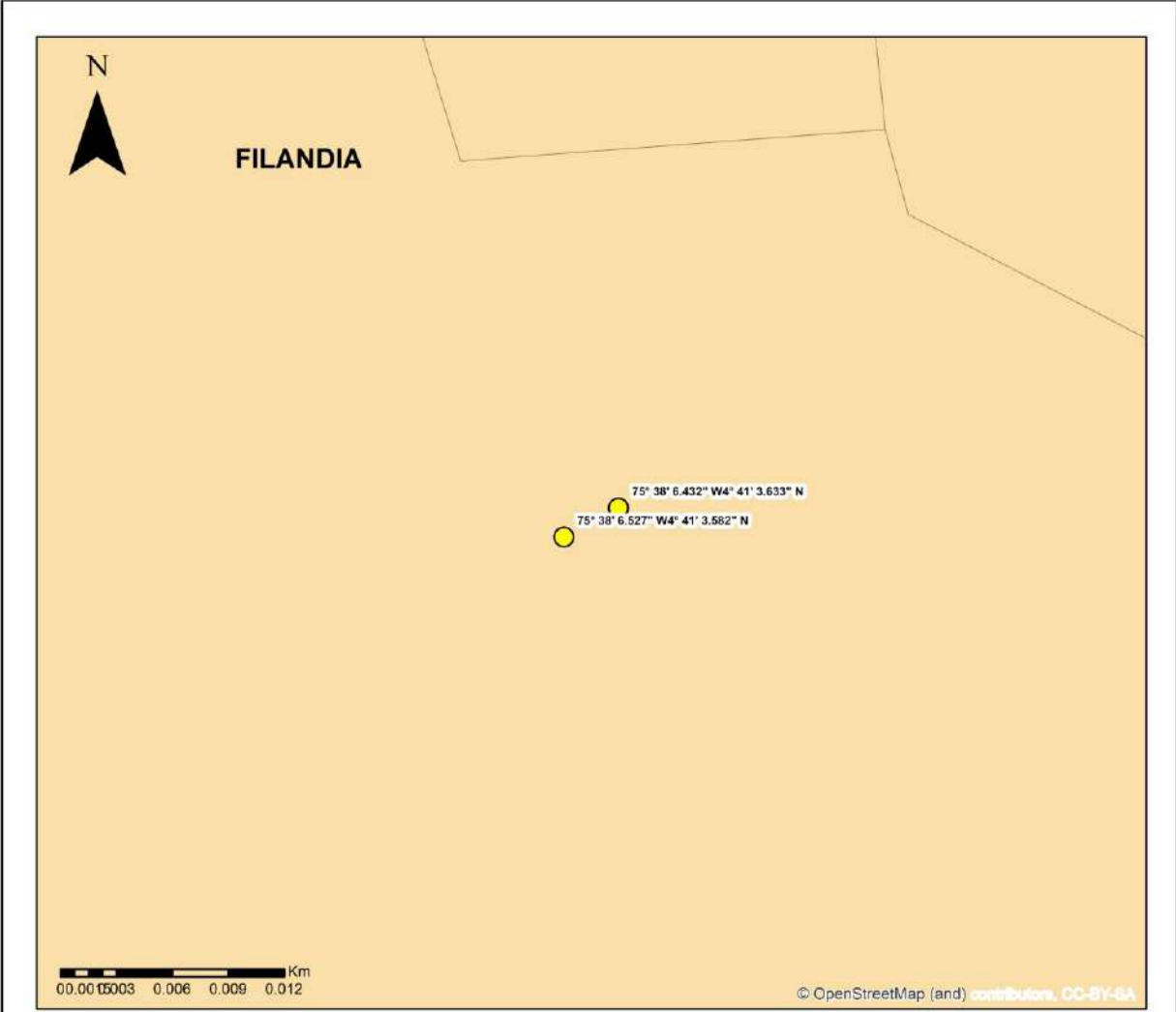
Ubicación de coordenadas en DCS Barbas Bremen Filandia, Quindío

Escala: 1:6.000

Coordinate System: MAGNA-SIRGAS Origen-Nacional
 Projection: Transverse Mercator
 Datum: MAGNA
 False Easting: 5,000,000.0000
 False Northing: 2,000,000.0000
 Central Meridian: -73.0000
 Scale Factor: 0.9992
 Latitude Of Origin: 4.0000
 Units: Meter

Realizado por:
 María Alejandra Carvajal Hermosa
 Profesional contratista
 Subdirección de Gestión Ambiental - CRQ
 2026





CONVENCIONES

- Municipios Quindío
- Predial IGAC
- Coordenadas

Zonificación DCS BB

- Preservación
- Restauración
- Uso sostenible

Ubicación de coordenadas en DCS Barbas Bremen Filandia, Quindío

Escala: 1:300

Coordinate System: MAGNA-SIRGAS Origen-Nacional
 Projection: Transverse Mercator
 Datum: MAGNA
 False Easting: 5,000,000.0000
 False Northing: 2,000,000.0000
 Central Meridian: -73.0000
 Scale Factor: 0.9992
 Latitude Of Origin: 4.0000
 Units: Meter



Realizado por:
 María Alejandra Carvajal Hermosa
 Profesional contratista
 Subdirección de Gestión Ambiental - CRQ
 2026



CONVENCIONES

-  Municipios Quindío
-  Predial IGAC
-  Coordenadas
- Zonificación DCS BB**
-  Preservación
-  Restauración
-  Uso sostenible



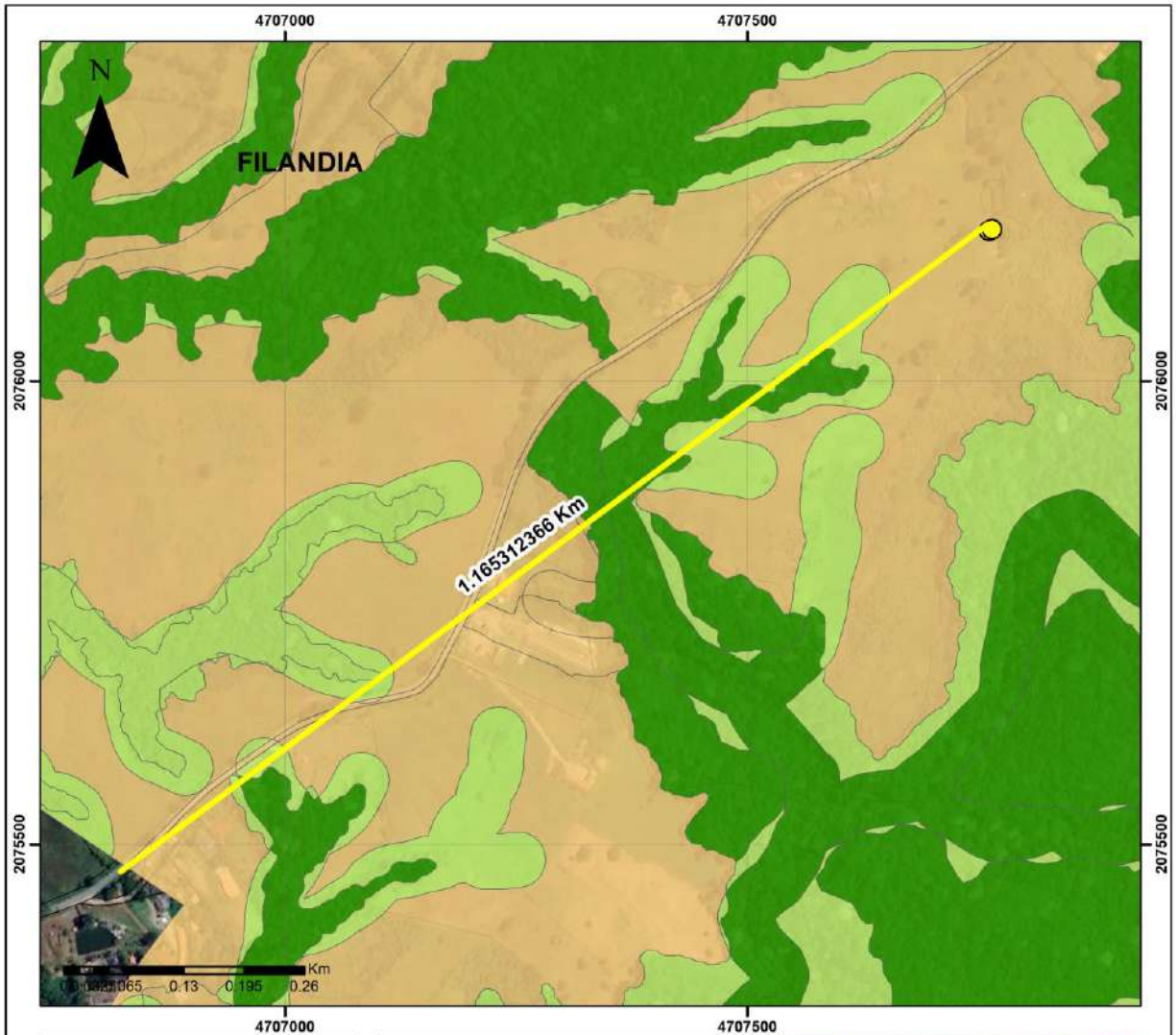
Ubicación de coordenadas en DCS Barbas Bremen Filandia, Quindío

Escala: 1:300

Coordinate System: MAGNA-SIRGAS Origen-Nacional
 Projection: Transverse Mercator
 Datum: MAGNA
 False Easting: 5,000,000.0000
 False Northing: 2,000,000.0000
 Central Meridian: -73.0000
 Scale Factor: 0.9992
 Latitude Of Origin: 4.0000
 Units: Meter

Realizado por:
 María Alejandra Carvajal Hermosa
 Profesional contratista
 Subdirección de Gestión Ambiental - CRQ
 2026





CONVENCIONES	
	Municipios Quindío
	Predial IGAC
	Coordenadas
Zonificación DCS BB	
	Preservación
	Restauración
	Uso sostenible



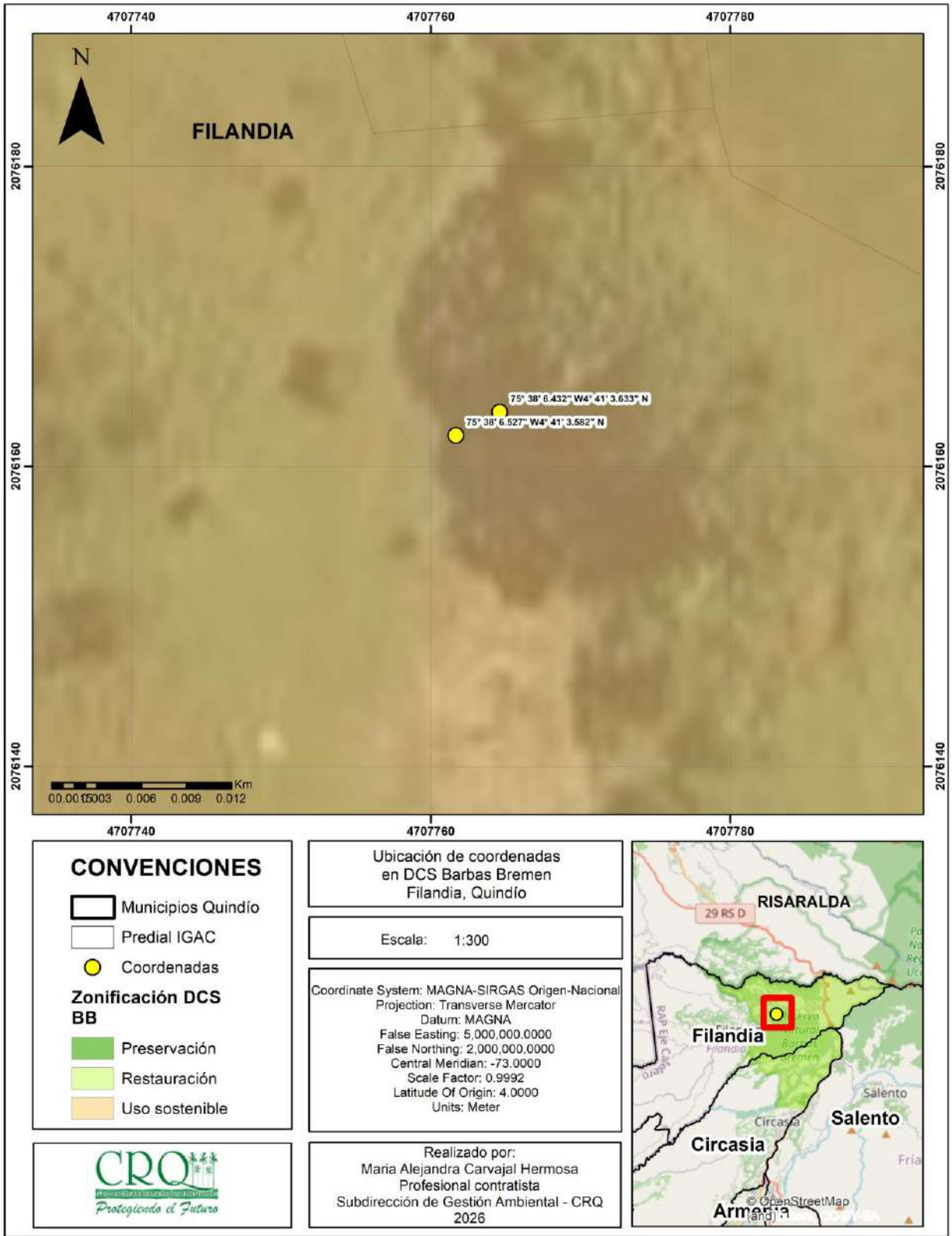
Ubicación de coordenadas en DCS Barbas Bremen Filandia, Quindío

Escala: 1:6.000

Coordinate System: MAGNA-SIRGAS Origen-Nacional
 Projection: Transverse Mercator
 Datum: MAGNA
 False Easting: 5,000,000.0000
 False Northing: 2,000,000.0000
 Central Meridian: -73.0000
 Scale Factor: 0.9992
 Latitude Of Origin: 4.0000
 Units: Meter

Realizado por:
 María Alejandra Carvajal Hermosa
 Profesional contratista
 Subdirección de Gestión Ambiental - CRQ
 2026





CONVENCIONES

- Municipios Quindío
- Predial IGAC
- Coordenadas
- Zonificación DCS BB**
- Preservación
- Restauración
- Uso sostenible



Ubicación de coordenadas en DCS Barbas Bremen Filandia, Quindío

Escala: 1:300



Coordinate System: MAGNA-SIRGAS Origen-Nacional
 Projection: Transverse Mercator
 Datum: MAGNA
 False Easting: 5,000,000.0000
 False Northing: 2,000,000.0000
 Central Meridian: -73.0000
 Scale Factor: 0.9992
 Latitude Of Origin: 4.0000
 Units: Meter

Realizado por:
 María Alejandra Carvajal Hermosa
 Profesional contratista
 Subdirección de Gestión Ambiental - CRQ
 2026



Contrato No. 528-2026

ANEXO 2

  Ordenar ▾ Ver ▾ ⋮

 Detalles



SHAPES



Predios y áreas protegidas.png



Predios y áreas protegidas.xls



Predios y áreas protegidas1.png



Predios y áreas protegidas2.png



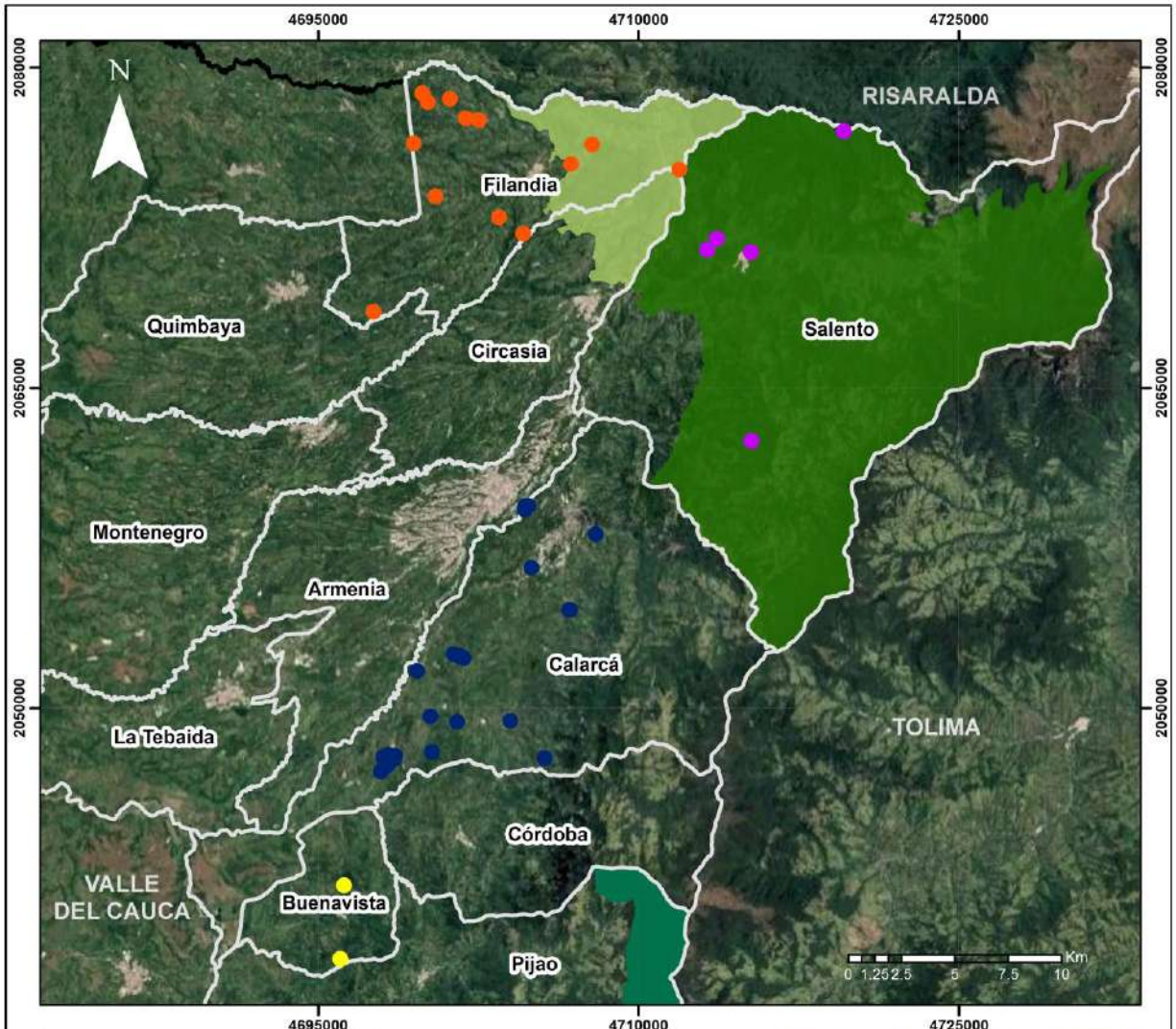
Predios y áreas protegidas3.png



Predios y áreas protegidas4.png



Predios y áreas protegidas5.png



CONVENCIONES

	Departamentos
	Municipios Quindío
	DRMI Génova
	DRMI Pijao
	DCS Barbas Bremen
	DRMI Salento
Puntos Predios	
	Buenavista
	Calarcá
	Filandia
	Salento

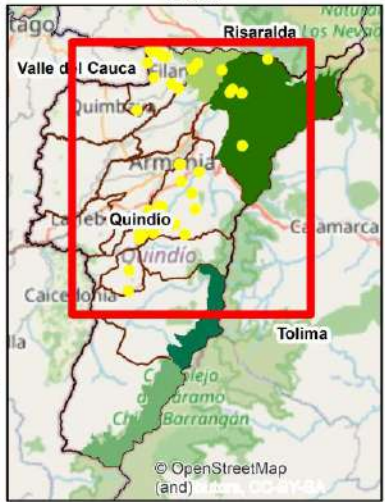
Ubicación del predios vacantes en áreas protegidas

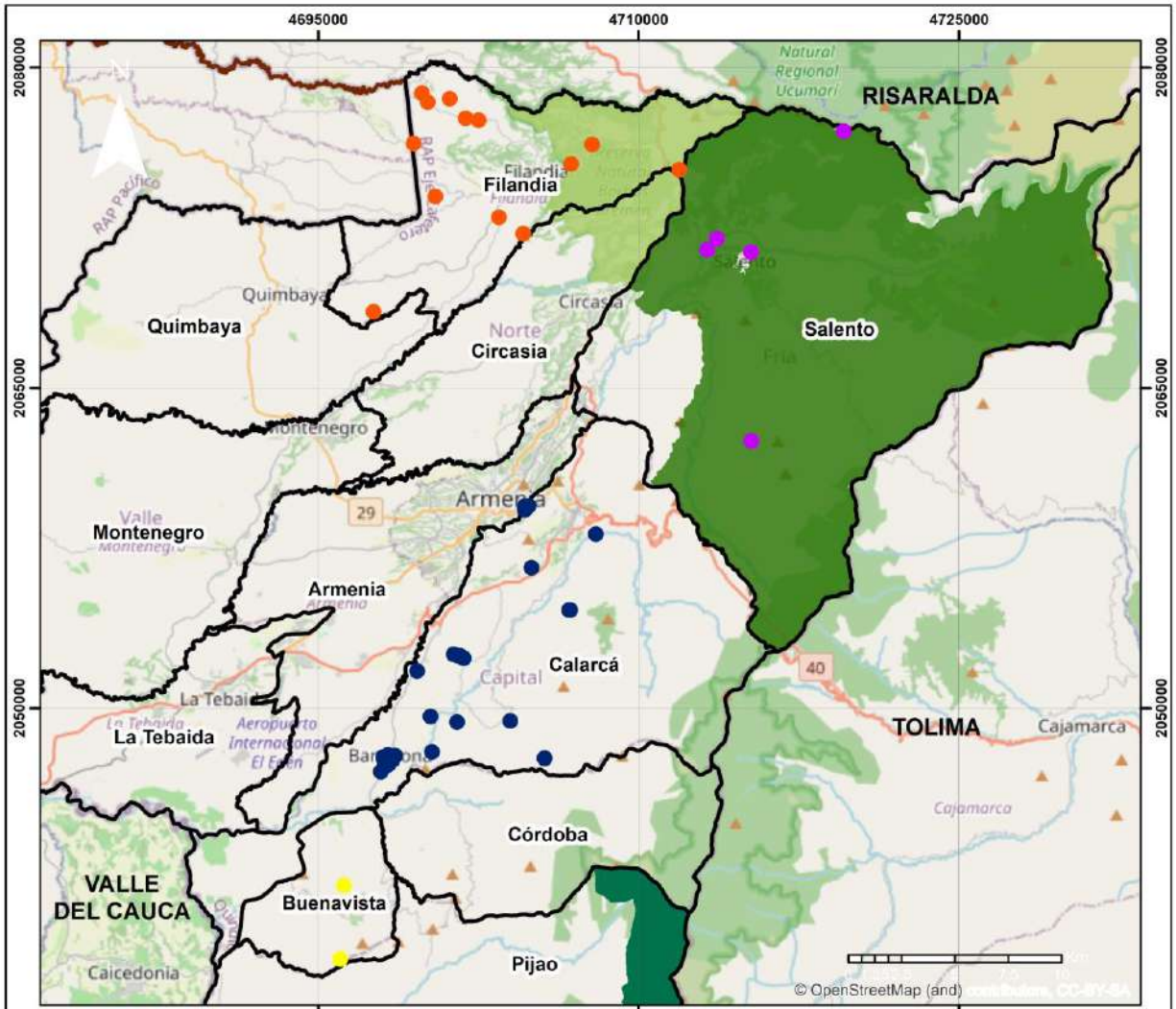
Escala: 1:260,000

Coordinate System: MAGNA-SIRGAS Origin-Nacional
 Projection: Transverse Mercator
 Datum: MAGNA
 False Easting: 5,000,000.0000
 False Northing: 2,000,000.0000
 Central Meridian: -73.0000
 Scale Factor: 0.9992
 Latitude Of Origin: 4.0000
 Units: Meter



Realizado por:
 María Alejandra Carvajal Hermosa
 Profesional contratista
 Subdirección de Gestión Ambiental - CRQ
 2026





CONVENCIONES

	Departamentos
	Municipios Quindío
	DRMI Génova
	DRMI Pijao
	DCS Barbas Bremen
	DRMI Salento
Puntos Predios	
	Buenavista
	Calarcá
	Filandia
	Salento

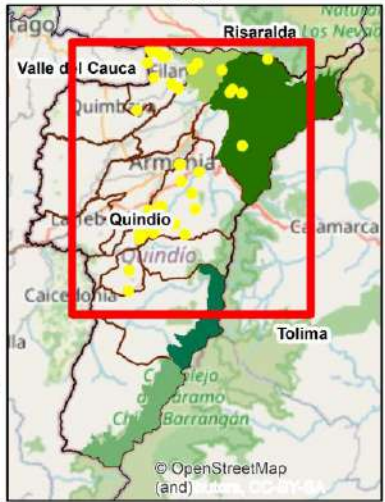
Ubicación del predios vacantes en áreas protegidas

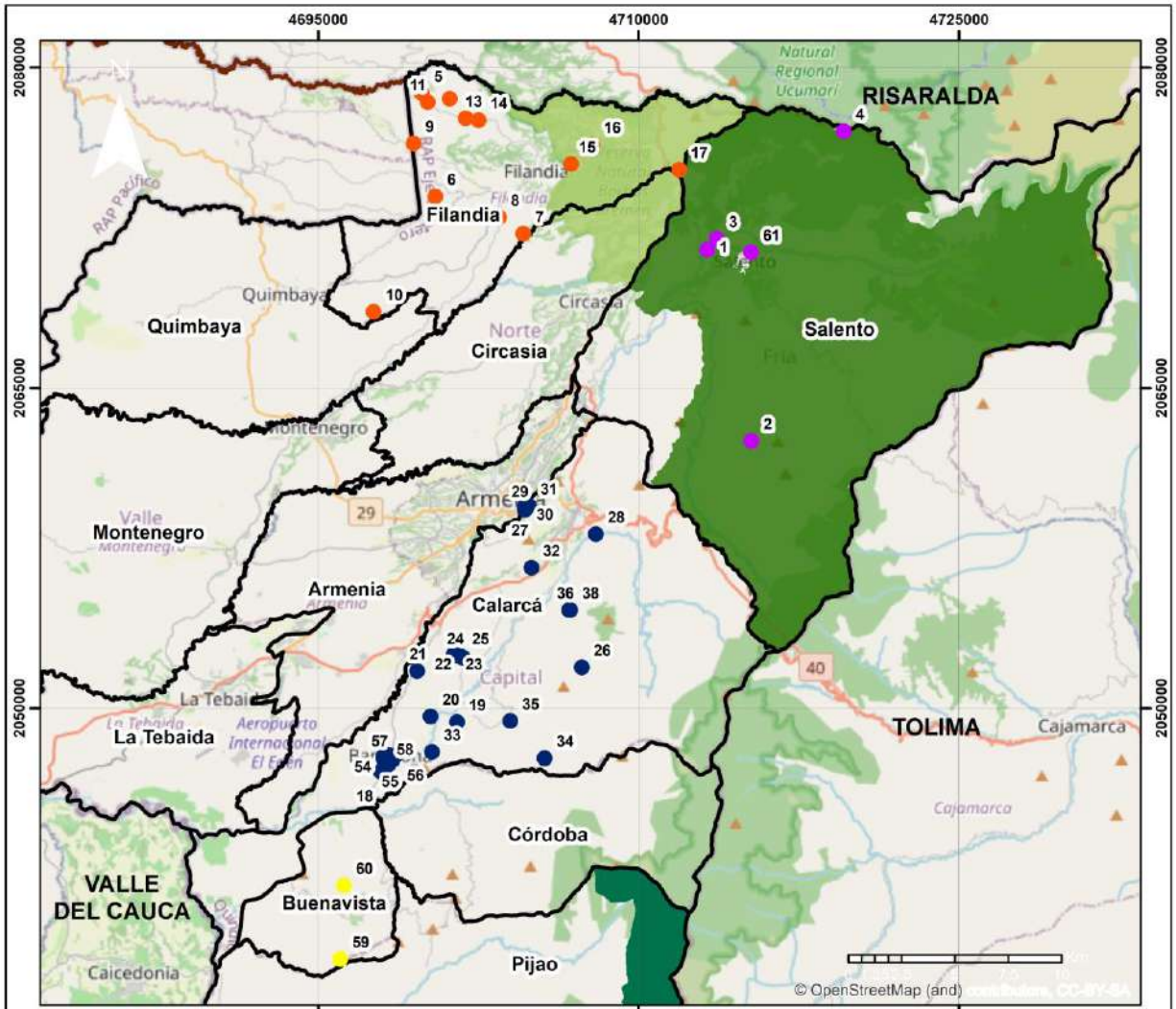
Escala: 1:260,000

Coordinate System: MAGNA-SIRGAS Origen-Nacional
 Projection: Transverse Mercator
 Datum: MAGNA
 False Easting: 5,000,000.0000
 False Northing: 2,000,000.0000
 Central Meridian: -73.0000
 Scale Factor: 0.9992
 Latitude Of Origin: 4.0000
 Units: Meter



Realizado por:
 María Alejandra Carvajal Hermosa
 Profesional contratista
 Subdirección de Gestión Ambiental - CRQ
 2026





CONVENCIONES

	Departamentos
	Municipios Quindío
	DRMI Génova
	DRMI Pijao
	DCS Barbas Bremen
	DRMI Salento
Puntos Predios	
	Buenavista
	Calarcá
	Filandia
	Salento

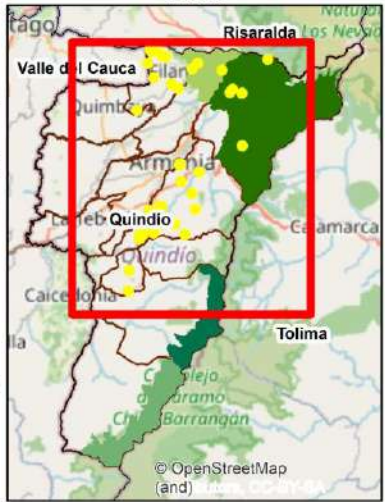
Ubicación del predios vacantes en áreas protegidas

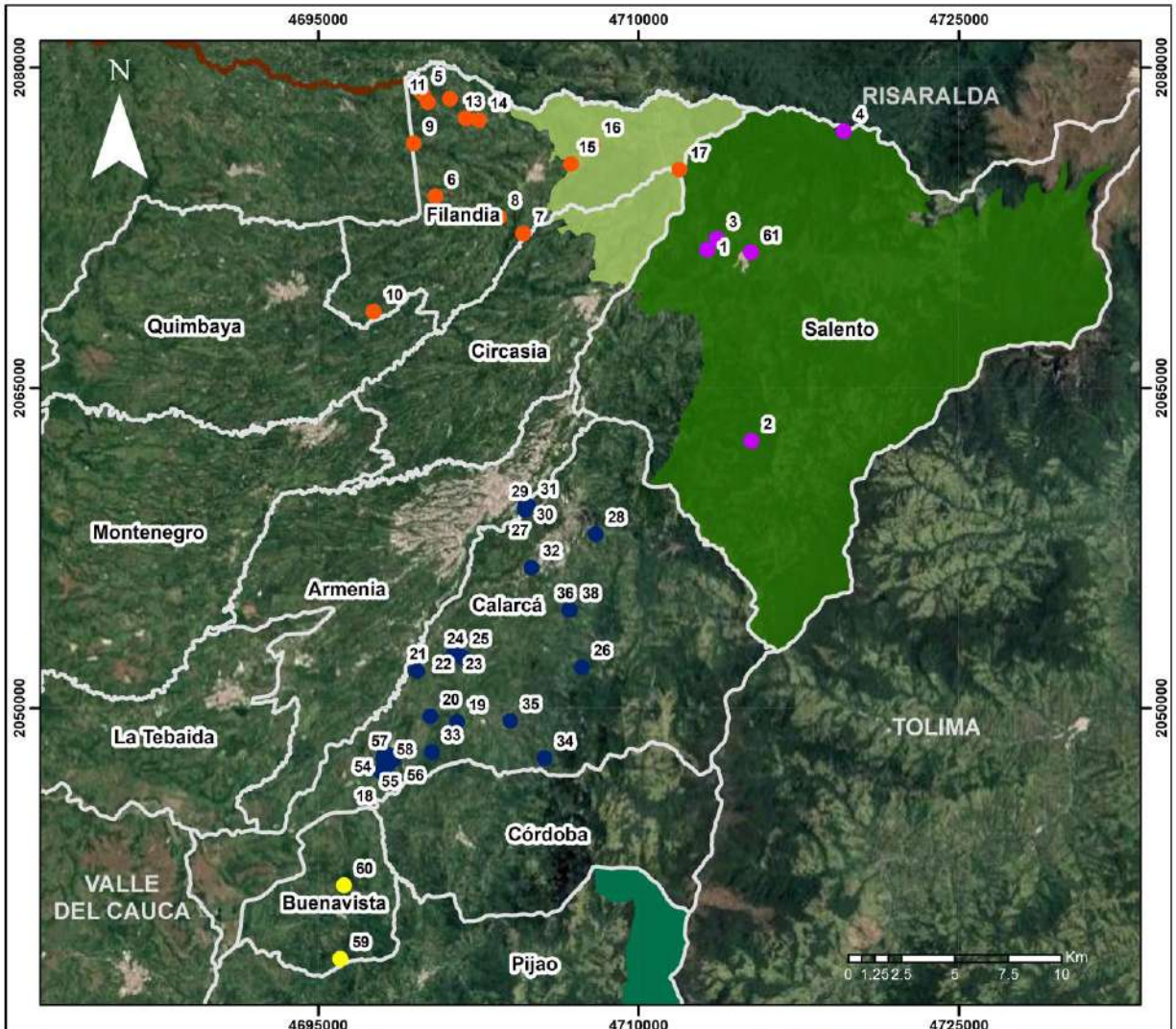
Escala: 1:260,000

Coordinate System: MAGNA-SIRGAS Origen-Nacional
 Projection: Transverse Mercator
 Datum: MAGNA
 False Easting: 5,000,000.0000
 False Northing: 2,000,000.0000
 Central Meridian: -73.0000
 Scale Factor: 0.9992
 Latitude Of Origin: 4.0000
 Units: Meter



Realizado por:
 María Alejandra Carvajal Hermosa
 Profesional contratista
 Subdirección de Gestión Ambiental - CRQ
 2026





CONVENCIONES

	Departamentos
	Municipios Quindío
	DRMI Génova
	DRMI Pijao
	DCS Barbas Bremen
	DRMI Salento
Puntos Predios	
	Buenavista
	Calarcá
	Filandia
	Salento

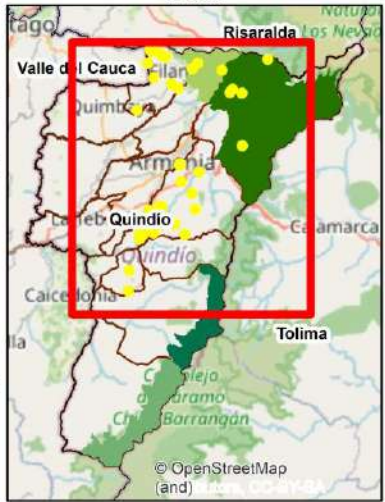
Ubicación del predios vacantes en áreas protegidas

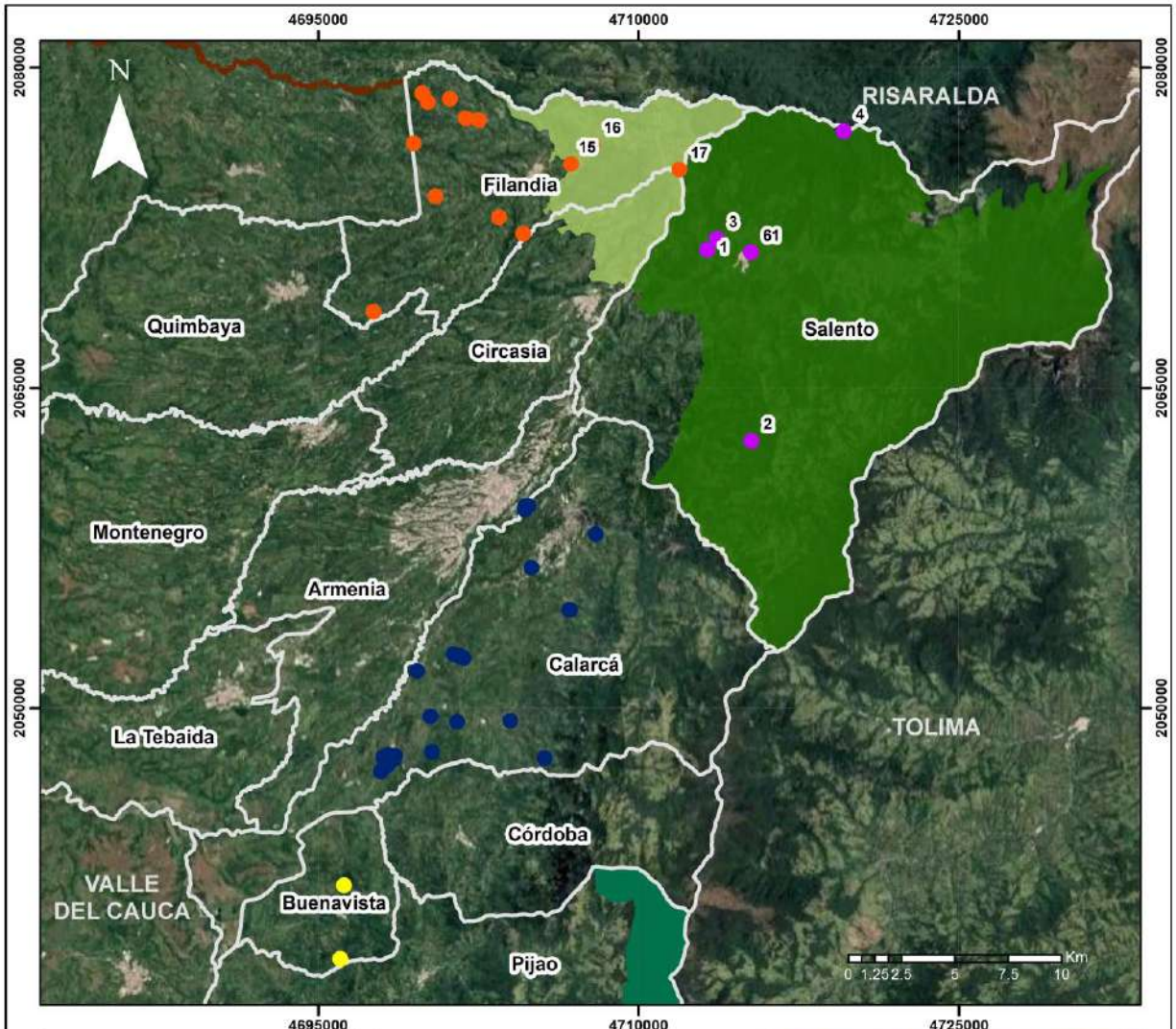
Escala: 1:260,000

Coordinate System: MAGNA-SIRGAS Origin-Nacional
 Projection: Transverse Mercator
 Datum: MAGNA
 False Easting: 5,000,000.0000
 False Northing: 2,000,000.0000
 Central Meridian: -73.0000
 Scale Factor: 0.9992
 Latitude Of Origin: 4.0000
 Units: Meter



Realizado por:
 María Alejandra Carvajal Hermosa
 Profesional contratista
 Subdirección de Gestión Ambiental - CRQ
 2026





CONVENCIONES

	Departamentos
	Municipios Quindío
	DRMI Génova
	DRMI Pijao
	DCS Barbas Bremen
	DRMI Salento
Puntos Predios	
	Buenavista
	Calarcá
	Filandia
	Salento

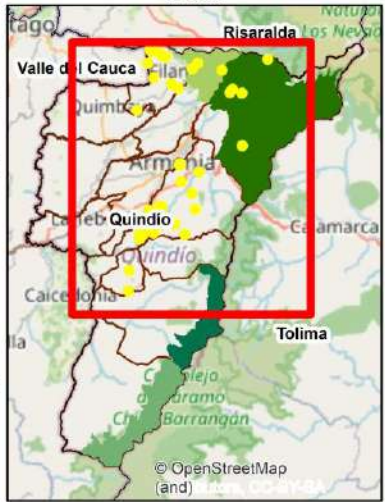
Ubicación del predios vacantes en áreas protegidas

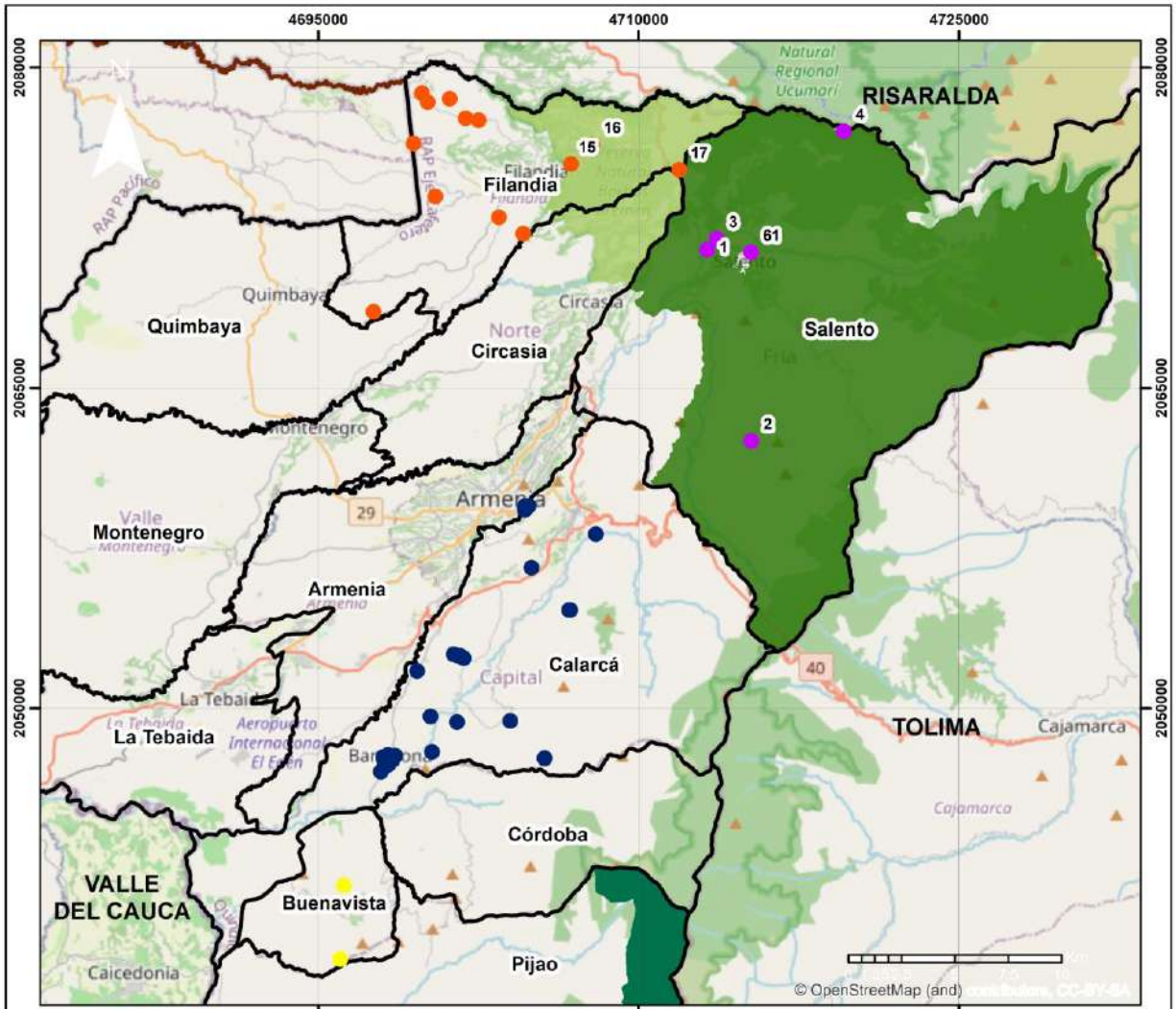
Escala: 1:260,000

Coordinate System: MAGNA-SIRGAS Origin-Nacional
 Projection: Transverse Mercator
 Datum: MAGNA
 False Easting: 5,000,000.0000
 False Northing: 2,000,000.0000
 Central Meridian: -73.0000
 Scale Factor: 0.9992
 Latitude Of Origin: 4.0000
 Units: Meter



Realizado por:
 María Alejandra Carvajal Hermosa
 Profesional contratista
 Subdirección de Gestión Ambiental - CRQ
 2026





CONVENCIONES

	Departamentos
	Municipios Quindío
	DRMI Génova
	DRMI Pijao
	DCS Barbas Bremen
	DRMI Salento
Puntos Predios	
	Buenavista
	Calarcá
	Filandia
	Salento

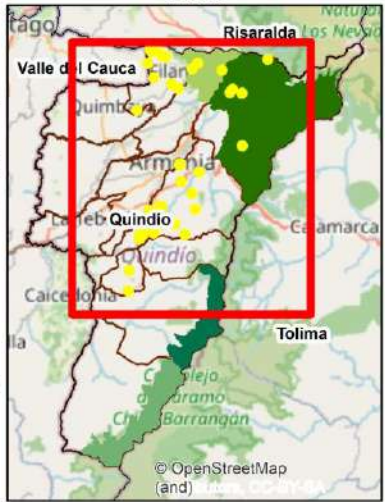
Ubicación del predios vacantes en áreas protegidas

Escala: 1:260,000

Coordinate System: MAGNA-SIRGAS Origen-Nacional
 Projection: Transverse Mercator
 Datum: MAGNA
 False Easting: 5,000,000.0000
 False Northing: 2,000,000.0000
 Central Meridian: -73.0000
 Scale Factor: 0.9992
 Latitude Of Origin: 4.0000
 Units: Meter



Realizado por:
 María Alejandra Carvajal Hermosa
 Profesional contratista
 Subdirección de Gestión Ambiental - CRQ
 2026



Contrato No. 528-2026

ANEXO 3

Ordenar Ver

Detalles



Asistencia
precision límites
DRMI
Génova.pdf



Reunión
05-05-2026
2.jpeg



Reunión
05-05-2026.jpeg

07:03



60 años
CRQ
Protegiendo el futuro

Precisión de límites del DRMI Páramos y Bosques Altoandinos de Génova

SUBDIRECCIÓN DE GESTIÓN AMBIENTAL – CRQ
Armenia, Quindío – mayo 2026

Andrea De La Cadena

00:46



agricultura y ambiente genova (Invitado) X

MC
María Alejandra Canjigal

RN
rosa la meeting notes (Invitado)

Andrea De La Cadena

FA
Freddy al Noletaker Agrícola (Invitado)

LL
Luisa L (Invitado)

LP
laura puerta (Invitado)

AG
agricultura y ambiente genova (Invitado)

CR
cristina alvarez rodriguez (Invitado)

Vazmin Solís Pérez



CORPORACIÓN AUTÓNOMA REGIONAL DEL QUINDÍO

PROCESO: DIRECCIONAMIENTO ESTRATÉGICO

DOCUMENTO: LISTADO DE ASISTENCIA A EVENTOS DE LA CRQ

Versión: 06		Fecha: 14 de septiembre de 2021		Código: FO-D-17	
CAPACITACIÓN <input type="checkbox"/>		REUNIÓN <input checked="" type="checkbox"/>		OTRO <input type="checkbox"/>	
				FECHA	
				DÍA:	MES: AÑO
NOMBRE DEL EVENTO O TEMA A TRATAR:		Socialización precisión límites DRMI Páramos y Bosques Altoandinos de Génova		TIPO DE EVENTO	
LUGAR DE REALIZACIÓN:		Reunión de Teams		VIRTUAL <input type="checkbox"/> PRESENCIAL <input type="checkbox"/>	
NOMBRE DEL PROCESO QUE CONVOCA AL EVENTO:		Ejecución de políticas ambientales		FACILITADOR:	
<p>Los participantes autorizan el tratamiento de sus datos personales consignados en este registro, de acuerdo con la Ley 1581 de 2012 (protección de datos personales) y el Decreto 1377 de 2013, con el objetivo de demostrar su participación en la sesión. Así mismo manifiestan y aceptan que conocen los términos y condiciones de la política de tratamiento de datos personales de la entidad.</p>		https://cragovco-my.sharepoint.com/:f/g/personal/documentoscalidad_crq_gov_co/EmE3uTz4kXZjZcuEe8h44wBhgrC4C27wYm8Kq5KubQPiw?e=MypKU			

No.	NOMBRES Y APELLIDOS	CÉDULA DE CIUDADANÍA	Es un habitante:		Es miembro de una Etnia?			Es empleado público?			MUNICIPIO	TELÉFONO	CORREO ELECTRÓNICO	FIRMA
			Urbano	Rural	SI	NO	CUAL?	SI	NO	Entidad/Organismo				
1	Laura Viviana Puerta Arcila	1094954603	X			X			X		Génova	3116300178	lvpuertaa@uqvirtual.edu.co	Laura V. Puerta
2	Maria Alejandra Carvajal Hermosa	1010099685	X			X			X	CRQ/SGA	Armenia	3122052712	mariaalejandracarvajal19@gmail.com	Maria A Carvajal
3	Luisa Fernanda López Hernández	1094954297	X			X			X	CRQ/SGA	Armenia	3113453715	lflopezhernandez@crq.gov.co	Luisa López
4	Yazmin Bolaños Pérez	1005367514	X			X				Alcaldía de Génova	Génova	3126637875	Agricultura@genova-quindio.gov.co	
5	Andrea De la Cadena Ortega	38.071.088	X			X			X	CRQ/SGA	Armenia	3153992657	adelacadena@crq.gov.co	ADLCO
6	Cristina Alvarez Rodríguez	1,099,682,665	X			X			X	CRQ/UGA	Génova	3105050698	ugagenovacrq@gmail.co	Cristina Alvarez Rodríguez
7	Jhonnathan montoya russi	1097033725	X			X			X	CRQ/UGA	Génova	3146881882	ugagenovacrq@gmail.co	Jhonnathan montoya russi
8														
9														
10														
11														
12														
13														
14														
15														
16														
17														
18														
19														
20														
21														

No.	NOMBRES Y APELLIDOS	CÉDULA DE CIUDADANÍA	Es un habitante:		Es miembro de una Etnia?			Es empleado público?			MUNICIPIO	TELÉFONO	CORREO ELECTRÓNICO	FIRMA
			Urbano	Rural	SI	NO	CUAL?	SI	NO	Entidad/Organismo				
22														
23														
24														
25														
26														
27														
28														
29														
30														
31														
32														
33														
34														
35														
36														
37														
38														
39														
40														

Contrato No. 528-2026

ANEXO 4

   Ordenar ▾  Ver ▾ 

 Detalles



Asistencia
Jornada RUNAP
CRQ
08-05-2026.pdf



Asistencia
Jornada RUNAP
CRQ
08-05-2026.xlsx



Reunión
08-05-2026
3.jpeg



Reunión
08-05-2026.jpeg

01:51



DRMI PÁRAMOS Y BOSQUES ALTOANDINOS DE GÉNOVA

Se recibe por parte de Registro único Nacional de Áreas protegidas -RUNAP un informe sobre superposiciones entre AP

CRQ realizó el análisis técnico y cartográfico identificando:



23:40



runap.parquesnacionales.gov.co/cifras

Parques Nacionales Naturales de Colombia

Inicio sesión

Inicio | Autorización de usuarios | Categorías | Departamentos | Recursos | Discusión | Ayuda

runap en cifras

Inicio > Runap en cifras

TOTAL DE HECTÁREAS EN ÁREAS PROTEGIDAS EN COLOMBIA


Categoría	Superficie (hectáreas)
Área geográfica (terrestre / marítima)	32,248,387.48 hectáreas
Área administrativa (terrestre / marítima)	13,481,438.09 hectáreas
Área total (geográfica / áreas administrativas)	45,729,825.57 hectáreas

Ámbito de gestión	Categoría de manejo	Nº de áreas protegidas
Áreas protegidas nacionales	Reserva Natural de la Biosfera Cajas	1,020
Subtotal Áreas protegidas nacionales		1,020
Áreas protegidas nacionales	Área Natural Única	1
Áreas protegidas nacionales	Distrito Nacional de Manejo Integrado	1
Áreas protegidas nacionales	Parque Nacional Natural	46
Áreas protegidas nacionales	Reserva Natural	3
Áreas protegidas nacionales	Reserva Forestal	87
Áreas protegidas nacionales	Reserva Paisajística	1
Áreas protegidas nacionales	Santuario de Fauna y Flora	1
Áreas protegidas nacionales	Santuario de Flora y Fauna	1

¡ teams.microsoft.com está compartiendo tu pantalla. | Dejar de compartir | Cerrar

Windows taskbar: Nissa Pérez - PINN (Invitado), icons for WhatsApp, Chrome, Calendar, PDF, Word, Excel, Spotify, and others.




	LISTA DE ASISTENCIA	Código: A4-FO-05
		Versión: 2
		Vigente desde: 28/10/2025

OBJETIVO DEL EVENTO:	Jornada RUNAP CRQ 08-05-2026	ENCARGADO(S) O RESPONSABLE(S) DEL EVENTO	
		Nombre Completo	Oficina, Subdirección, Grupo, Dirección Territorial o Área Protegida
		Ivan Martinez	SGM - GGIS
NOMBRE DEL CONFERENCISTA (solo aplica para conferencias no para reuniones)	Todos	TIPO DE REUNION:	Video conferencia <input checked="" type="checkbox"/> Presencial <input type="checkbox"/>
LUGAR DE LA REUNIÓN O LINK	Vínculo a la videollamada: meet.google.com/gdn-uxkf-wak	FECHA: (08/05/2026)	HORA INICIO: 10:00 am HORA FIN: 11:00 am

PARTICIPANTES											
No.	NOMBRE Y APELLIDO	Tipo Doc. Identidad	No. DOCUMENTO DE IDENTIDAD	ENTIDAD, GRUPO O ÁREA, OFICINA, FUNCIONAL, VEREDA U OTROS	TIPO DE PARTICIPANTE FUNCIONARIO / CONTRATISTA / OTRO	CARGO	CORREO ELECTRÓNICO	TELÉFONO	TIPO ASISTENCIA		FIRMA (Aplica para asistencia presencial)
									Presencial	Virtual	
1	Ivan Dario Martinez Dallos	CC	74381918	PNNC-SGM-GGIS	funcionario	Profesional especializado	ivan.martinez@parquesnacionales.gov.co	3202556660		X	N/A
2	Nohora Pérez Castillo	CC	1049616325	PNNC-SGM-GGIS	Contratista		ne.perezcastillo@gmail.com	3204109752		X	N/A
3	Andrea De la cadena Ortega	CC	38071088	CRQ	Funcionario	Profesional especializado	adelacadena@crq.gov.co	3153992657		X	N/A
4	Luisa Fernanda López Hernández	CC	1094954297	CRQ- SGA	Funcionario	Profesional universitario	lflopezhernandez@crq.gov.co	3113453715		X	N/A
5	Maria Alejandra Carvajal Hermosa	CC	1010099685	CRQ-SGA	Contratista	Profesional SIG	mariaalejandracarvajal19@gmail.com	3122052712		X	N/A
6	Francisco anzola			PNNC-SGM-GGIS	Contratista		siq.ggis@parquesnacionales.gov.co			X	N/A
7											
8											
9											
10											

NOTA: En caso de ser necesario emplee la ayuda de memoria que complementa este formato (al respaldo de esta página), teniendo en cuenta que el contenido no puede exceder una página, si se requiere mayor ampliación genere la respectiva acta en el formato vigente, Si solo necesita la información de los asistentes imprima la primera hoja del presente formato.

	LISTA DE ASISTENCIA	Código: A4-FO-05
		Versión: 2
		Vigente desde: 28/10/2025

AYUDA DE MEMORIA

RESUMEN DE LOS TEMAS TRATADOS Y CONCLUSIONES / ACUERDOS GENERALES (Relacione los temas o aspectos mas importantes) En caso se requiriese incluir más filas pero tener presente lo documentada en la nota de la primera página.
1. Objetivo Socializar los avances del proceso de precisión de límites de las áreas protegidas: -Distrito Regional de Manejo Integrado Chilí Bosque Altoandino Pijao. -Distrito Regional de Manejo Integrado Páramos y Bosques Altoandinos de Génova.
2. Desarrollo de la reunión

La reunión inició con la presentación de los participantes y de las entidades asistentes al espacio de socialización.

Posteriormente, el equipo técnico de la Corporación Autónoma Regional del Quindío realizó la exposición de los avances relacionados con el proceso de precisión de límites de las áreas protegidas objeto de análisis.

Durante la sesión se abordaron temas relacionados con:

- la revisión de información cartográfica y administrativa;
- el análisis de límites municipales y departamentales asociados a las áreas protegidas;
- la identificación de posibles inconsistencias topológicas y cartográficas;
- y la necesidad de fortalecer los criterios metodológicos para la validación e interpretación de la información territorial.

Asimismo, se discutieron antecedentes administrativos y cartográficos relacionados con los procesos de delimitación y la correspondencia entre la información oficial disponible y los insumos cartográficos actualmente utilizados, resaltando la importancia de continuar avanzando en la armonización de la información territorial con el fin de fortalecer la consistencia técnica de los análisis y reportes asociados al proceso de precisión de límites.

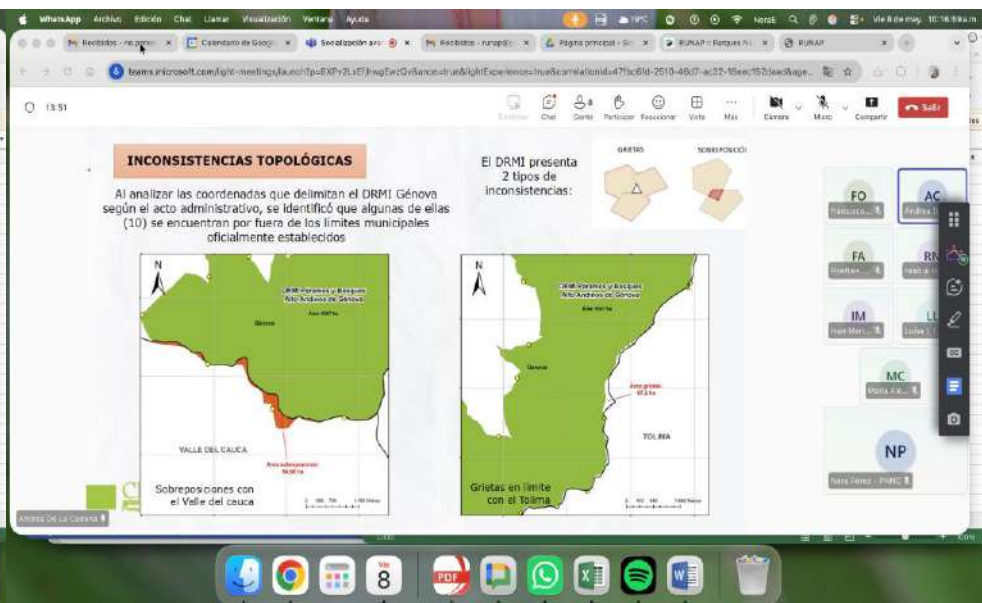
Adicionalmente, durante la reunión se abordó el proceso relacionado con el traslape entre el DRMI Bosque Seco Alegrías y Páramo El Tibí y Miraflores y el DRMI Páramos y Bosques Altoandinos de Génova, indicando la Corporación Autónoma Regional del Quindío que este corresponde a un proceso que se ha venido trabajando desde hace varios años, principalmente debido a que involucra un área protegida asociada a la Corporación Autónoma Regional del Valle del Cauca.

En ese sentido, la corporación informó que actualmente se encuentra a la espera de la aprobación por parte del Consejo Directivo mediante el respectivo acto administrativo, trámite que, según lo manifestado por la entidad, podría tomar aproximadamente un (1) mes. Posterior a la expedición del acto administrativo correspondiente, se realizará la actualización de la información en el RUNAP.

De igual forma, durante la reunión se dejó establecido que la profesional designada por parte de la Corporación Autónoma Regional del Quindío como usuaria documentadora delegada para el proceso será Luisa Fernanda López.

COMPROMISOS En caso se requiriese incluir más filas.

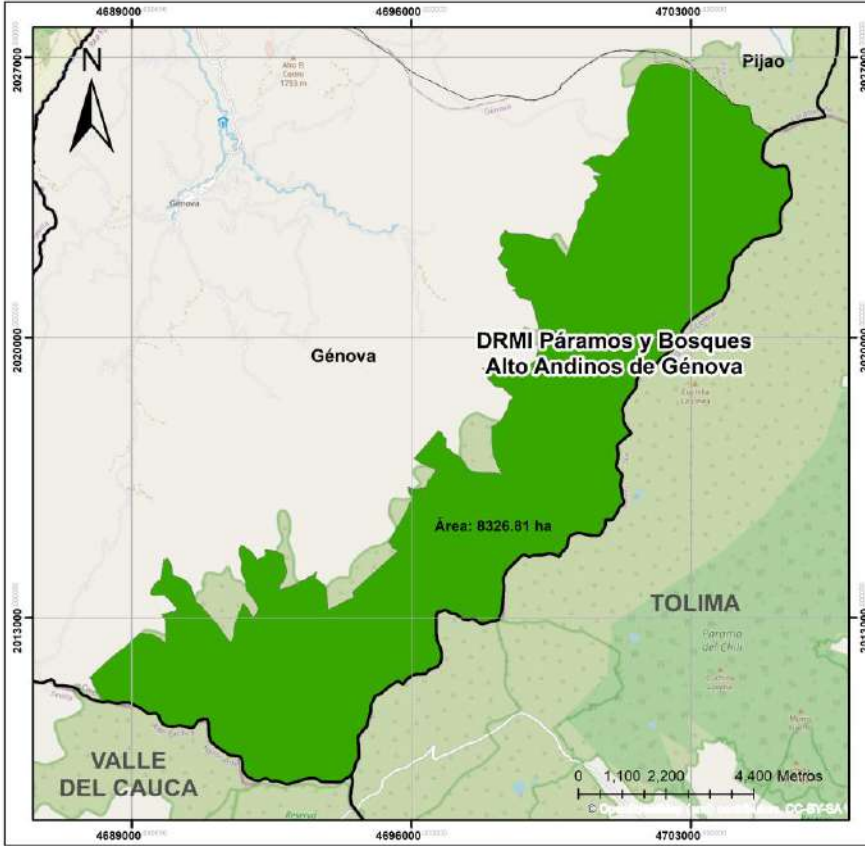
DESCRIPCIÓN	RESPONSABLE (NOMBRE COMPLETO Y/O PROCESO - DEPENDENCIA)	FECHA PREVISTA (DD/MM/AAAA)
Realizar la actualización de la información en RUNAP una vez el consejo directivo de CRQ apruebe el acto administrativo de precisión de límites del DRMI Páramos y Bosques Altoandinos de Génova	Equipo CRQ	15/6/2026
Si no se logra la generación del acto administrativo después de un mes se procederá a cargar el nuevo shape con el acto administrativo actual con una nota en la que se explique que se actualizó el límite a partir de un concepto técnico y que este se elevará a acto administrativo posteriormente.	Equipo CRQ	después de junio de 2026



Contrato No. 528-2026

ANEXO 5

-  **DRMI GÉNOVA**
-  **3. Proyecto Acuerdo precisiónDRMI-Génova.docx**
-  **DRMI Génova final.png**
-  **DRMI Génova vertices.png**
-  **Vértices DRMI Génova1.xls**



CRO
 Corporación Autónoma Regional del Quindío

DRMI PÁRAMOS Y BOSQUES ALTOANDINOS DE GÉNOVA AJUSTADO

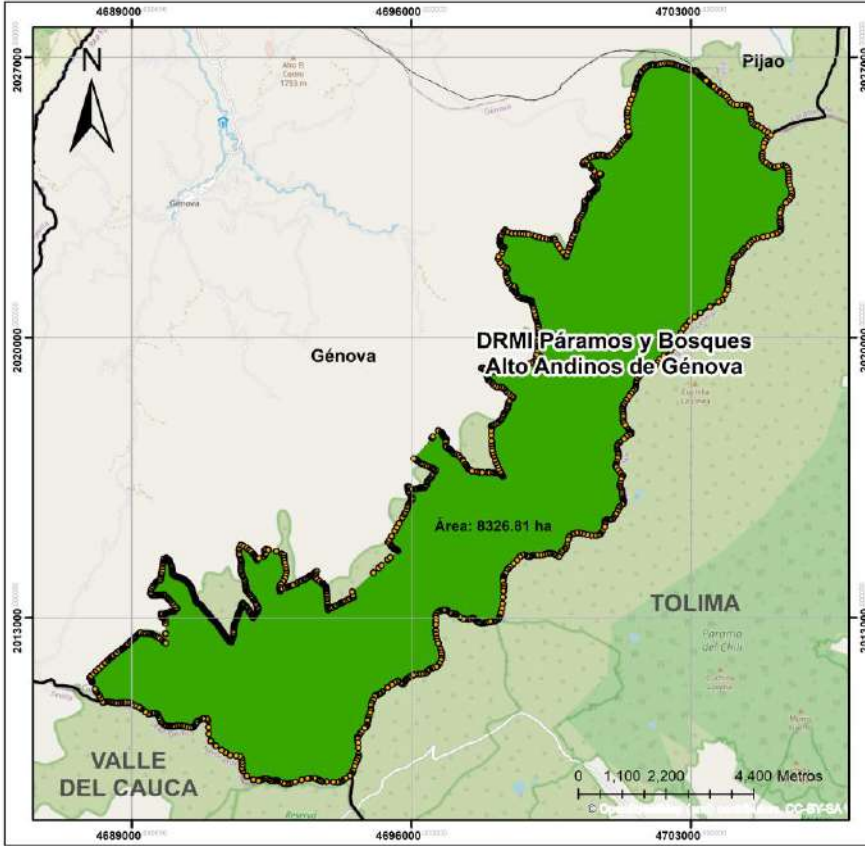
CONVENCIONES

- Departamento
- Municipios Quindío
- DRMI Páramos y Bosques Alto Andinos de Génova

LOCALIZACIÓN

SISTEMA DE REFERENCIA

Coordinate System: MAGNA-SIRGAS Origen-Nacional
 Projection: Transverse Mercator
 Datum: MAGNA
 False Easting: 5,000,000.0000
 False Northing: 2,000,000.0000
 Central Meridian: -73.0000
 Scale Factor: 0.9992
 Latitude Of Origin: 4.0000
 Units: Meter



DRMI PÁRAMOS Y BOSQUES ALTOANDINOS DE GÉNOVA AJUSTADO

- CONVENCIONES**
- Departamento
 - Municipios Quindío
 - Vertices ajustados
 - DRMI Páramos y Bosques Alto Andinos de Génova



SISTEMA DE REFERENCIA

Coordinate System: MAGNA-SIRGAS Origen-Nacional
 Projection: Transverse Mercator
 Datum: MAGNA
 False Easting: 5,000,000.0000
 False Northing: 2,000,000.0000
 Central Meridian: -73.0000
 Scale Factor: 0.9992
 Latitude Of Origin: 4.0000
 Units: Meter

Contrato No. 528-2026

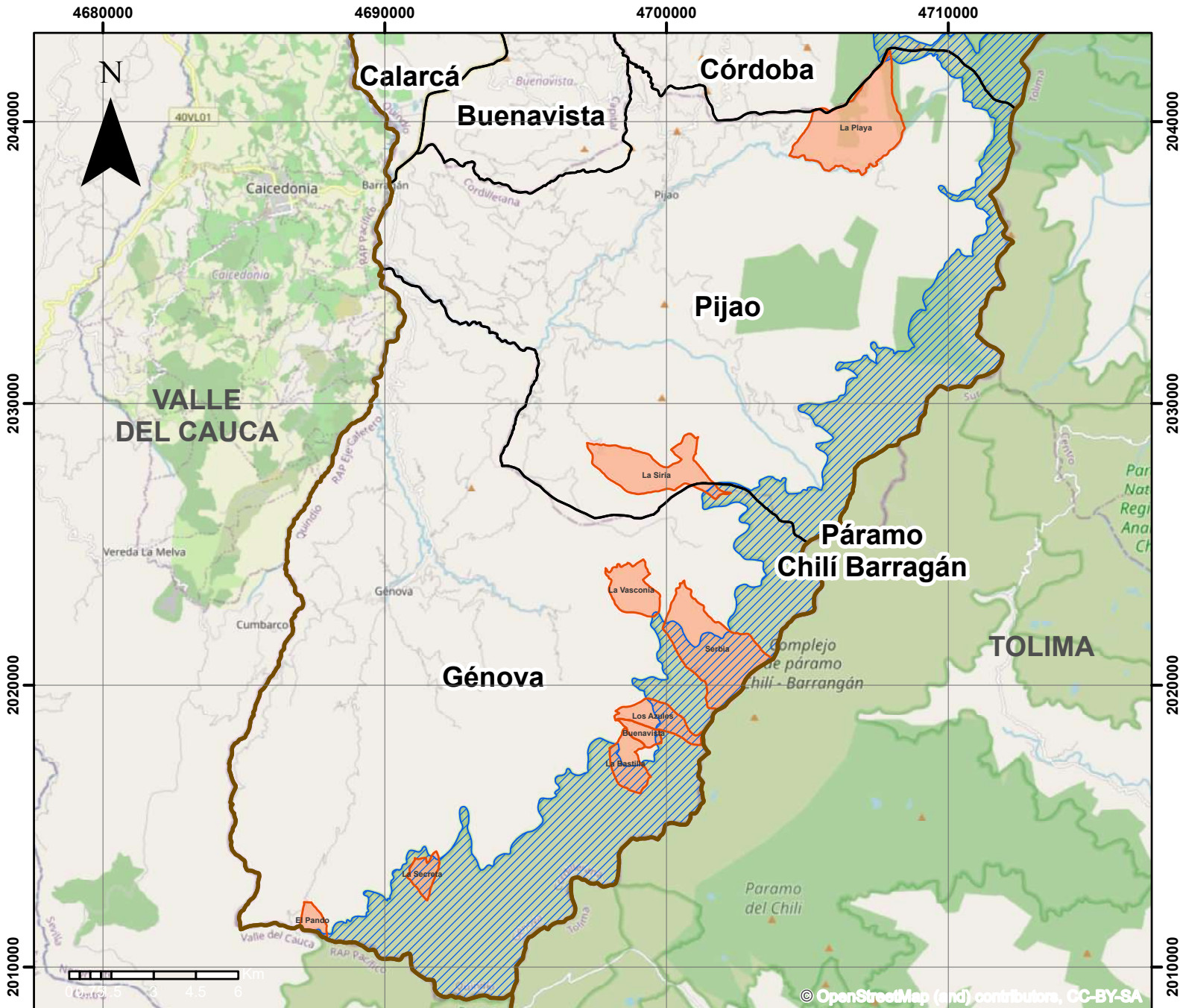
ANEXO 6

Ordenar Ver





Detalles



Predios Heco y Páramo Chili.pdf



CONVENCIONES

-  Departamentos
-  Municipios Quindío
-  Páramo Chilí Barragán Quindío
-  Predios HeCo Páramo

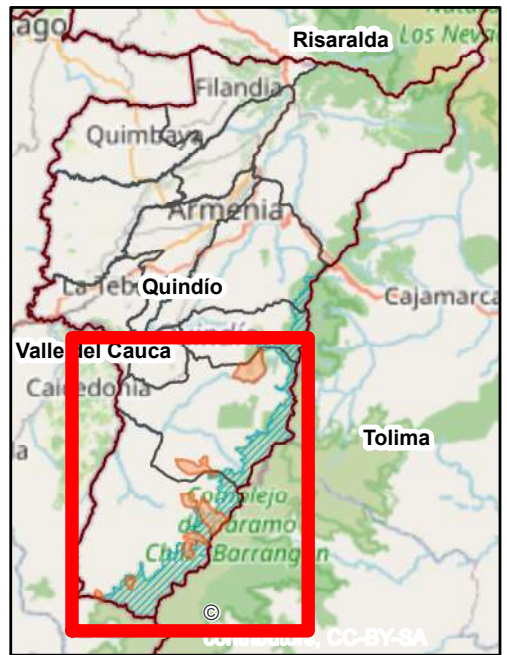
Predios HeCo y
Paramo Chilí Barragán

Escala: 1:200,000

Coordinate System: MAGNA-SIRGAS Origen-Nacional
 Projection: Transverse Mercator
 Datum: MAGNA
 False Easting: 5,000,000.0000
 False Northing: 2,000,000.0000
 Central Meridian: -73.0000
 Scale Factor: 0.9992
 Latitude Of Origin: 4.0000
 Units: Meter



Realizado por:
 Maria Alejandra Carvajal Hermosa
 Profesional contratista
 Subdirección de Gestión Ambiental - CRQ
 2026



Contrato No. 528-2026

ANEXO 7

Ordenar - Ver - ...

Detalles



Acta de Reunion
Mapas
19_05_26.pdf



IMG_4875.PNG



IMG_4876.PNG



IMG_4877.PNG



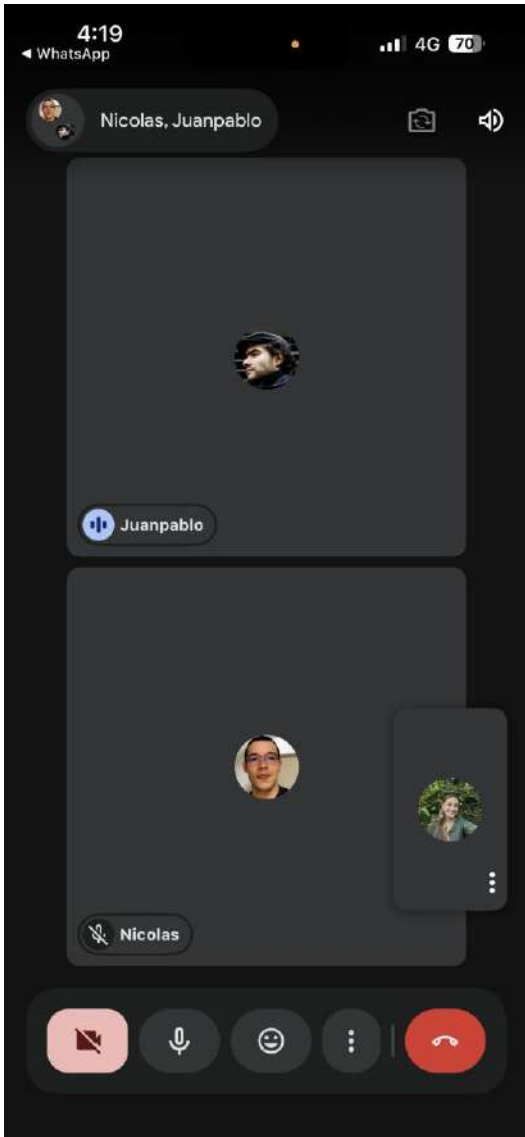
IMG_4878.PNG



IMG_4879.PNG



IMG_4880.PNG





CORPORACIÓN AUTÓNOMA REGIONAL DEL QUINDÍO
PROCESO: DIRECCIONAMIENTO ESTRATÉGICO
DOCUMENTO: FORMATO DE ACTA DE REUNIONES

Versión: 04

Fecha: 05 de mayo de 2022

Código: FO-D-01

Página 1 de 3

Proceso	Ejecución de políticas ambientales
----------------	---

Reunión Oficina/Depend Comité Reunión de Trabajo X

Asamblea Audiencia Otro

Modalidad	Presencial		Fecha	año	mes	día
	Virtual	x		2026	05	19
Municipio: Armenia						

Hora inicial	Hora Final
04:00	04:30pm
Lugar: Google Meet	

Temas Tratados en la Reunión			
Código	Tema	Código	Tema
1	Ejecución de mapa de los predios visitados en el marco del proyecto HeCo	8	
2		9	
3		10	
4			
5			
6			
7			

Código Tema	Desarrollo de los Temas Tratados
1.	Durante la reunión se desarrolló un espacio de comunicación, socialización y planificación orientado a la ejecución de un mapa con coordenadas y recorridos en predios previamente visitados en los municipios de Génova y Pijao, Quindío. En este encuentro se compartió información relevante sobre la ubicación de las áreas de interés, se revisaron los puntos de referencia existentes y se establecieron lineamientos técnicos para la toma y organización de coordenadas geográficas. Asimismo, se definieron los recorridos estratégicos dentro de los predios, con el propósito de establecer las ubicaciones para la implementación de las cercas rotativas dentro del proyecto Herencia Colombia (HeCo). Los predios que se tuvieron en cuenta son: La Laguna, La Argelia (Pijao), El Paraíso, La Playa, Los Sauces, Las Margaritas, La Mejora, Las Flores y El Silencio (Génova).
2.	
3.	



CORPORACIÓN AUTÓNOMA REGIONAL DEL QUINDÍO
PROCESO: DIRECCIONAMIENTO ESTRATÉGICO
DOCUMENTO: FORMATO DE ACTA DE REUNIONES

Versión: 04

Fecha: 05 de mayo de 2022

Código: FO-D-01

Página 3 de 3

Los participantes autorizan el tratamiento de sus datos personales consignados en este documento, de acuerdo con la Ley 1581 de 2012 (protección de datos personales) y el Decreto 1377 de 2013, con el objetivo de demostrar su participación en la sesión. Así mismo manifiestan y aceptan que conocen los términos y condiciones de la política de tratamiento de datos personales de la entidad.

Resolución 517 de 2019 Política de protección de datos:

https://cragovco-my.sharepoint.com/:b/g/personal/documentoscalidad_crq_gov_co/EZjdLyh6MTBPrDo59pdCxCsBft9bmlhiB3bDEdAG_xrl7w?e=ERJx0Z

POL-D-PI-01 Política de protección de datos personales:

https://cragovco-my.sharepoint.com/:f/g/personal/documentoscalidad_crq_gov_co/Etj4aODhizdEtvFPAmhwieABTLerwhDvM1zBkb2BcRZGZA?e=q51Ele

Contrato No. 528-2026

ANEXO 8

🏠 🗑️ ↕ Ordenar ▾ 🖼 Ver ▾ ⋮

📄 Detalles



Predio Papayal.png



Predio Pantanillo.png



Predio Pantanillo 2.png



Predio Los Sauces.png



Predio Los Azules.png



Predio Las Margaritas.png



Predio Las Flores.png



Predio La Ukrania.png



Predio La Riverita.png



Predio La Playa.png



Predio La Mejora.png



Predio La Laguna.png



Predio La Hermosa.png



Predio La Esperanza.png



Predio La Cascada.png



Predio La Argelia.png



Predio El Silencio.png



Predio El Pradito.png



Predio El Porvenir.png



Predio El Paraiso.png



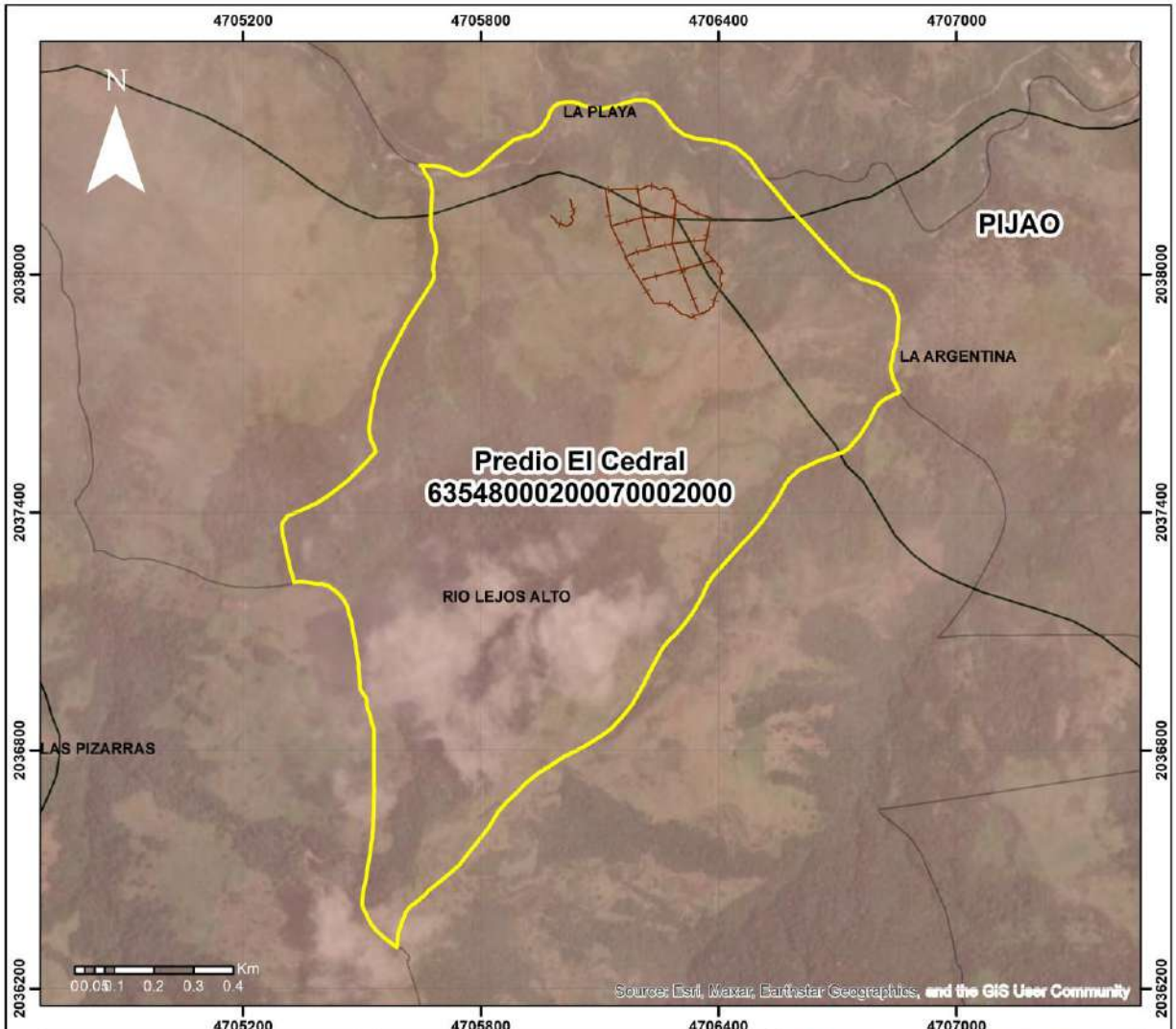
Predio El Jazmin.png



Predio El Cedral.png



SHAPES



CONVENCIONES

- Departamentos
- Municipios Quindío
- Predial IGAC
- Páramo Chilí Barragán Quindío
- Veredas
- Predio_El_Cedral
- Cerco_El_Cedral

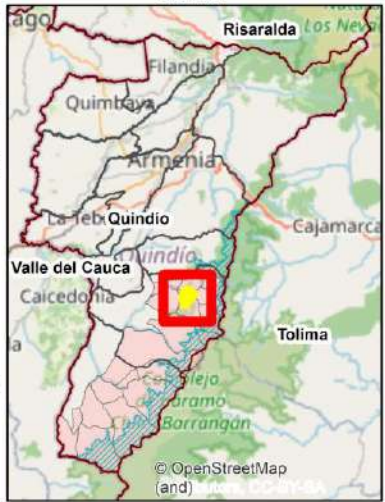
Predio El Cedral con cercos
63548000200070002000

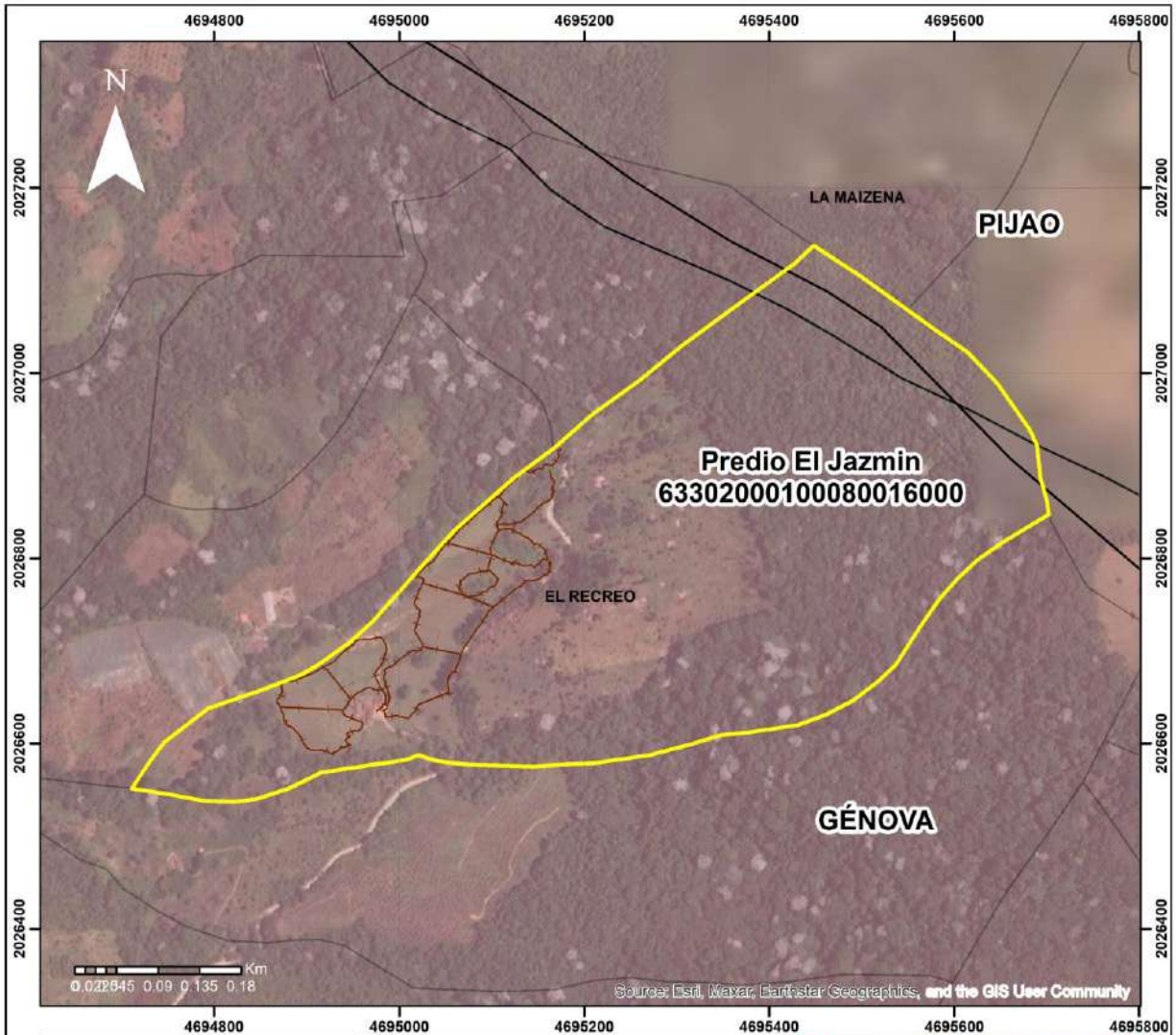
Escala: 1:14,000

Coordinate System: MAGNA-SIRGAS Origen-Nacional
 Projection: Transverse Mercator
 Datum: MAGNA
 False Easting: 5,000,000.0000
 False Northing: 2,000,000.0000
 Central Meridian: -73.0000
 Scale Factor: 0.9992
 Latitude Of Origin: 4.0000
 Units: Meter



Realizado por:
 María Alejandra Carvajal Hermosa
 Profesional contratista
 Subdirección de Gestión Ambiental - CRQ
 2026





CONVENCIONES

- Departamentos
- Municipios Quindío
- Predial IGAC
- Páramo Chilí Barragán Quindío
- Veredas
- Predio_El_Jazmin
- Cerco_El_Jazmin

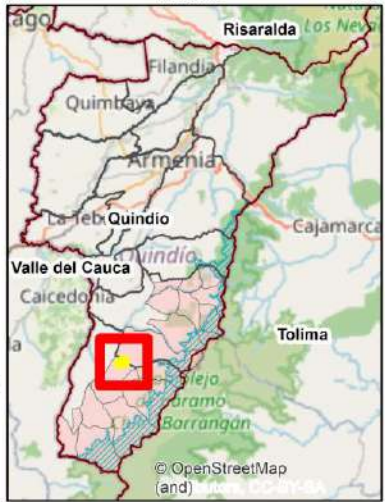
Predio El Jazmin con cercos
63302000100080016000

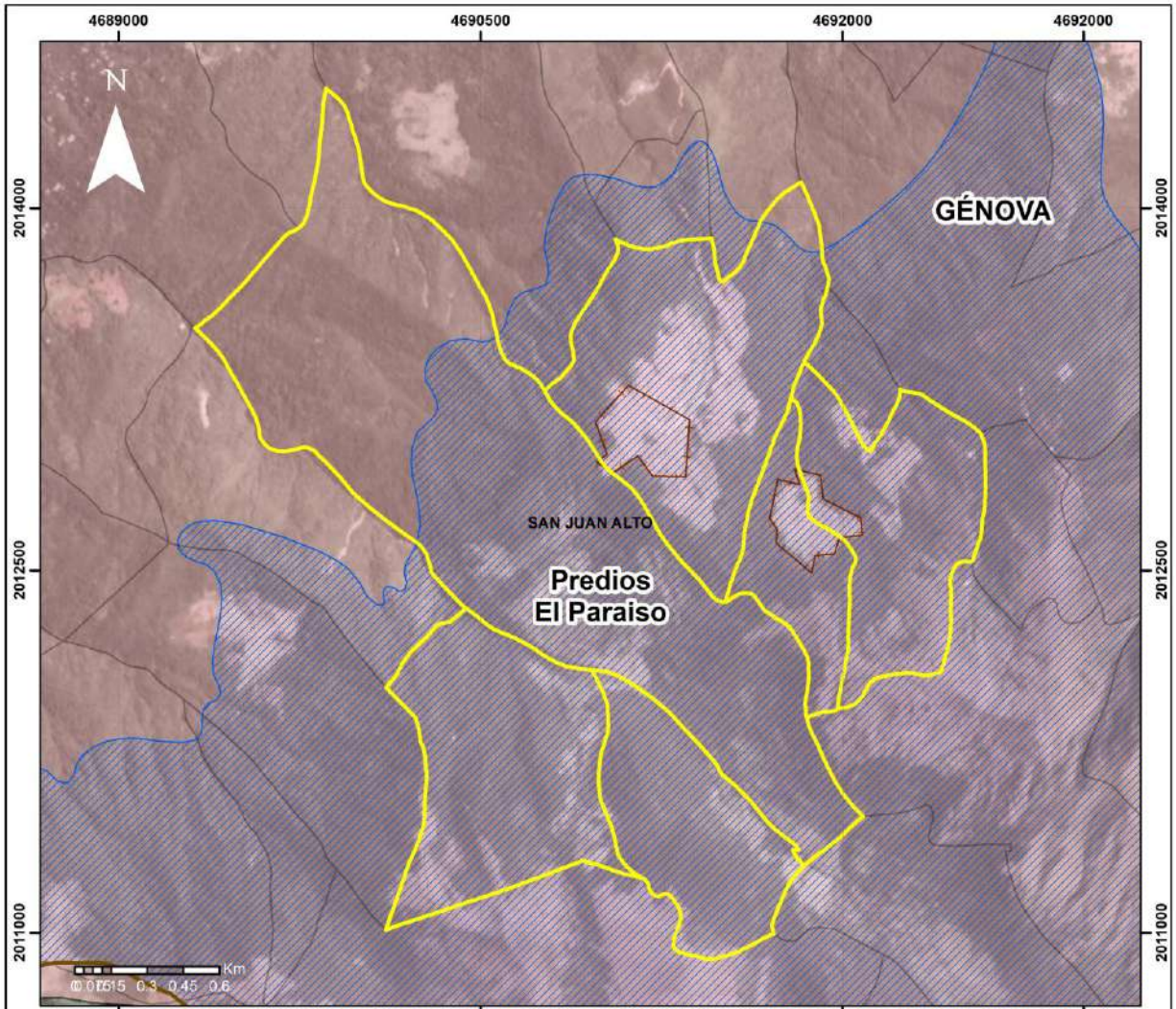
Escala: 1:6.000

Coordinate System: MAGNA-SIRGAS Origen-Nacional
 Projection: Transverse Mercator
 Datum: MAGNA
 False Easting: 5.000.000.0000
 False Northing: 2.000.000.0000
 Central Meridian: -73.0000
 Scale Factor: 0.9992
 Latitude Of Origin: 4.0000
 Units: Meter



Realizado por:
 María Alejandra Carvajal Hermosa
 Profesional contratista
 Subdirección de Gestión Ambiental - CRQ
 2026





CONVENCIONES

- Departamentos
- Municipios Quindío
- Predial IGAC
- Páramo Chilí Barragán Quindío
- Veredas
- Predio_El_Paraiso
- Cerco_El_Paraiso

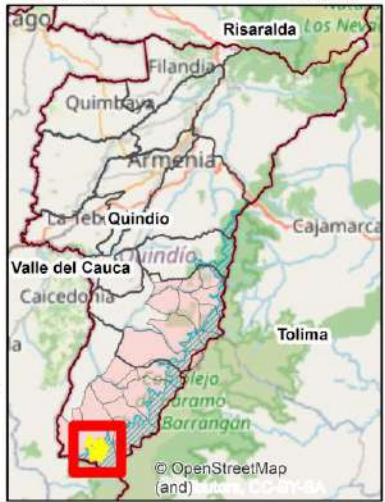
Predios El Paraiso con cercos

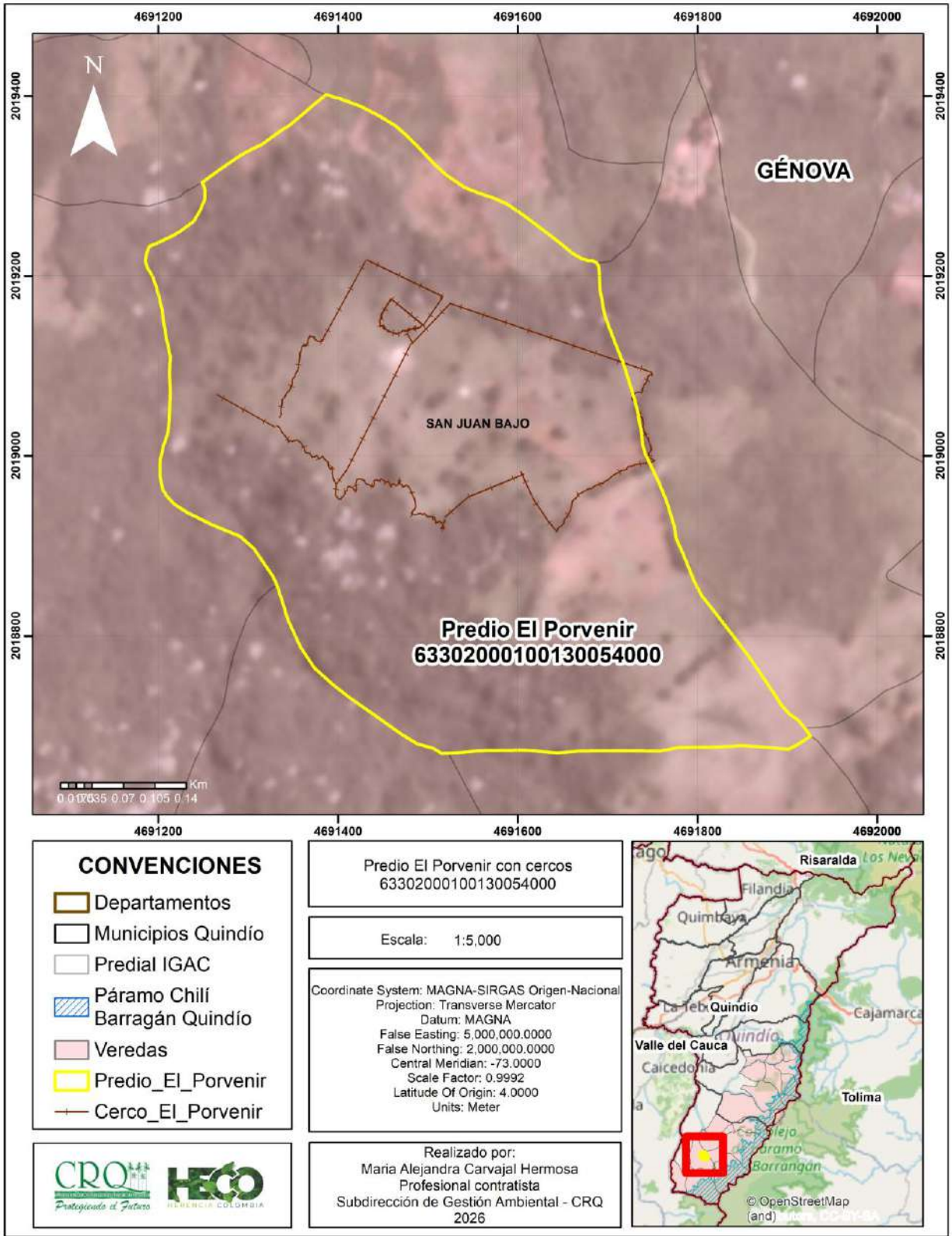
Escala: 1:23,000

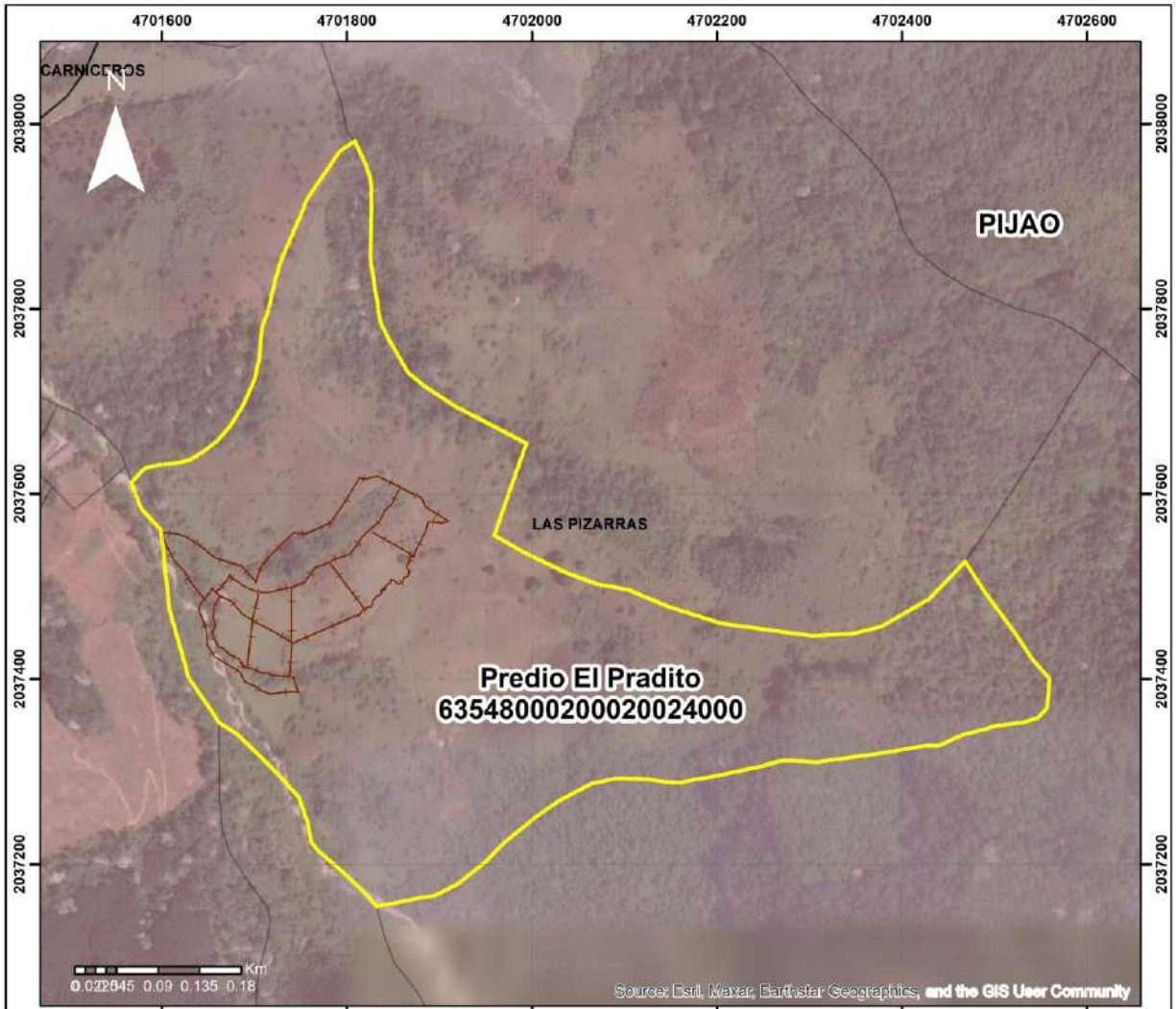
Coordinate System: MAGNA-SIRGAS Origen-Nacional
 Projection: Transverse Mercator
 Datum: MAGNA
 False Easting: 5,000,000.0000
 False Northing: 2,000,000.0000
 Central Meridian: -73.0000
 Scale Factor: 0.9992
 Latitude Of Origin: 4.0000
 Units: Meter



Realizado por:
 María Alejandra Carvajal Hermosa
 Profesional contratista
 Subdirección de Gestión Ambiental - CRQ
 2026







CONVENCIONES

	Departamentos
	Municipios Quindío
	Predial IGAC
	Páramo Chilí Barragán Quindío
	Veredas
	Predio_El_Pradito
	Cerco_El_Pradito

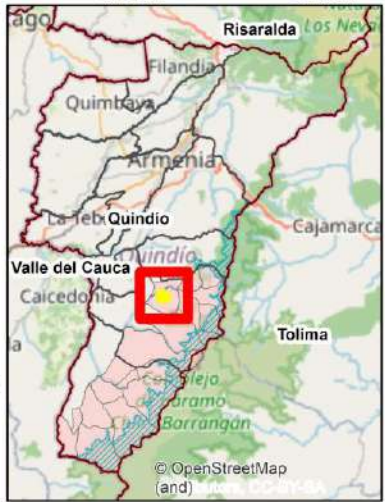
Predio El Pradito con cercos
63548000200020024000

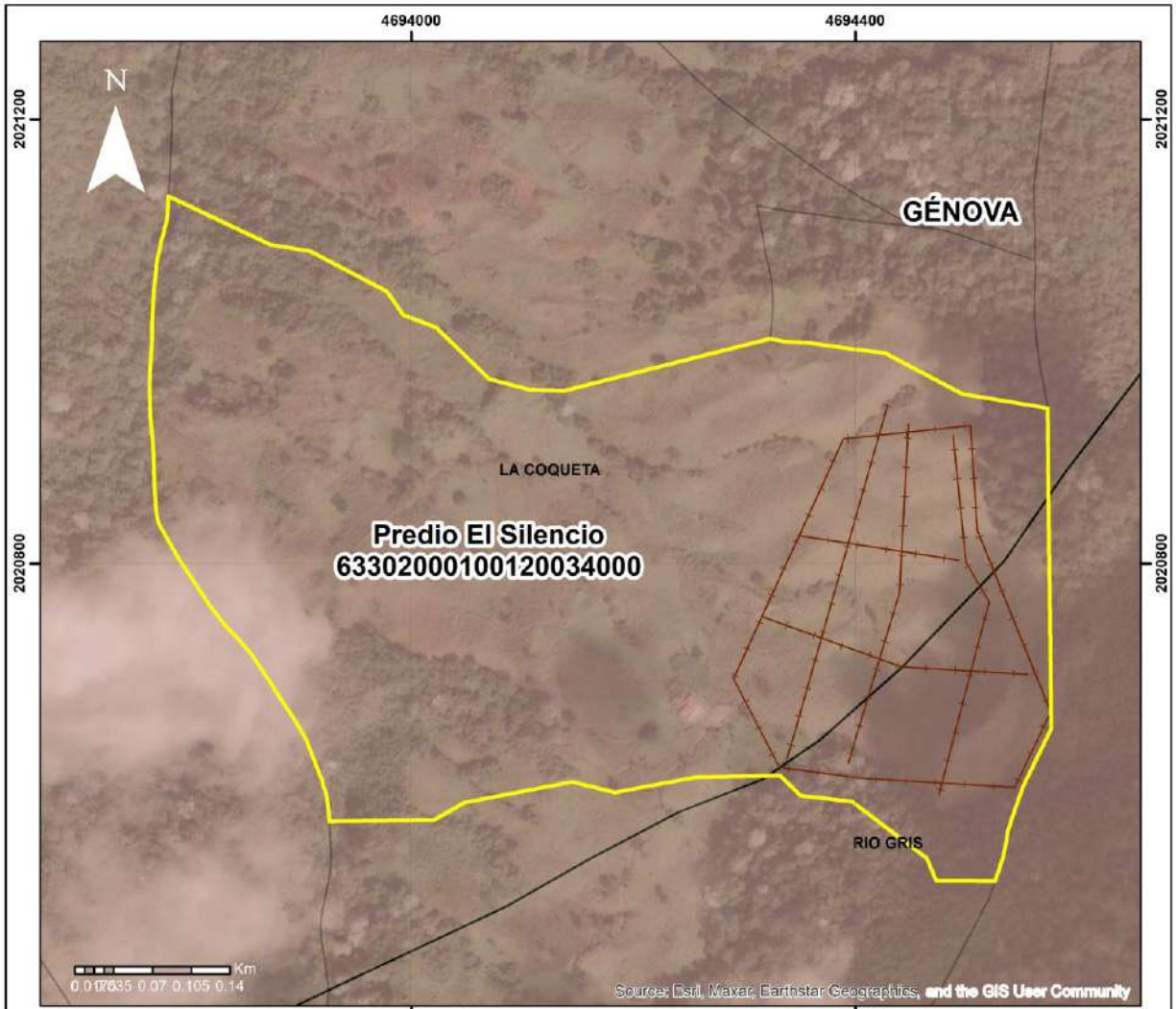
Escala: 1:6.000

Coordinate System: MAGNA-SIRGAS Origen-Nacional
 Projection: Transverse Mercator
 Datum: MAGNA
 False Easting: 5,000,000.0000
 False Northing: 2,000,000.0000
 Central Meridian: -73.0000
 Scale Factor: 0.9992
 Latitude Of Origin: 4.0000
 Units: Meter



Realizado por:
 María Alejandra Carvajal Hermosa
 Profesional contratista
 Subdirección de Gestión Ambiental - CRQ
 2026





CONVENCIONES

- Departamentos
- Municipios Quindío
- Predial IGAC
- Veredas
- Páramo Chilí Barragán Quindío
- Predio_El_Silencio
- Cerco_El_Silencio

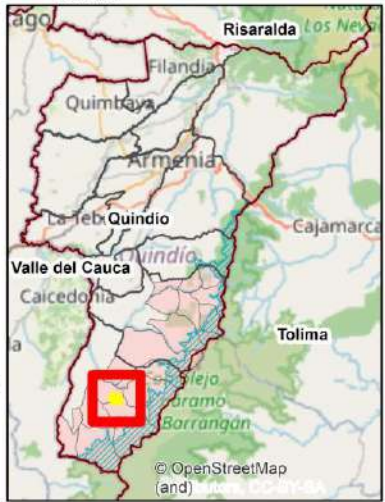
Predios El Silencio con cercos
63302000100120034000

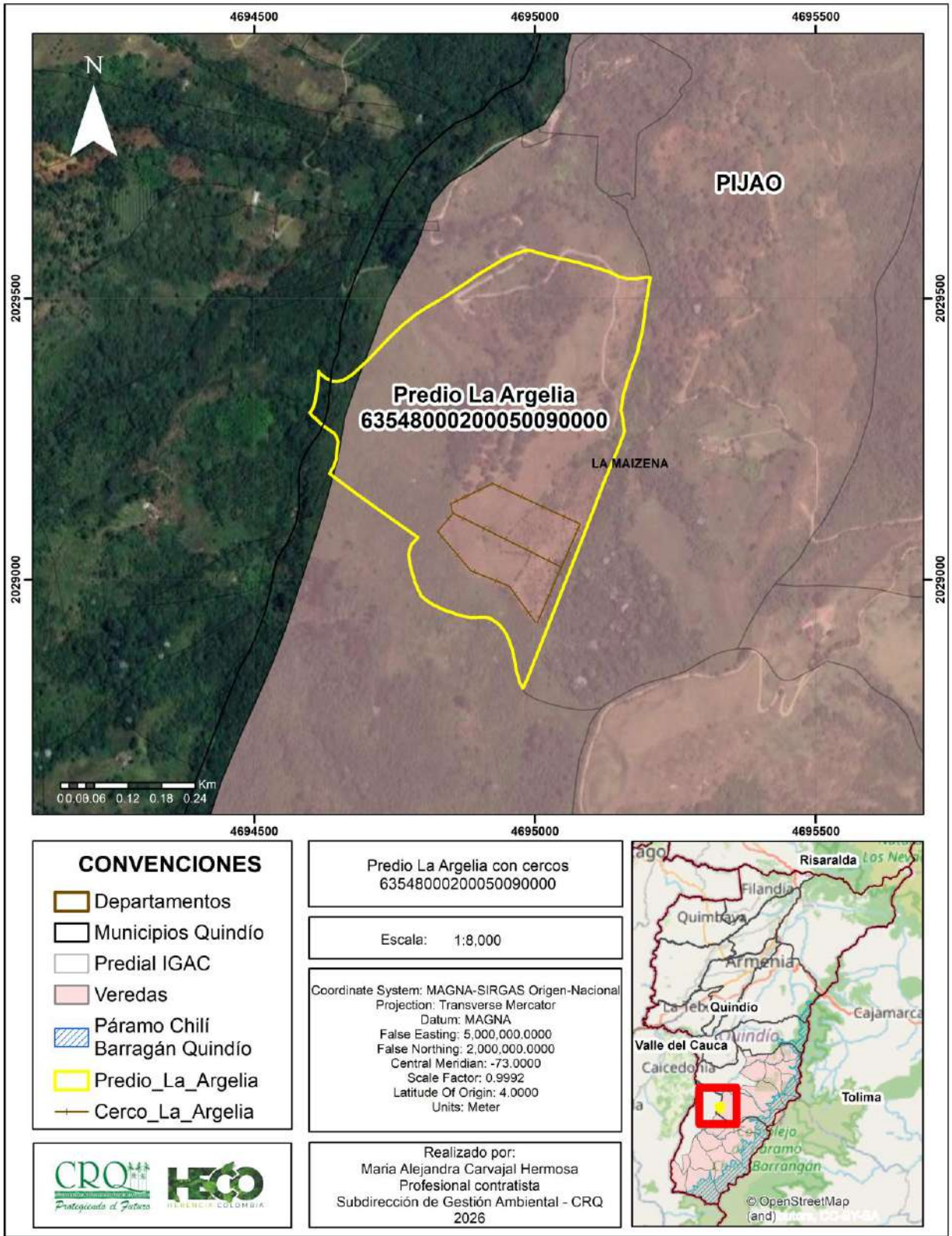
Escala: 1:5.000

Coordinate System: MAGNA-SIRGAS Origen-Nacional
 Projection: Transverse Mercator
 Datum: MAGNA
 False Easting: 5,000,000.0000
 False Northing: 2,000,000.0000
 Central Meridian: -73.0000
 Scale Factor: 0.9992
 Latitude Of Origin: 4.0000
 Units: Meter



Realizado por:
 María Alejandra Carvajal Hermosa
 Profesional contratista
 Subdirección de Gestión Ambiental - CRQ
 2026





CONVENCIONES

- Departamentos
- Municipios Quindío
- Predial IGAC
- Veredas
- Páramo Chilí Barragán Quindío
- Predio_La_Argelia
- Cerco_La_Argelia

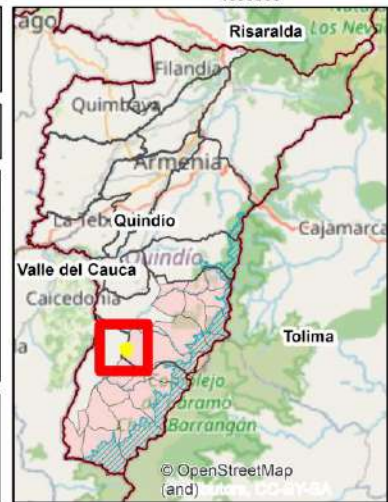


Predio La Argelia con cercos
63548000200050090000

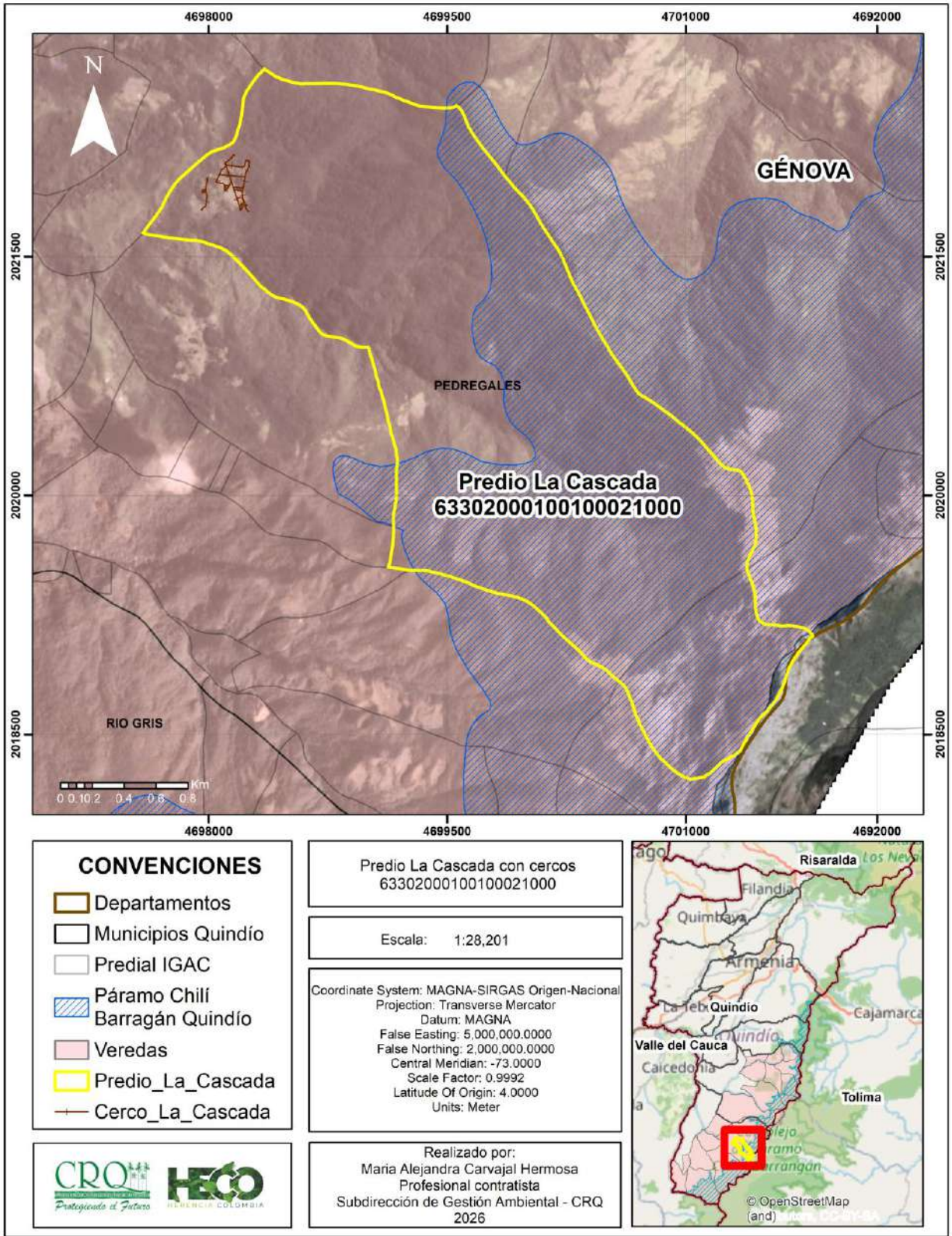
Escala: 1:8.000

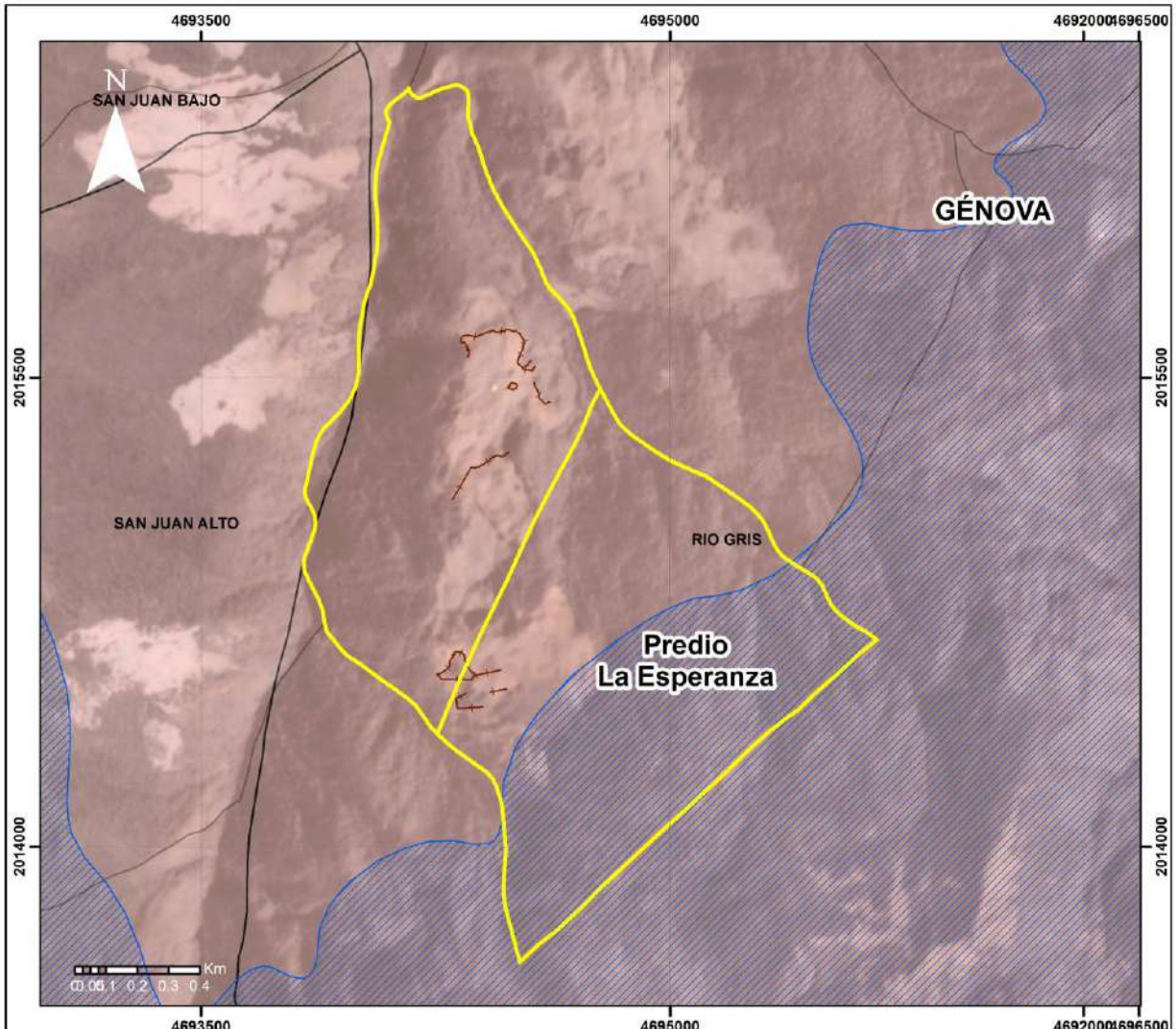
Coordinate System: MAGNA-SIRGAS Origen-Nacional
Projection: Transverse Mercator
Datum: MAGNA
False Easting: 5.000.000.0000
False Northing: 2.000.000.0000
Central Meridian: -73.0000
Scale Factor: 0.9992
Latitude Of Origin: 4.0000
Units: Meter

Realizado por:
María Alejandra Carvajal Hermosa
Profesional contratista
Subdirección de Gestión Ambiental - CRQ
2026



© OpenStreetMap (and) contributors





- CONVENCIONES**
- Departamentos
 - Municipios Quindío
 - Predial IGAC
 - Páramo Chilí
 - Barragán Quindío
 - Veredas
 - Predio La Esperanza
 - Cerco La Esperanza

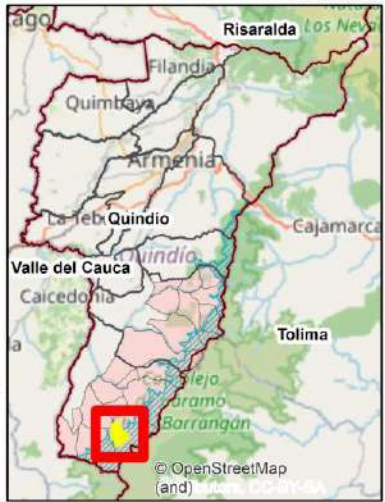
Predio La Esperanza
con cercos

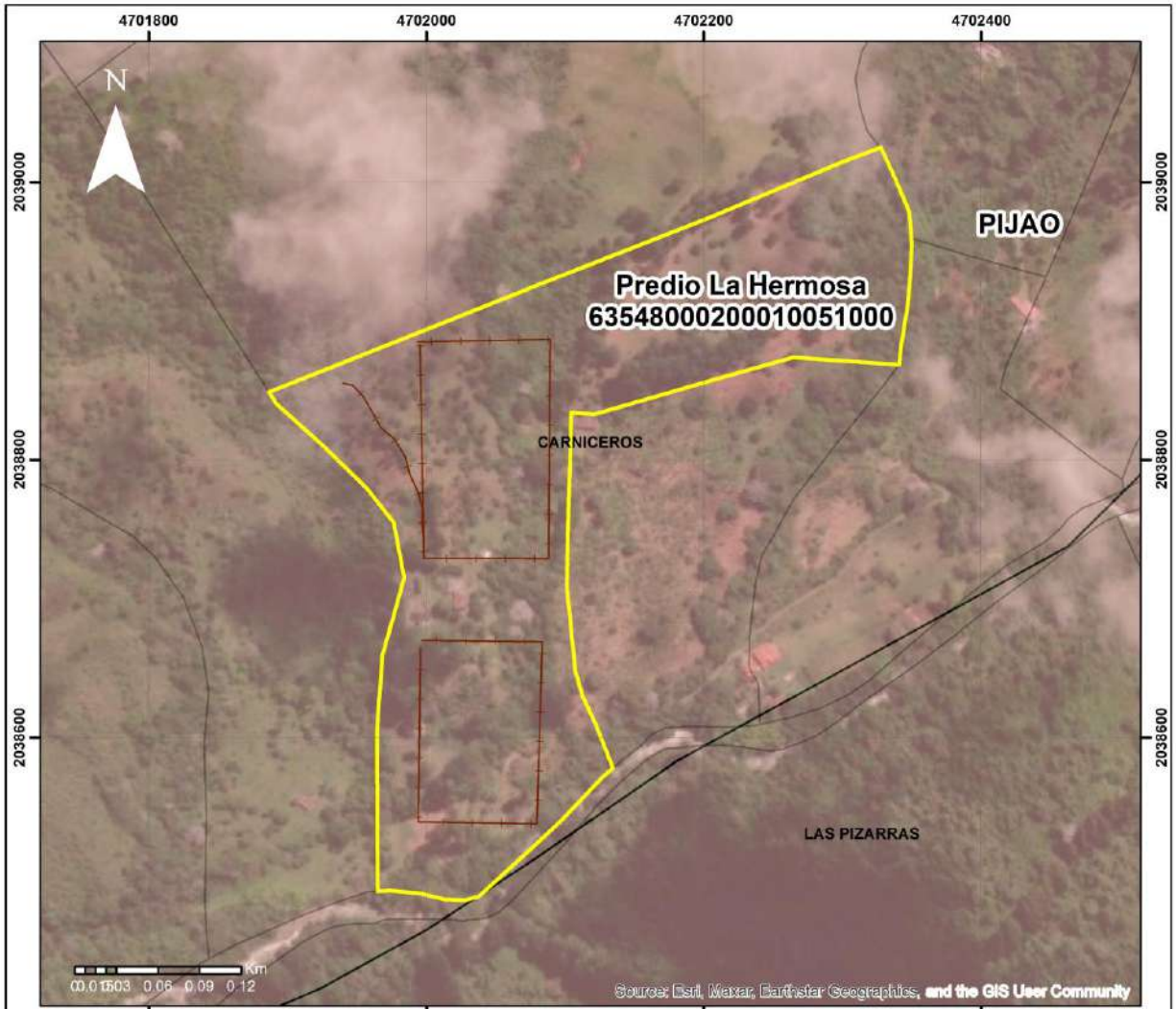
Escala: 1:17,730

Coordinate System: MAGNA-SIRGAS Origen-Nacional
 Projection: Transverse Mercator
 Datum: MAGNA
 False Easting: 5,000,000.0000
 False Northing: 2,000,000.0000
 Central Meridian: -73.0000
 Scale Factor: 0.9992
 Latitude Of Origin: 4.0000
 Units: Meter



Realizado por:
 María Alejandra Carvajal Hermosa
 Profesional contratista
 Subdirección de Gestión Ambiental - CRQ
 2026





- CONVENCIONES**
- Departamentos
 - Municipios Quindío
 - Predial IGAC
 - Páramo Chilí Barragán Quindío
 - Veredas
 - Predio_La_Hermosa
 - Cerco_La_Hermosa

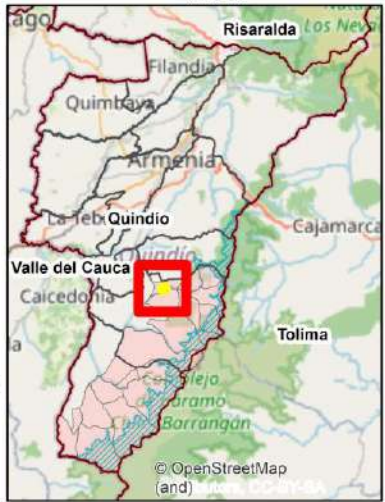


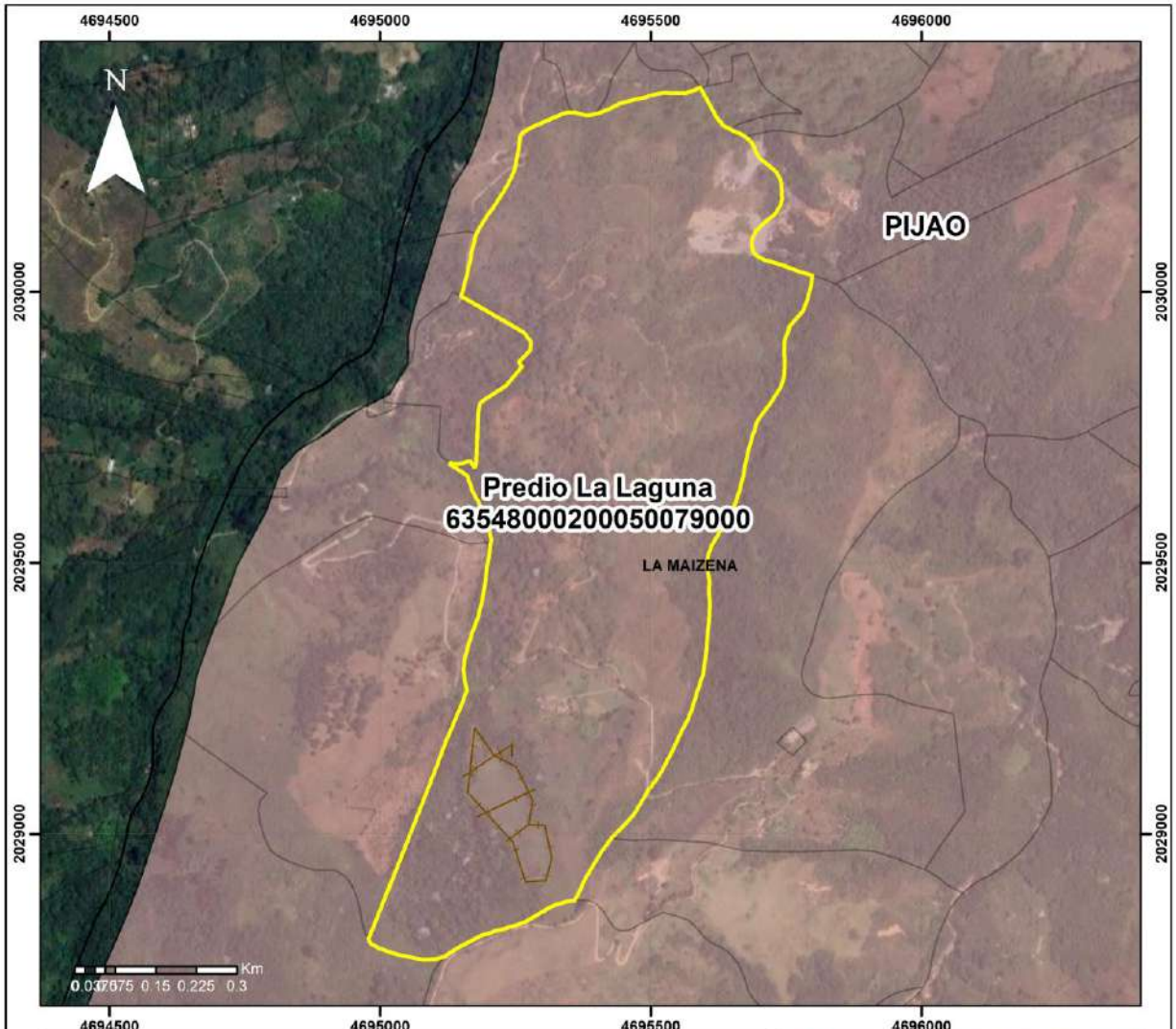
Predio La Hermosa con cercos
63548000200010051000

Escala: 1:4,000

Coordinate System: MAGNA-SIRGAS Origen-Nacional
 Projection: Transverse Mercator
 Datum: MAGNA
 False Easting: 5,000,000.0000
 False Northing: 2,000,000.0000
 Central Meridian: -73.0000
 Scale Factor: 0.9992
 Latitude Of Origin: 4.0000
 Units: Meter

Realizado por:
 María Alejandra Carvajal Hermosa
 Profesional contratista
 Subdirección de Gestión Ambiental - CRQ
 2026





CONVENCIONES

- Departamentos
- Municipios Quindío
- Predial IGAC
- Veredas
- Páramo Chilí Barragán Quindío
- Predio_La_Laguna
- Cerco_La_Laguna

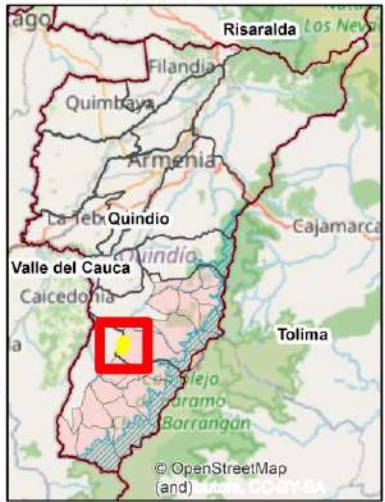
Predio La Laguna con cercos
63548000200050079000

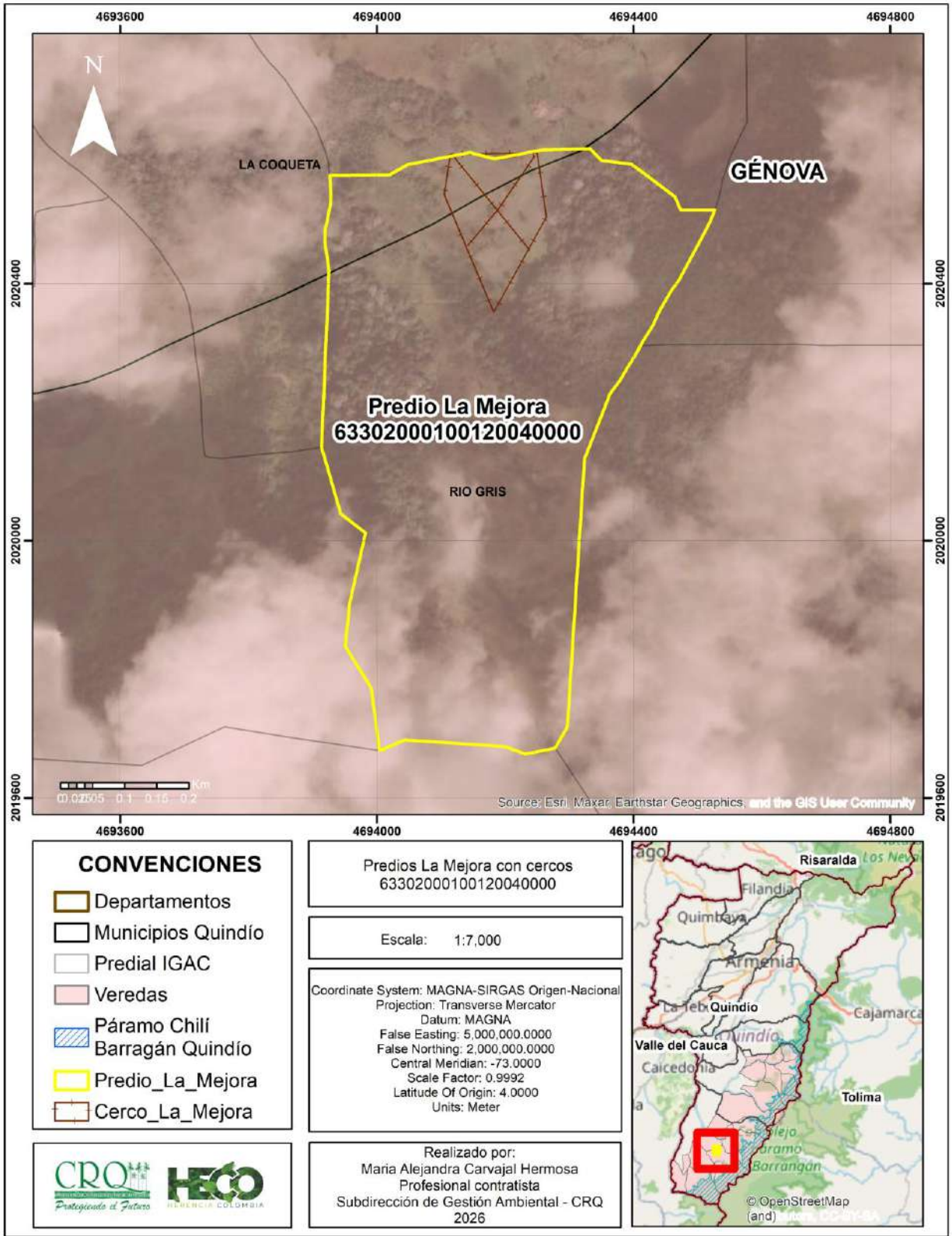
Escala: 1:10,250

Coordinate System: MAGNA-SIRGAS Origen-Nacional
 Projection: Transverse Mercator
 Datum: MAGNA
 False Easting: 5,000,000.0000
 False Northing: 2,000,000.0000
 Central Meridian: -73.0000
 Scale Factor: 0.9992
 Latitude Of Origin: 4.0000
 Units: Meter



Realizado por:
 María Alejandra Carvajal Hermosa
 Profesional contratista
 Subdirección de Gestión Ambiental - CRQ
 2026







CONVENCIONES

- Departamentos
- Municipios Quindío
- Predial IGAC
- Veredas
- Páramo Chilí Barragán Quindío
- Predio_La_Playa
- Cerco_La_Playa

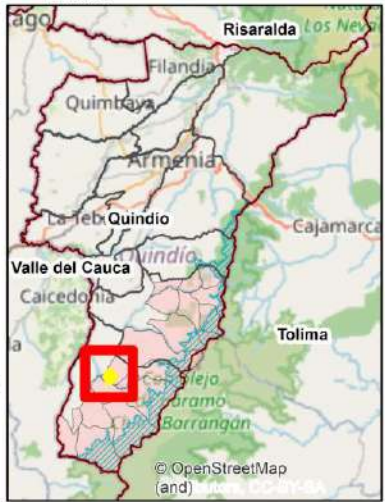
Predios La Playa con cercos
63302000100090036000

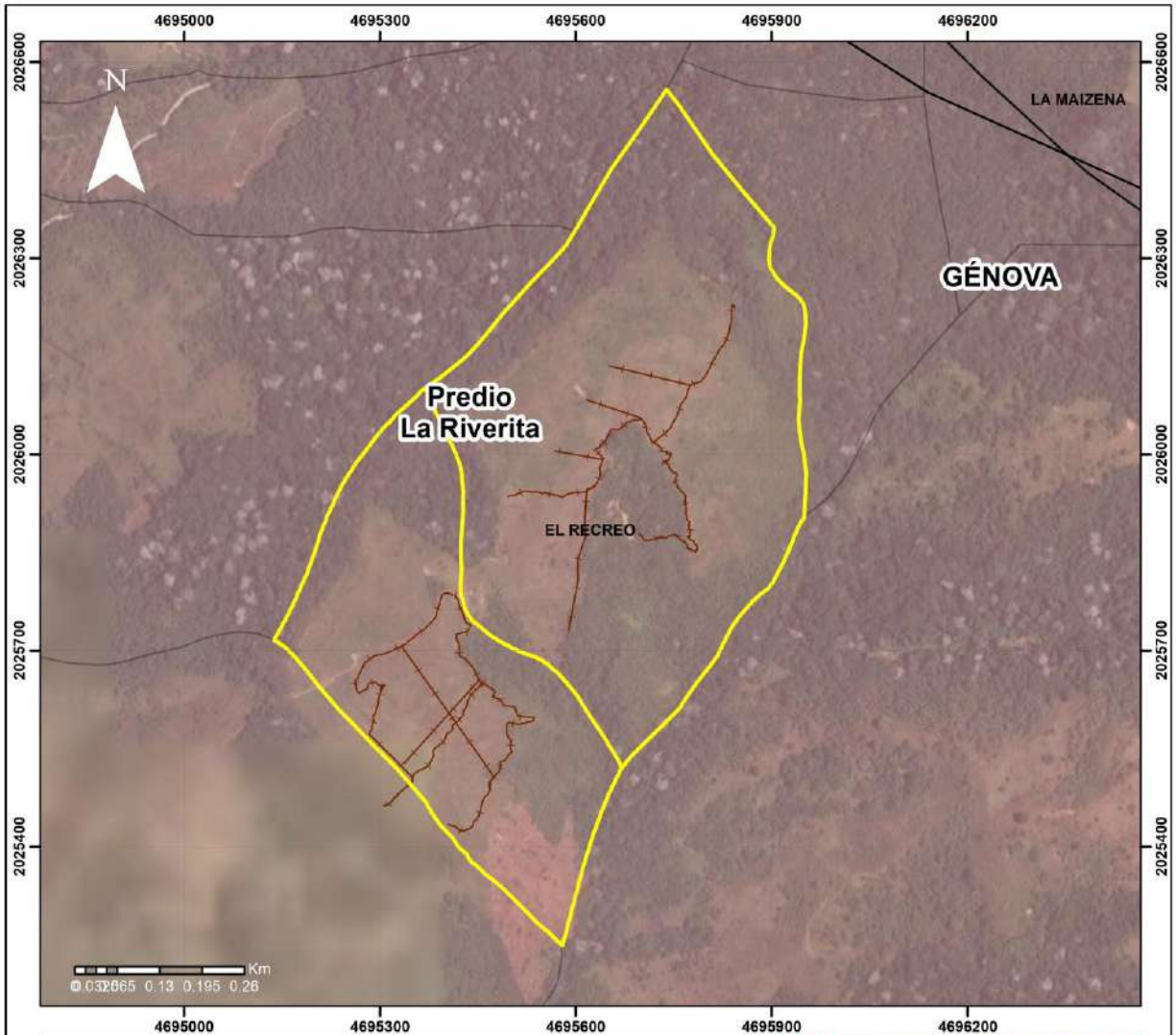
Escala: 1:7.500

Coordinate System: MAGNA-SIRGAS Origen-Nacional
 Projection: Transverse Mercator
 Datum: MAGNA
 False Easting: 5,000,000.0000
 False Northing: 2,000,000.0000
 Central Meridian: -73.0000
 Scale Factor: 0.9992
 Latitude Of Origin: 4.0000
 Units: Meter



Realizado por:
 María Alejandra Carvajal Hermosa
 Profesional contratista
 Subdirección de Gestión Ambiental - CRQ
 2026





CONVENCIONES

- Departamentos
- Municipios Quindío
- Predial IGAC
- Páramo Chilí Barragán Quindío
- Veredas
- Predio_La_Riverita
- Cerco_La_Riverita

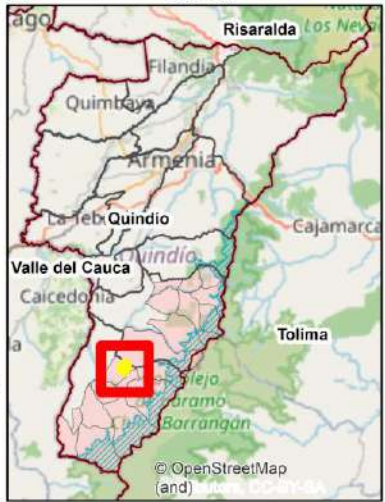
Predios La Riverita con cercos

Escala: 1:8.500

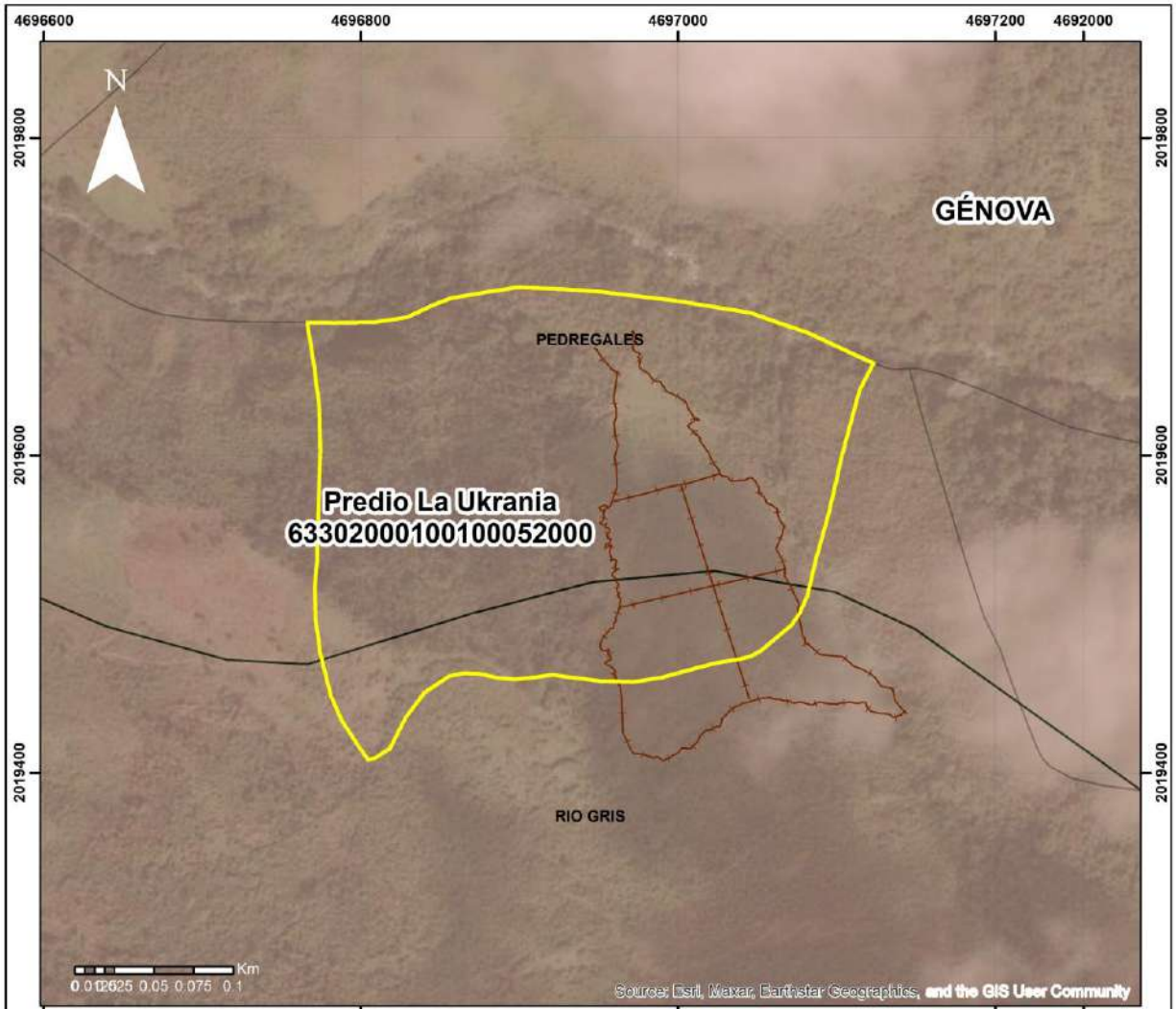
Coordinate System: MAGNA-SIRGAS Origen-Nacional
 Projection: Transverse Mercator
 Datum: MAGNA
 False Easting: 5.000.000.0000
 False Northing: 2.000.000.0000
 Central Meridian: -73.0000
 Scale Factor: 0.9992
 Latitude Of Origin: 4.0000
 Units: Meter



Realizado por:
 María Alejandra Carvajal Hermosa
 Profesional contratista
 Subdirección de Gestión Ambiental - CRQ
 2026



© OpenStreetMap (and)



- CONVENCIONES**
- Departamentos
 - Municipios Quindío
 - Predial IGAC
 - Páramo Chilí Barragán Quindío
 - Veredas
 - Predio_La_Ukania
 - Cerco_La_Ukania

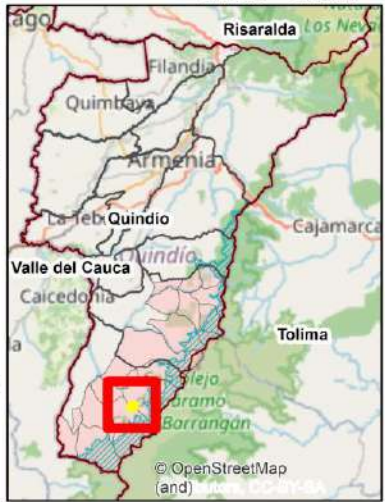
Predio La Ukania con cercos
63302000100100052000

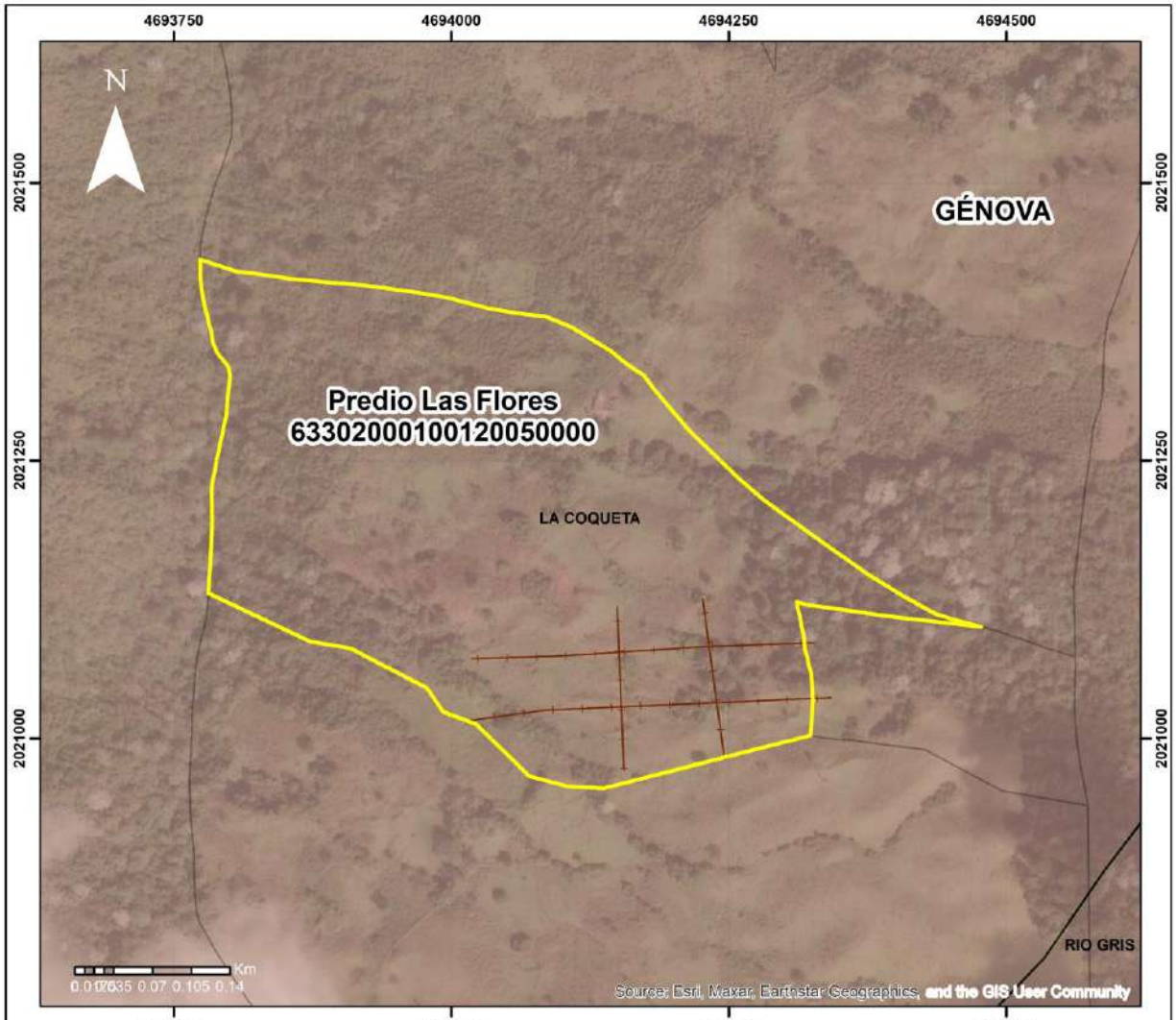
Escala: 1:3.500

Coordinate System: MAGNA-SIRGAS Origen-Nacional
 Projection: Transverse Mercator
 Datum: MAGNA
 False Easting: 5,000,000.0000
 False Northing: 2,000,000.0000
 Central Meridian: -73.0000
 Scale Factor: 0.9992
 Latitude Of Origin: 4.0000
 Units: Meter



Realizado por:
 María Alejandra Carvajal Hermosa
 Profesional contratista
 Subdirección de Gestión Ambiental - CRQ
 2026





CONVENCIONES

	Departamentos
	Municipios Quindío
	Predial IGAC
	Páramo Chilí Barragán Quindío
	Veredas
	Predio_Las_Flores
	Cerco_Las_Flores

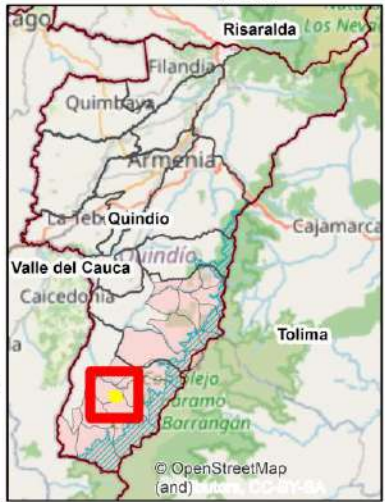
Predios Las Flores con cercos
63302000100120050000

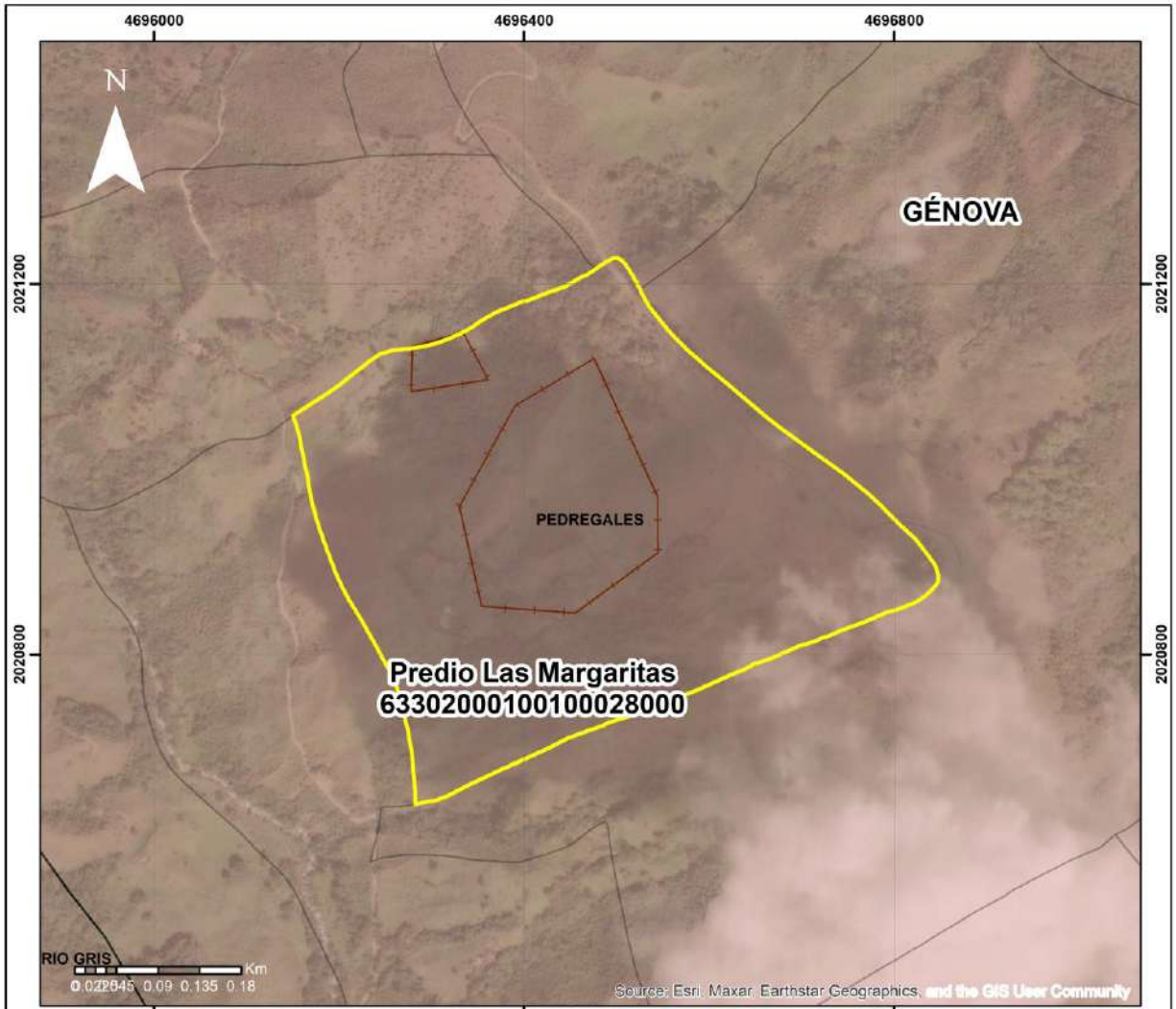
Escala: 1:5.000

Coordinate System: MAGNA-SIRGAS Origen-Nacional
 Projection: Transverse Mercator
 Datum: MAGNA
 False Easting: 5,000,000.0000
 False Northing: 2,000,000.0000
 Central Meridian: -73.0000
 Scale Factor: 0.9992
 Latitude Of Origin: 4.0000
 Units: Meter



Realizado por:
 María Alejandra Carvajal Hermosa
 Profesional contratista
 Subdirección de Gestión Ambiental - CRQ
 2026





CONVENCIONES

- Departamentos
- Municipios Quindío
- Predial IGAC
- Veredas
- Páramo Chilí Barragán Quindío
- Predio Margaritas
- Cerco Margaritas

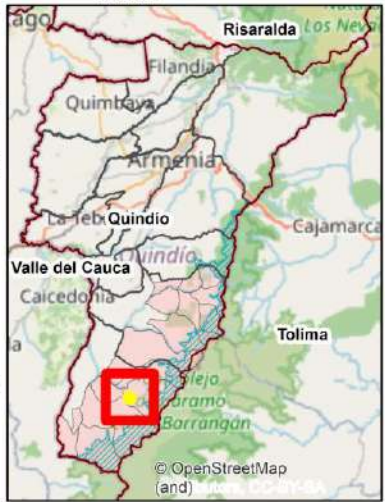
Predios Las Margaritas con cercos
63302000100100028000

Escala: 1:6.000

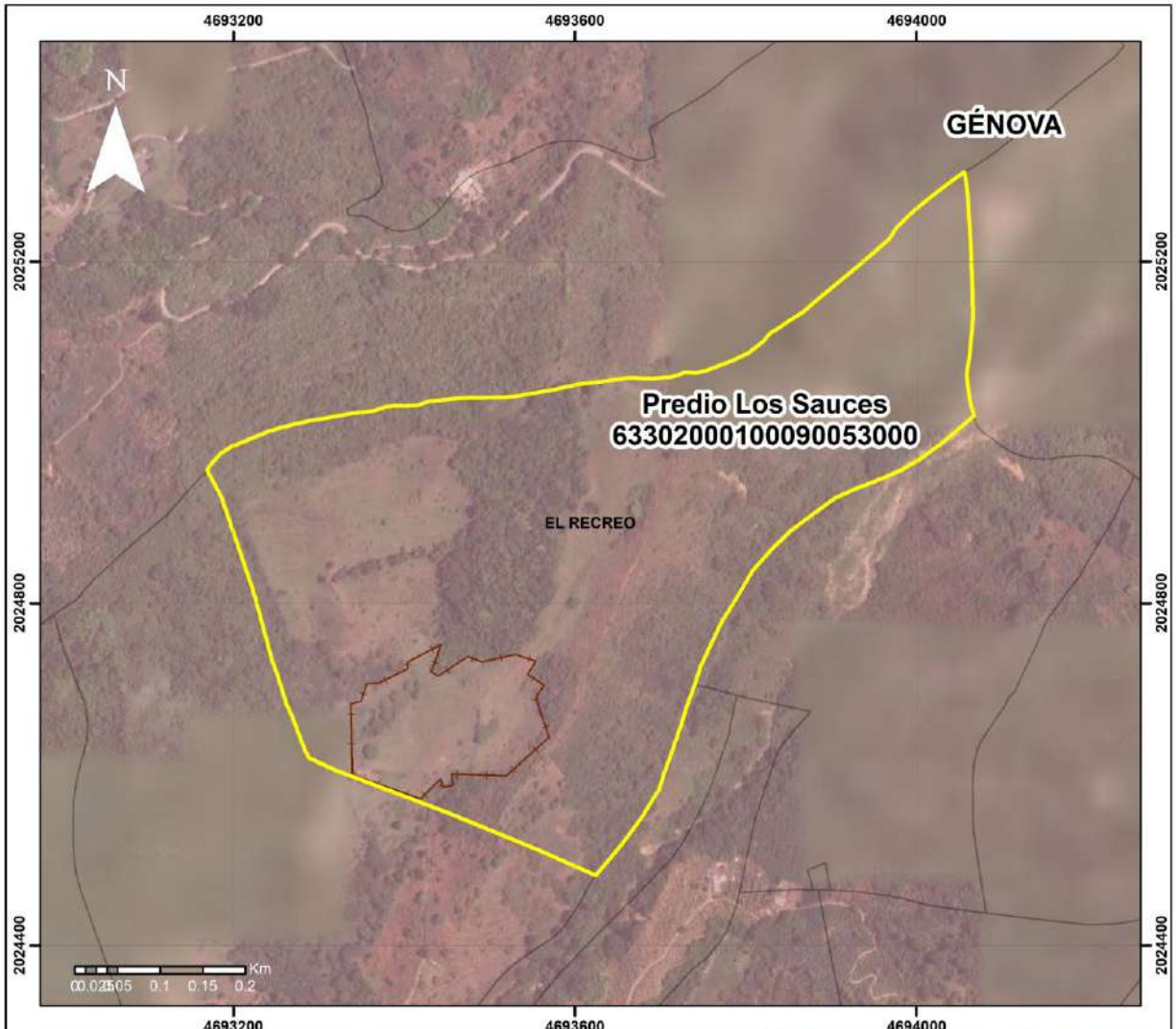
Coordinate System: MAGNA-SIRGAS Origen-Nacional
 Projection: Transverse Mercator
 Datum: MAGNA
 False Easting: 5,000,000.0000
 False Northing: 2,000,000.0000
 Central Meridian: -73.0000
 Scale Factor: 0.9992
 Latitude Of Origin: 4.0000
 Units: Meter



Realizado por:
 María Alejandra Carvajal Hermosa
 Profesional contratista
 Subdirección de Gestión Ambiental - CRQ
 2026



© OpenStreetMap (and) contributors



CONVENCIONES

- Departamentos
- Municipios Quindío
- Predial IGAC
- Veredas
- Páramo Chilí Barragán Quindío
- Predio_Los_Sauces
- Cerco_Los_Sauces

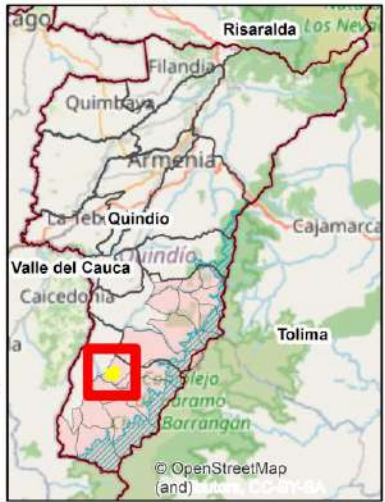
Predios Los Sauces con cercos
63302000100090053000

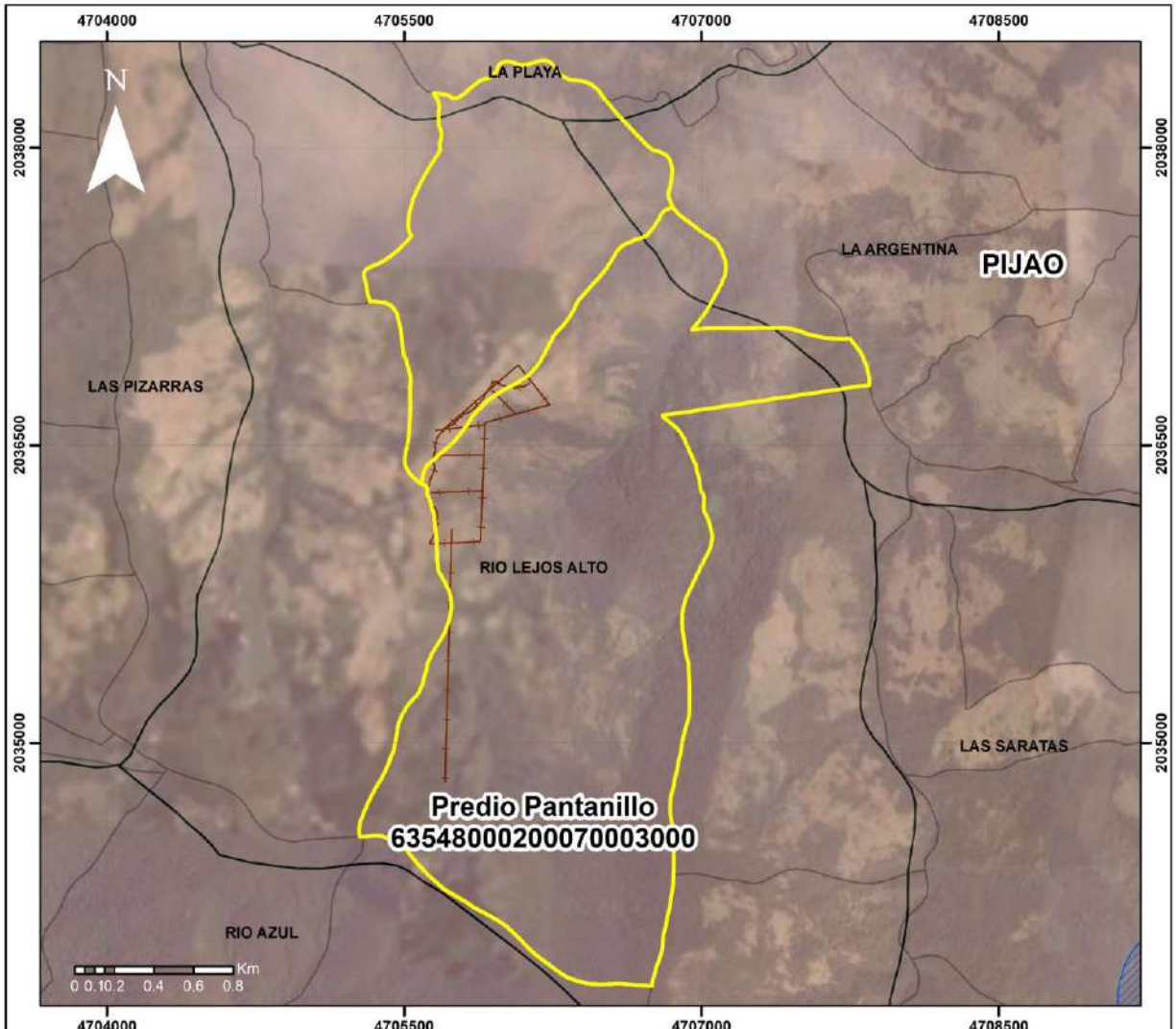
Escala: 1:6.500

Coordinate System: MAGNA-SIRGAS Origen-Nacional
 Projection: Transverse Mercator
 Datum: MAGNA
 False Easting: 5.000.000.0000
 False Northing: 2.000.000.0000
 Central Meridian: -73.0000
 Scale Factor: 0.9992
 Latitude Of Origin: 4.0000
 Units: Meter



Realizado por:
 María Alejandra Carvajal Hermosa
 Profesional contratista
 Subdirección de Gestión Ambiental - CRQ
 2026





CONVENCIONES

- Departamentos
- Municipios Quindío
- Predial IGAC
- Páramo Chilí Barragán Quindío
- Veredas
- Predio_Pantanillo
- Cerco_Pantanillo

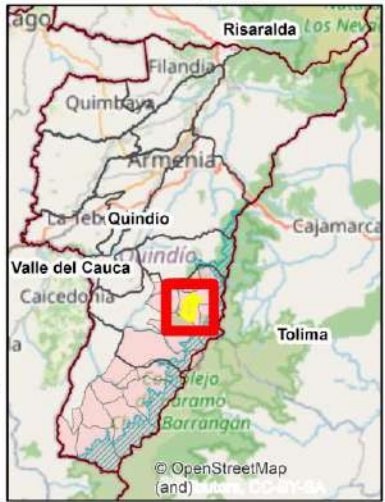
Predio Pantanillo con cercos
63548000200070003000

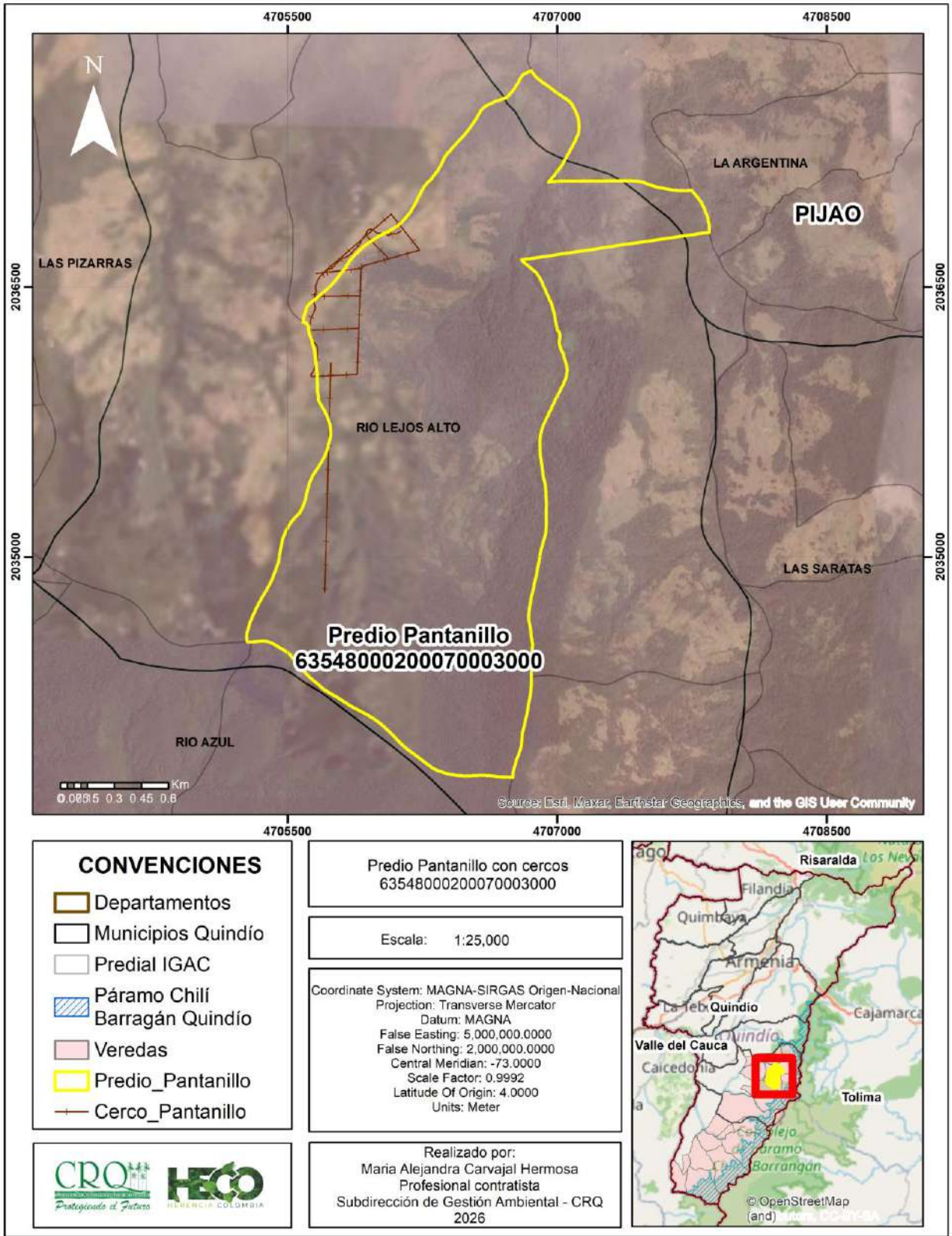
Escala: 1:28,000

Coordinate System: MAGNA-SIRGAS Origen-Nacional
 Projection: Transverse Mercator
 Datum: MAGNA
 False Easting: 5,000,000.0000
 False Northing: 2,000,000.0000
 Central Meridian: -73.0000
 Scale Factor: 0.9992
 Latitude Of Origin: 4.0000
 Units: Meter



Realizado por:
 María Alejandra Carvajal Hermosa
 Profesional contratista
 Subdirección de Gestión Ambiental - CRQ
 2026





CONVENCIONES

-  Departamentos
-  Municipios Quindío
-  Predial IGAC
-  Páramo Chilí Barragán Quindío
-  Veredas
-  Predio_Pantanillo
-  Cerco_Pantanillo

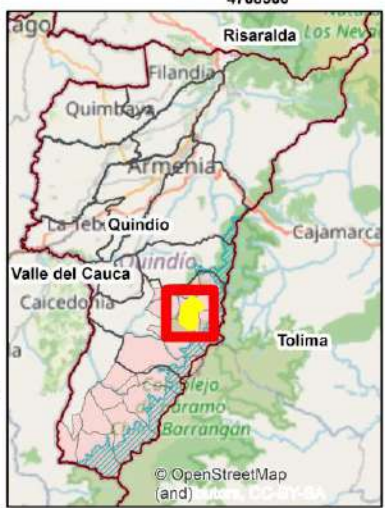


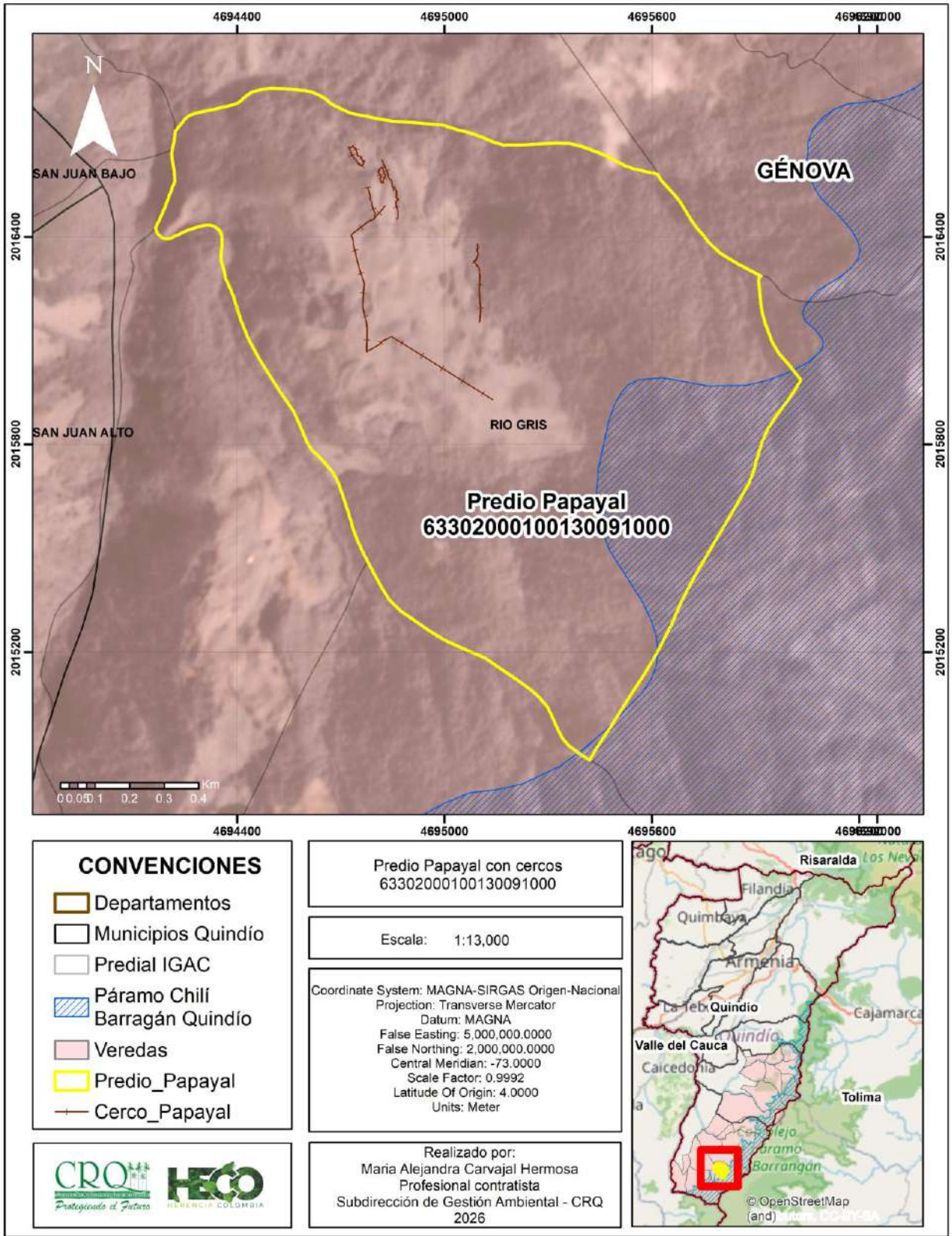
Predio Pantanillo con cercos
63548000200070003000

Escala: 1:25,000

Coordinate System: MAGNA-SIRGAS Origen-Nacional
 Projection: Transverse Mercator
 Datum: MAGNA
 False Easting: 5,000,000.0000
 False Northing: 2,000,000.0000
 Central Meridian: -73.0000
 Scale Factor: 0.9992
 Latitude Of Origin: 4.0000
 Units: Meter

Realizado por:
 María Alejandra Carvajal Hermosa
 Profesional contratista
 Subdirección de Gestión Ambiental - CRQ
 2026





CONVENCIONES

- Departamentos
- Municipios Quindío
- Predial IGAC
- Páramo Chilí Barragán Quindío
- Veredas
- Predio_Papayal
- Cerco_Papayal

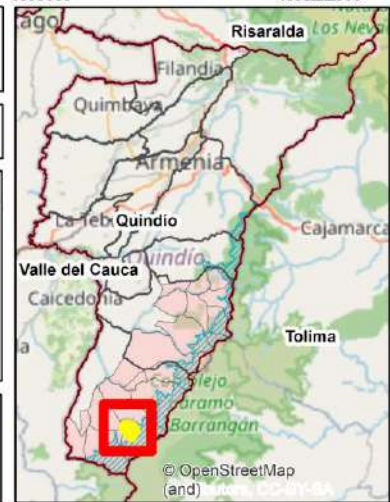


Predio Papayal con cercos
63302000100130091000

Escala: 1:13,000

Coordinate System: MAGNA-SIRGAS Origen-Nacional
 Projection: Transverse Mercator
 Datum: MAGNA
 False Easting: 5,000,000.0000
 False Northing: 2,000,000.0000
 Central Meridian: -73.0000
 Scale Factor: 0.9992
 Latitude Of Origin: 4.0000
 Units: Meter

Realizado por:
 Maria Alejandra Carvajal Hermosa
 Profesional contratista
 Subdirección de Gestión Ambiental - CRQ
 2026



© OpenStreetMap (and) contributors

Contrato No. 528-2026

ANEXO 9

🏠 🗑️ ↕️ Ordenar - 🖨️ Ver - ⋮

📄 Detalles



Shapes fenología



Fenología área de conservación El Jardín.pdf

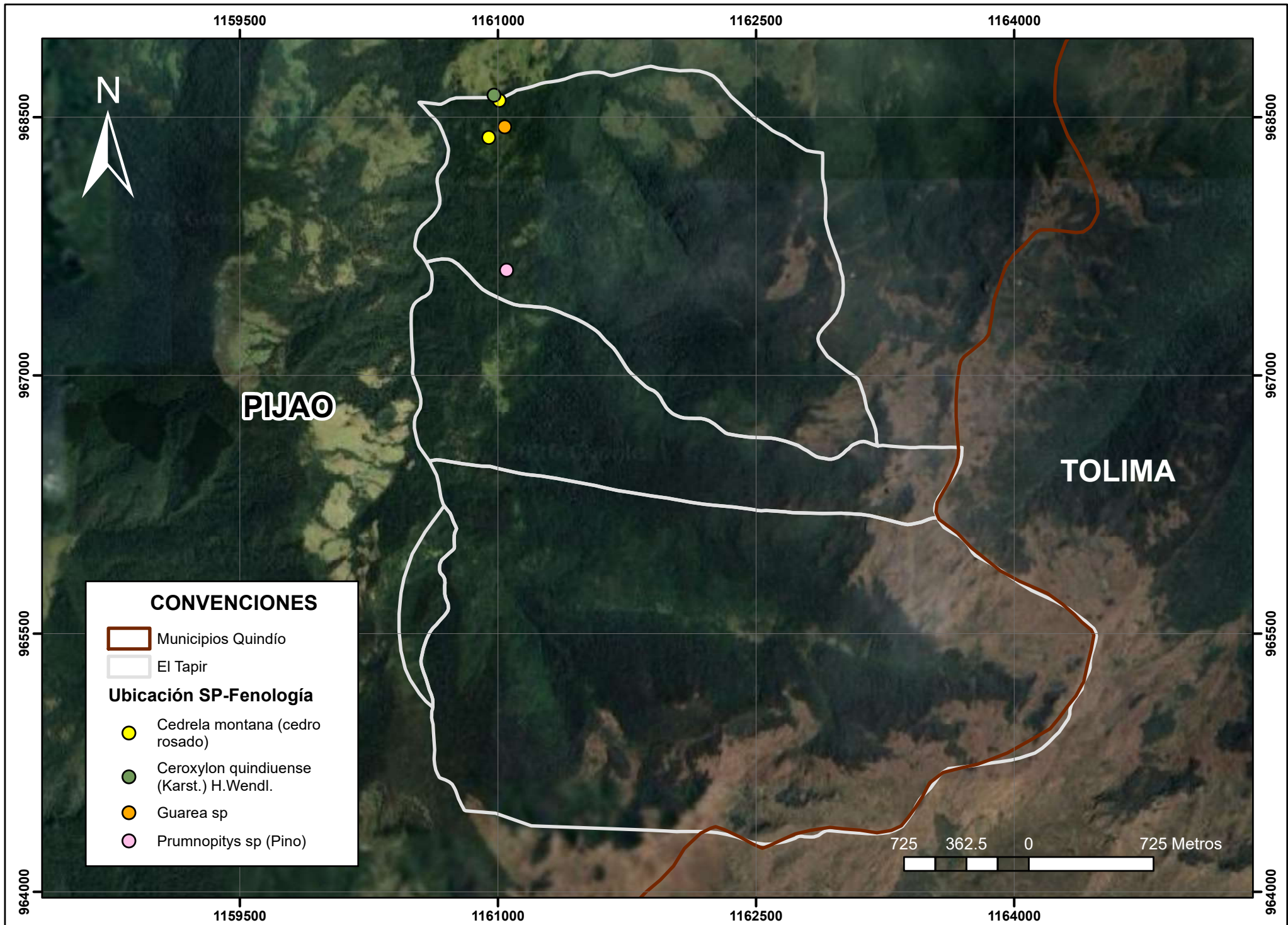


Fenología área de conservación El Tapir.pdf

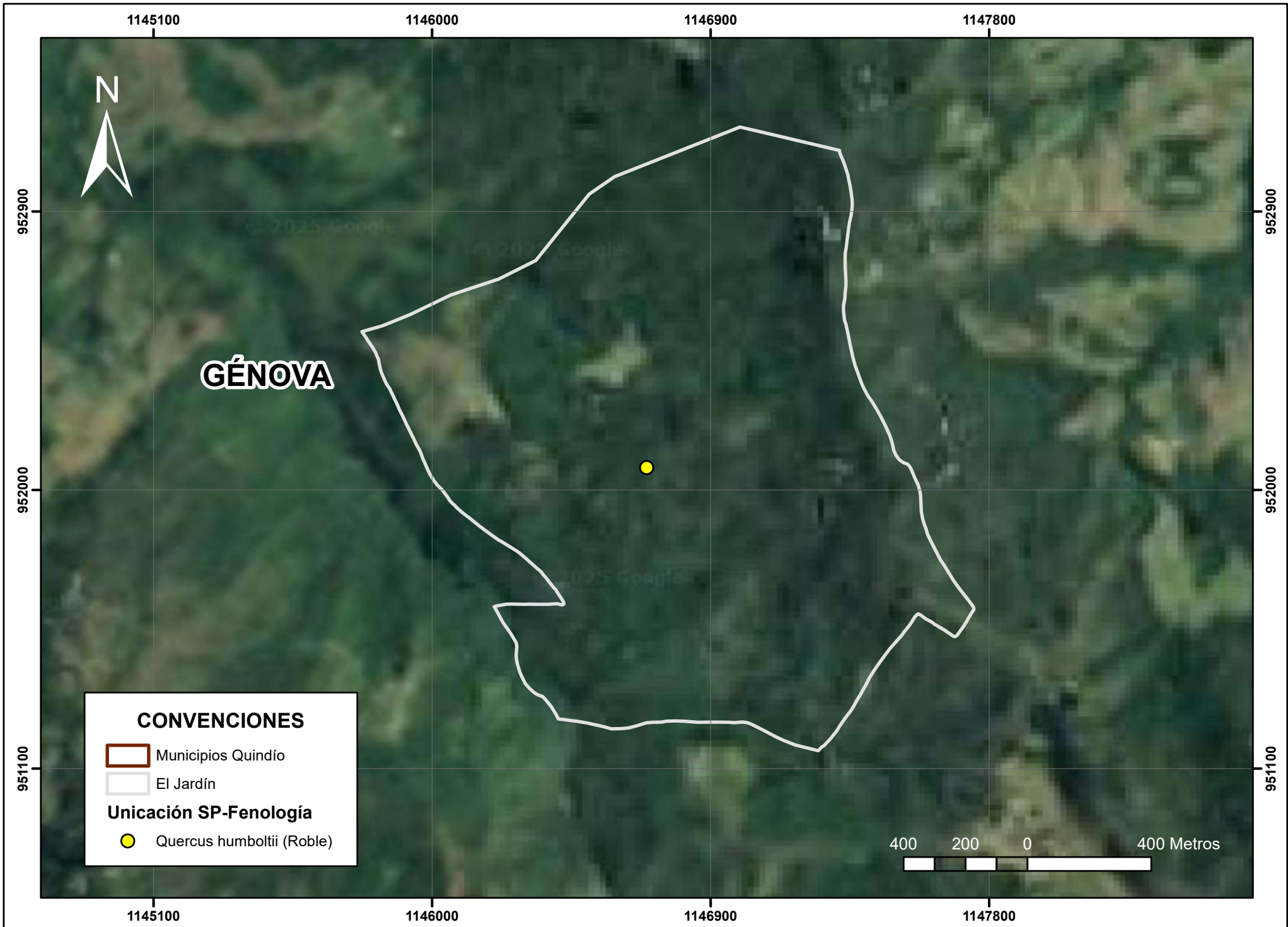


Fenología área de conservación Sierra Morena.pdf

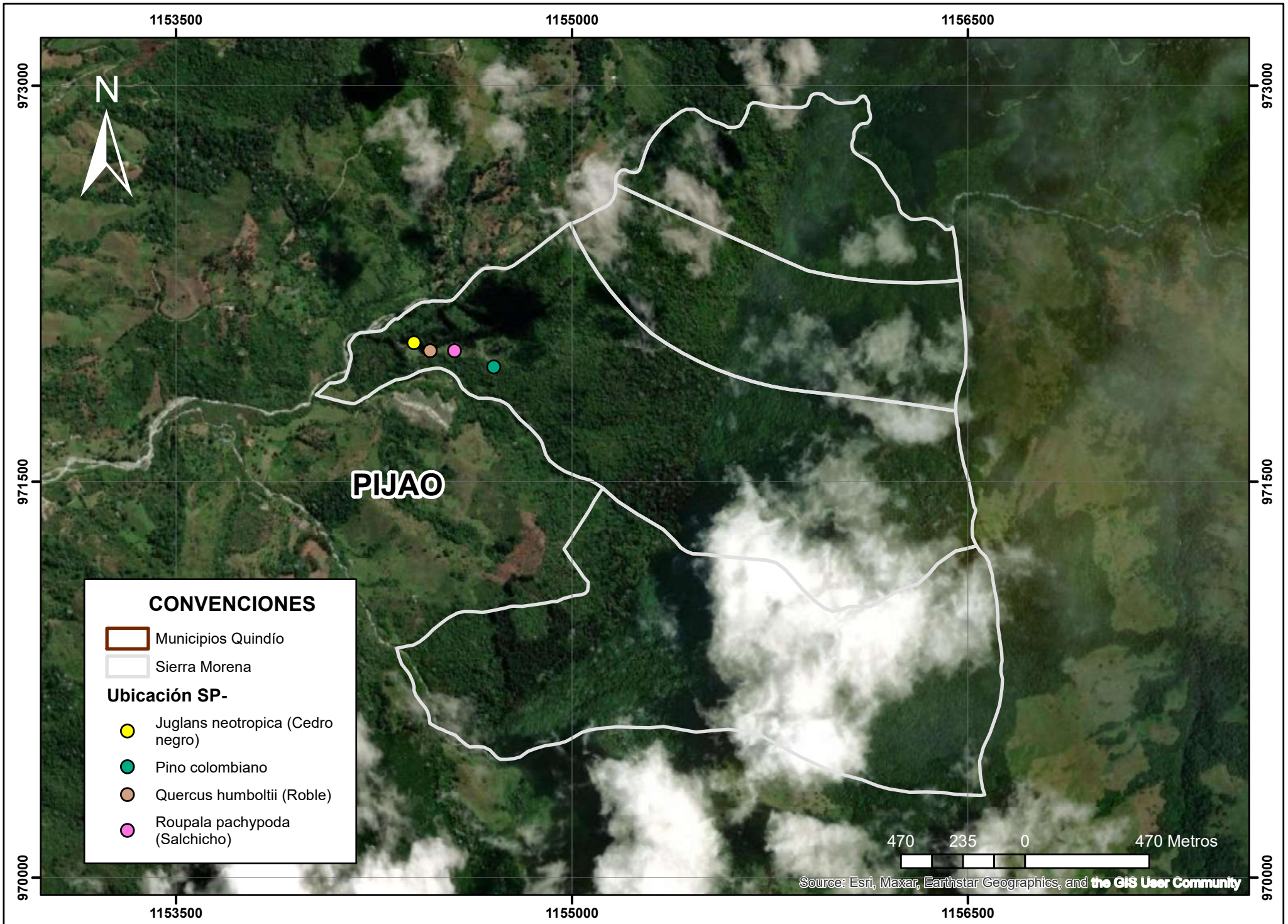
ÁREA DE CONSERVACIÓN EL TAPIR



ÁREA DE CONSERVACIÓN EL JARDÍN



ÁREA DE CONSERVACIÓN SIERRA MORENA



1153500

1155000

1156500

973000

973000

971500

971500

970000

970000

1153500

1155000

1156500

CONVENCIONES

- Municipios Quindío
- Sierra Morena

Ubicación SP-

- Juglans neotropica* (Cedro negro)
- Pino colombiano*
- Quercus humboldtii* (Roble)
- Roupala pachypoda* (Salchicho)

470 235 0 470 Metros

Source: Esri, Maxar, Earthstar Geographics, and the GIS User Community

Contrato No. 528-2026

ANEXO 10

Ordenar - Ver - ...

Detalles



SHAPES



Planificación predio El Topacio CRQ.png



Planificación predio La Cristalina.png



Planificación predio La Siberia2.png



Planificación predio Los Balticos CRQ.png



Planificación predio Los Balticos LT2 CRQ.png



Planificación predio V. Boquia.png



Ubicación predio El Topacio CRQ.png



Ubicación predio La Cristalina.png



Ubicación predio La Siberia.png



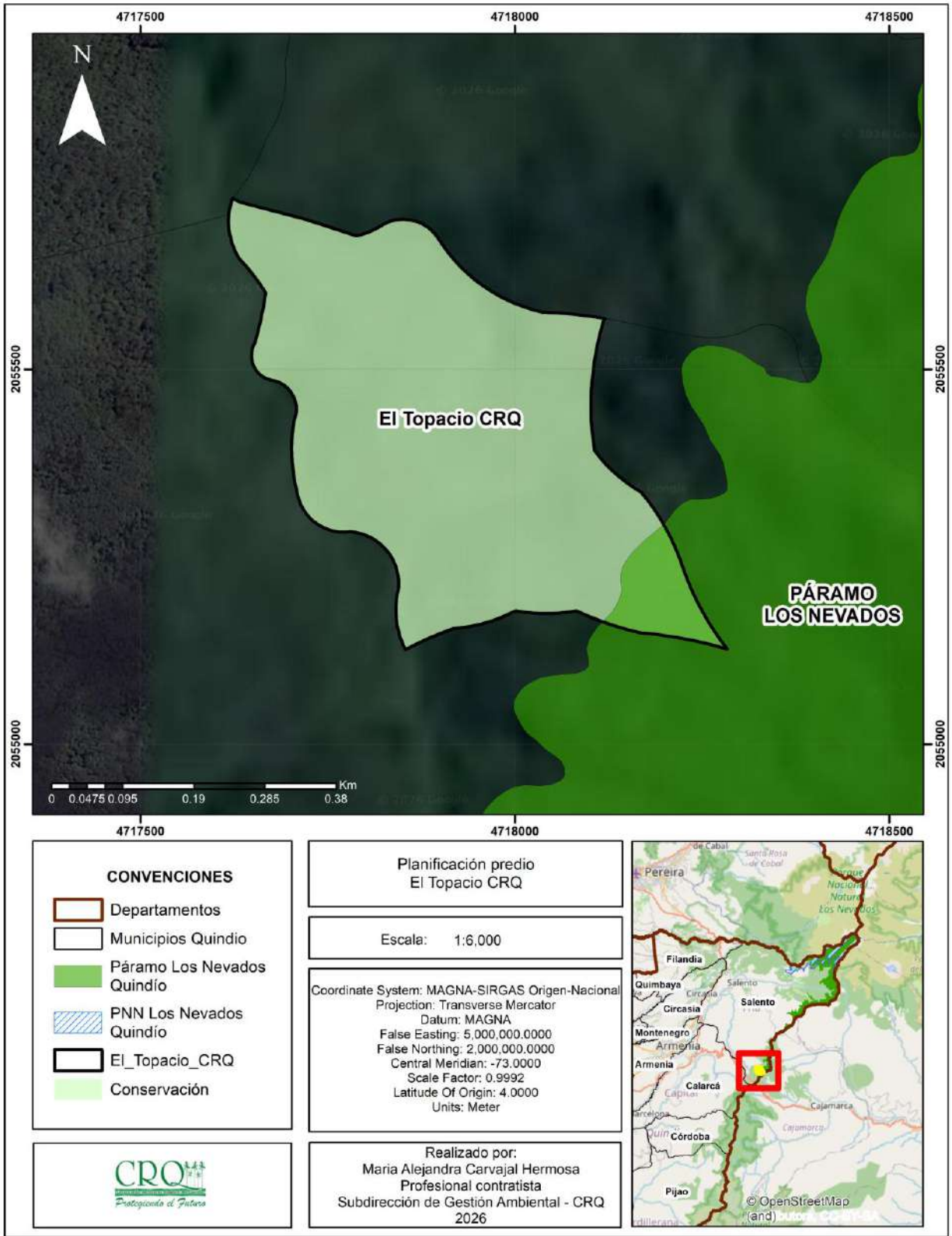
Ubicación predio Los Balticos CRQ.png

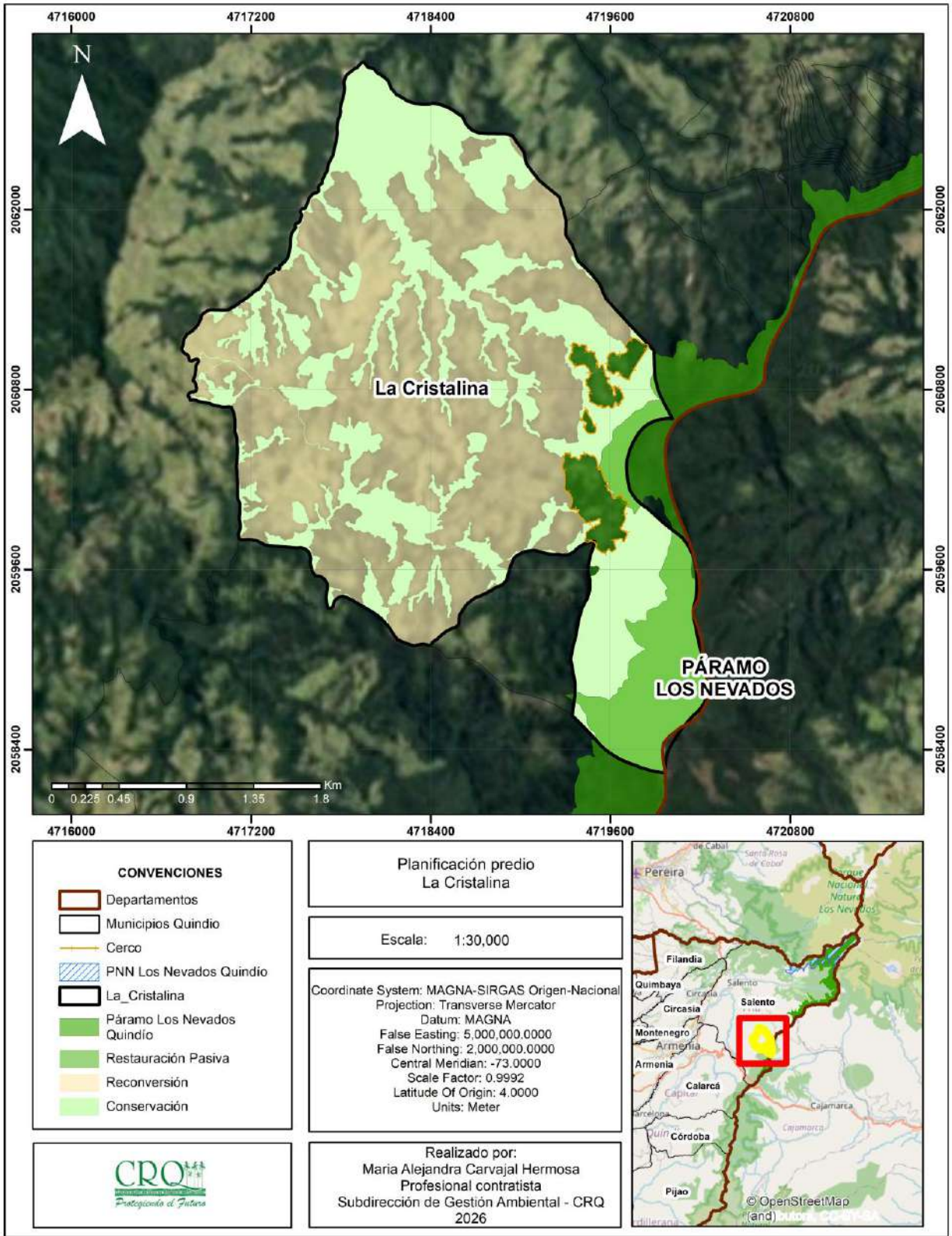


Ubicación predio Los Balticos LT2 CRQ.png



Ubicación predio V. Boquia.png





CONVENCIONES

	Departamentos
	Municipios Quindío
	Cerco
	PNN Los Nevados Quindío
	La_Cristalina
	Páramo Los Nevados Quindío
	Restauración Pasiva
	Reconversión
	Conservación

Planificación predio
La Cristalina

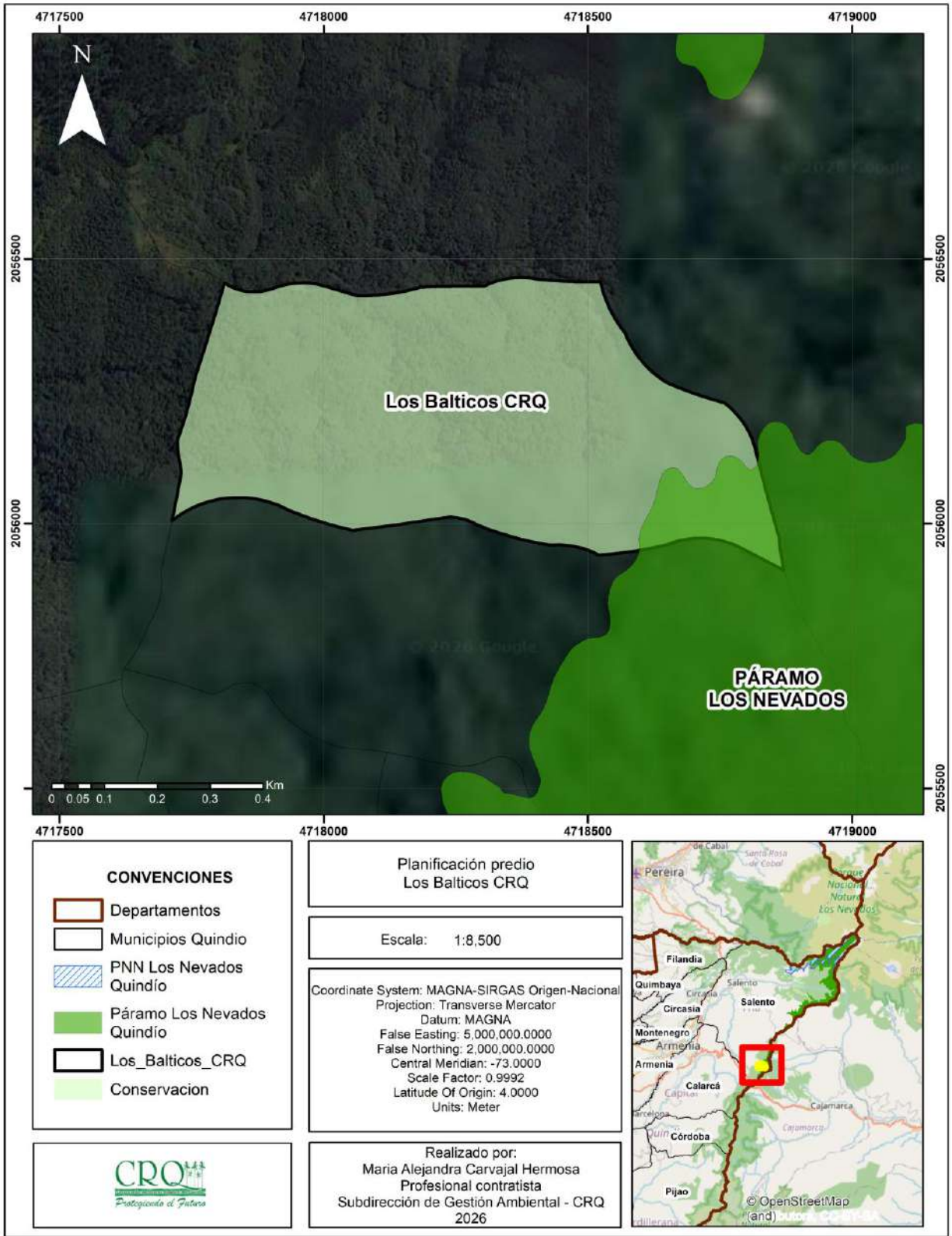
Escala: 1:30,000

Coordinate System: MAGNA-SIRGAS Origen-Nacional
 Projection: Transverse Mercator
 Datum: MAGNA
 False Easting: 5,000,000.0000
 False Northing: 2,000,000.0000
 Central Meridian: -73.0000
 Scale Factor: 0.9992
 Latitude Of Origin: 4.0000
 Units: Meter



Realizado por:
 María Alejandra Carvajal Hermosa
 Profesional contratista
 Subdirección de Gestión Ambiental - CRQ
 2026





CONVENCIONES	
	Departamentos
	Municipios Quindío
	PNN Los Nevados Quindío
	Páramo Los Nevados Quindío
	Los_Balticos_CRQ
	Conservacion

Planificación predio
Los Balticos CRQ

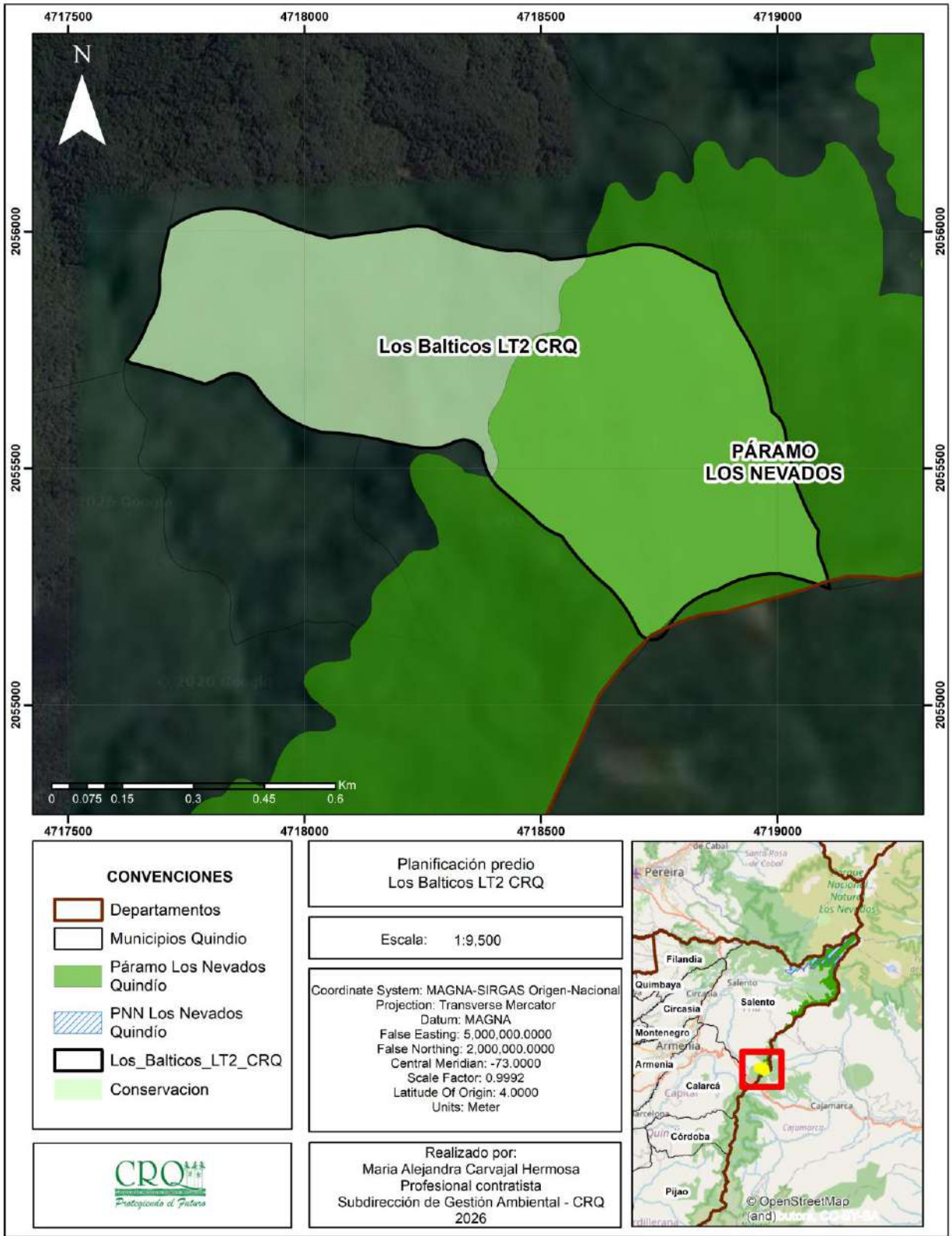
Escala: 1:8.500

Coordinate System: MAGNA-SIRGAS Origen-Nacional
 Projection: Transverse Mercator
 Datum: MAGNA
 False Easting: 5,000,000.0000
 False Northing: 2,000,000.0000
 Central Meridian: -73.0000
 Scale Factor: 0.9992
 Latitude Of Origin: 4.0000
 Units: Meter



Realizado por:
 María Alejandra Carvajal Hermosa
 Profesional contratista
 Subdirección de Gestión Ambiental - CRQ
 2026





CONVENCIONES

	Departamentos
	Municipios Quindío
	Páramo Los Nevados Quindío
	PNN Los Nevados Quindío
	Los_Balticos_LT2_CRQ
	Conservacion

Planificación predio
Los Balticos LT2 CRQ

Escala: 1:9.500

Coordinate System: MAGNA-SIRGAS Origen-Nacional
 Projection: Transverse Mercator
 Datum: MAGNA
 False Easting: 5.000.000.0000
 False Northing: 2.000.000.0000
 Central Meridian: -73.0000
 Scale Factor: 0.9992
 Latitude Of Origin: 4.0000
 Units: Meter



Realizado por:
 María Alejandra Carvajal Hermosa
 Profesional contratista
 Subdirección de Gestión Ambiental - CRQ
 2026





CONVENCIONES

	Departamentos
	Municipios Quindío
	Páramo Los Nevados Quindío
	PNN Los Nevados Quindío
	V_Boquia
	Conservacion

Planificación predio
V. Boquia

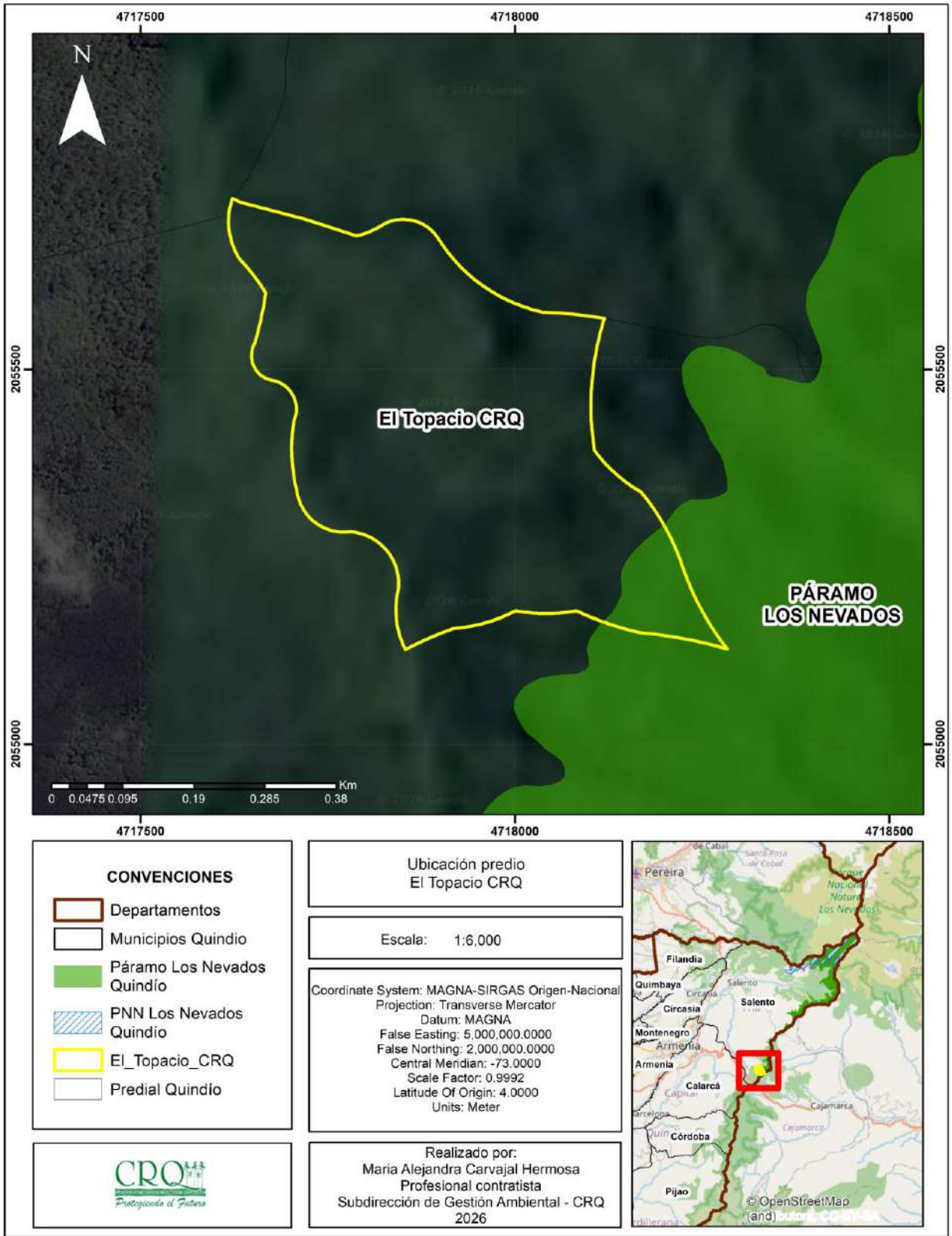
Escala: 1:6.500

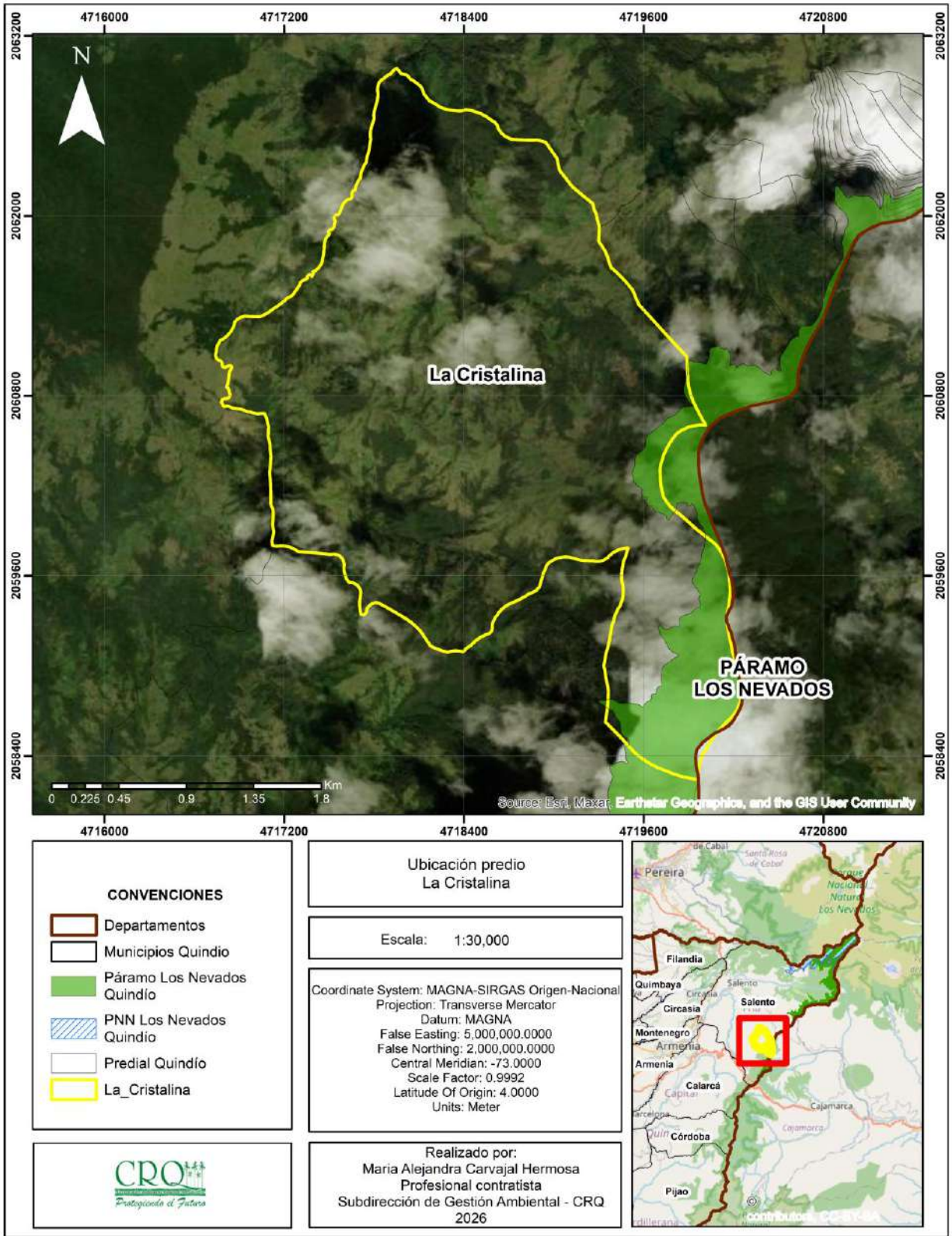
Coordinate System: MAGNA-SIRGAS Origen-Nacional
 Projection: Transverse Mercator
 Datum: MAGNA
 False Easting: 5,000,000.0000
 False Northing: 2,000,000.0000
 Central Meridian: -73.0000
 Scale Factor: 0.9992
 Latitude Of Origin: 4.0000
 Units: Meter



Realizado por:
 Maria Alejandra Carvajal Hermosa
 Profesional contratista
 Subdirección de Gestión Ambiental - CRQ
 2026







CONVENCIONES

	Departamentos
	Municipios Quindío
	Páramo Los Nevados Quindío
	PNN Los Nevados Quindío
	Predial Quindío
	La_Cristalina

Ubicación predio La Cristalina

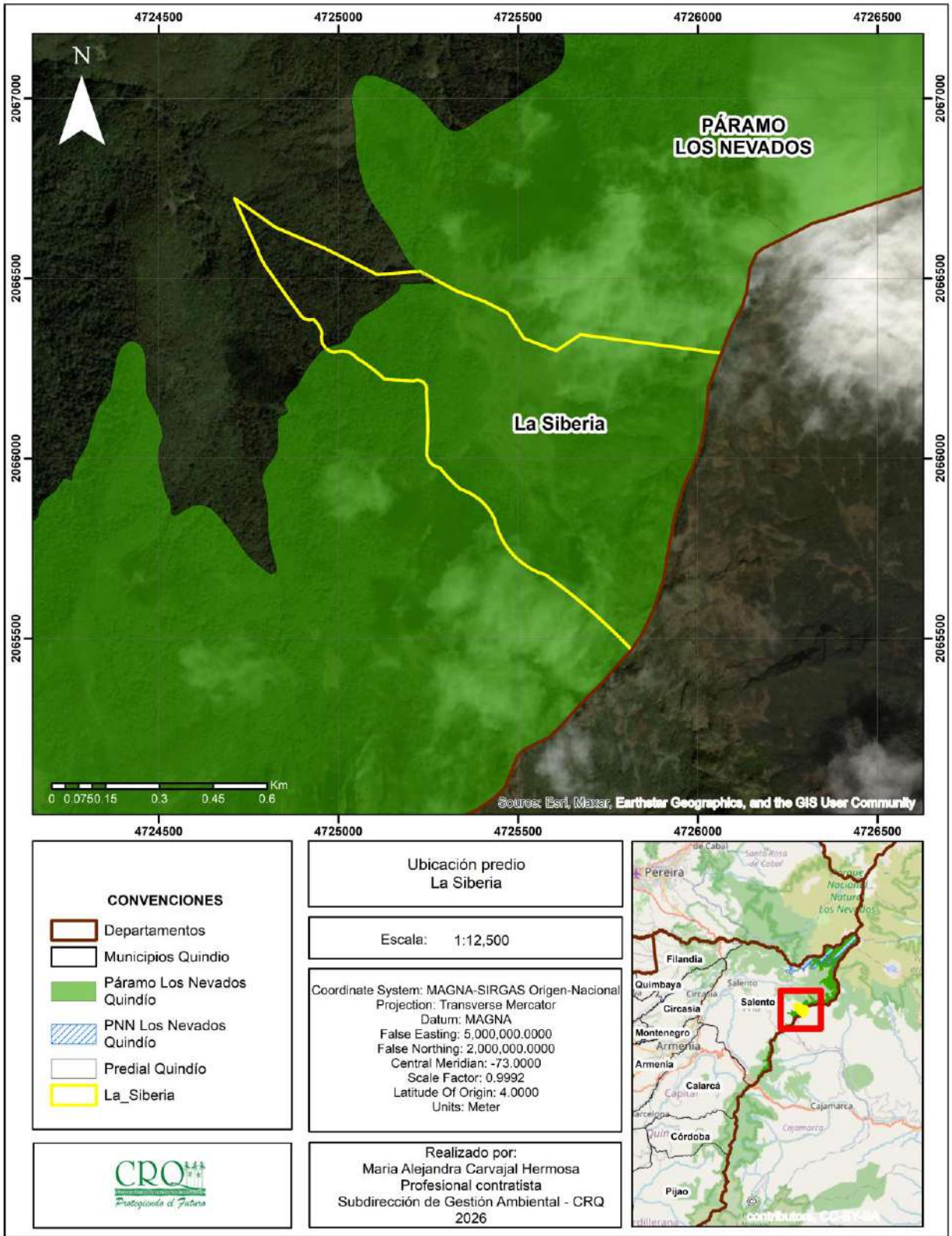
Escala: 1:30,000

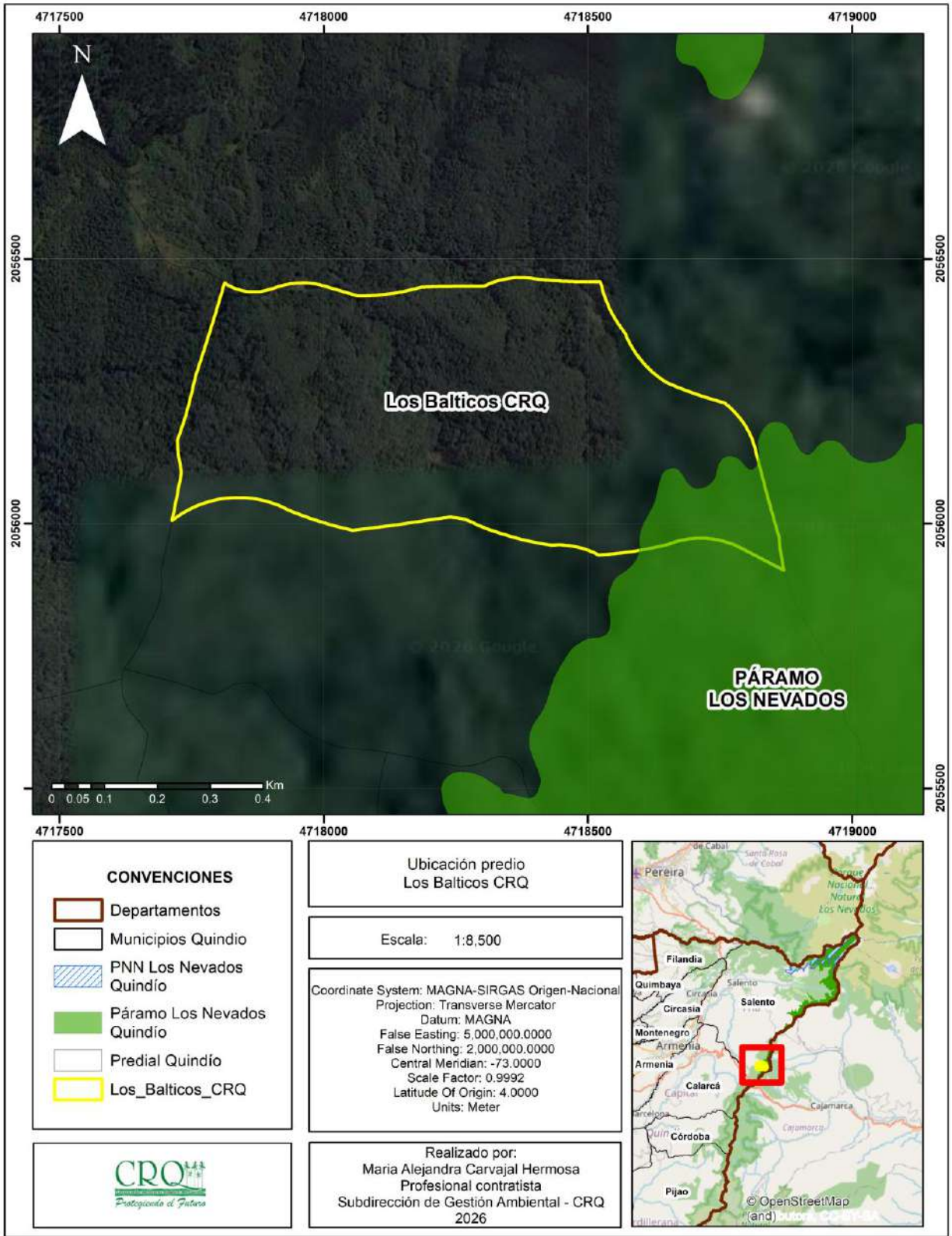
Coordinate System: MAGNA-SIRGAS Origen-Nacional
 Projection: Transverse Mercator
 Datum: MAGNA
 False Easting: 5,000,000.0000
 False Northing: 2,000,000.0000
 Central Meridian: -73.0000
 Scale Factor: 0.9992
 Latitude Of Origin: 4.0000
 Units: Meter



Realizado por:
 Maria Alejandra Carvajal Hermosa
 Profesional contratista
 Subdirección de Gestión Ambiental - CRQ
 2026







CONVENCIONES	
	Departamentos
	Municipios Quindío
	PNN Los Nevados Quindío
	Páramo Los Nevados Quindío
	Predial Quindío
	Los_Balticos_CRQ

Ubicación predio
Los Balticos CRQ

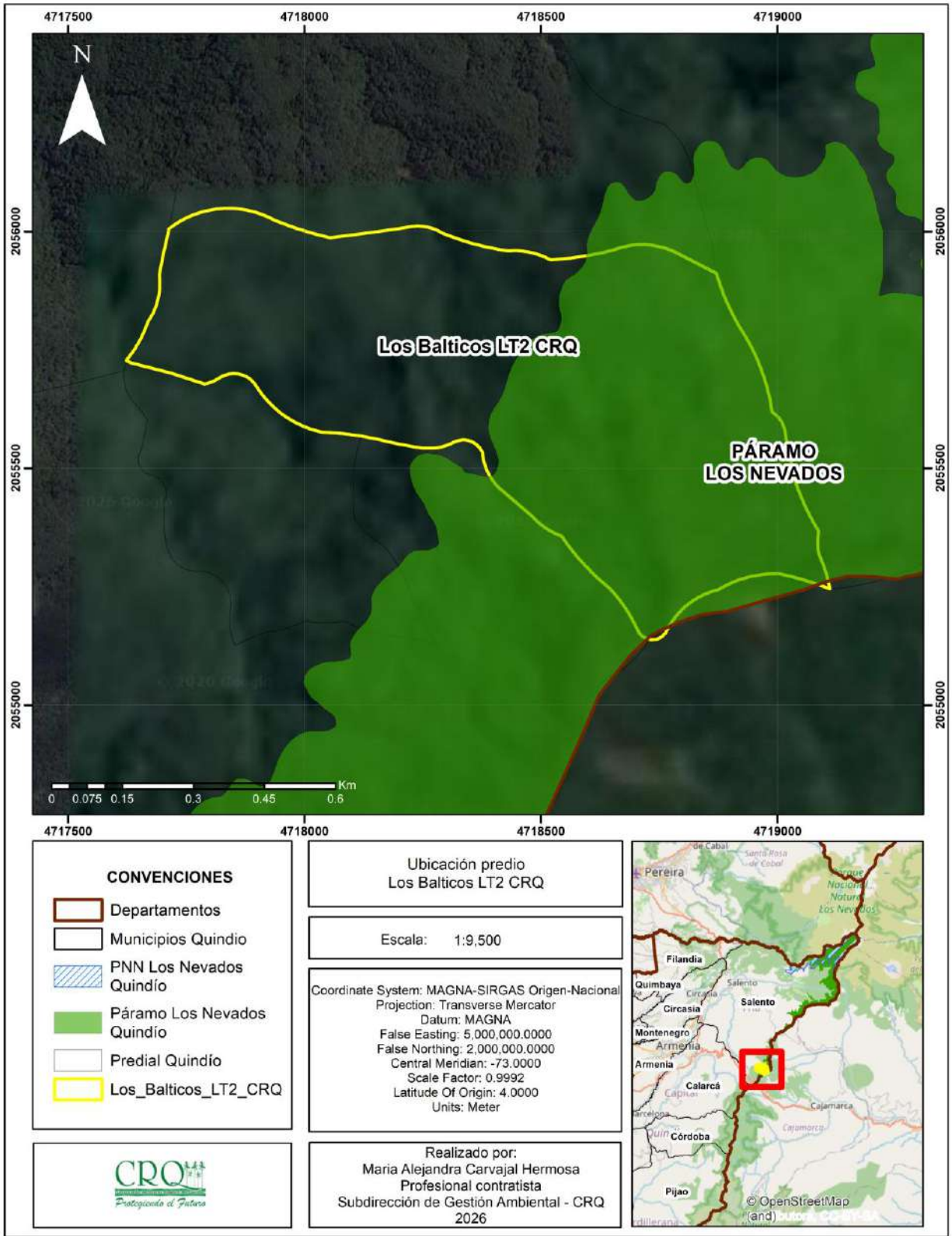
Escala: 1:8.500

Coordinate System: MAGNA-SIRGAS Origen-Nacional
 Projection: Transverse Mercator
 Datum: MAGNA
 False Easting: 5,000,000.0000
 False Northing: 2,000,000.0000
 Central Meridian: -73.0000
 Scale Factor: 0.9992
 Latitude Of Origin: 4.0000
 Units: Meter



Realizado por:
 María Alejandra Carvajal Hermosa
 Profesional contratista
 Subdirección de Gestión Ambiental - CRQ
 2026





CONVENCIONES	
	Departamentos
	Municipios Quindío
	PNN Los Nevados Quindío
	Páramo Los Nevados Quindío
	Predial Quindío
	Los_Balticos_LT2_CRQ

Ubicación predio
Los Balticos LT2 CRQ

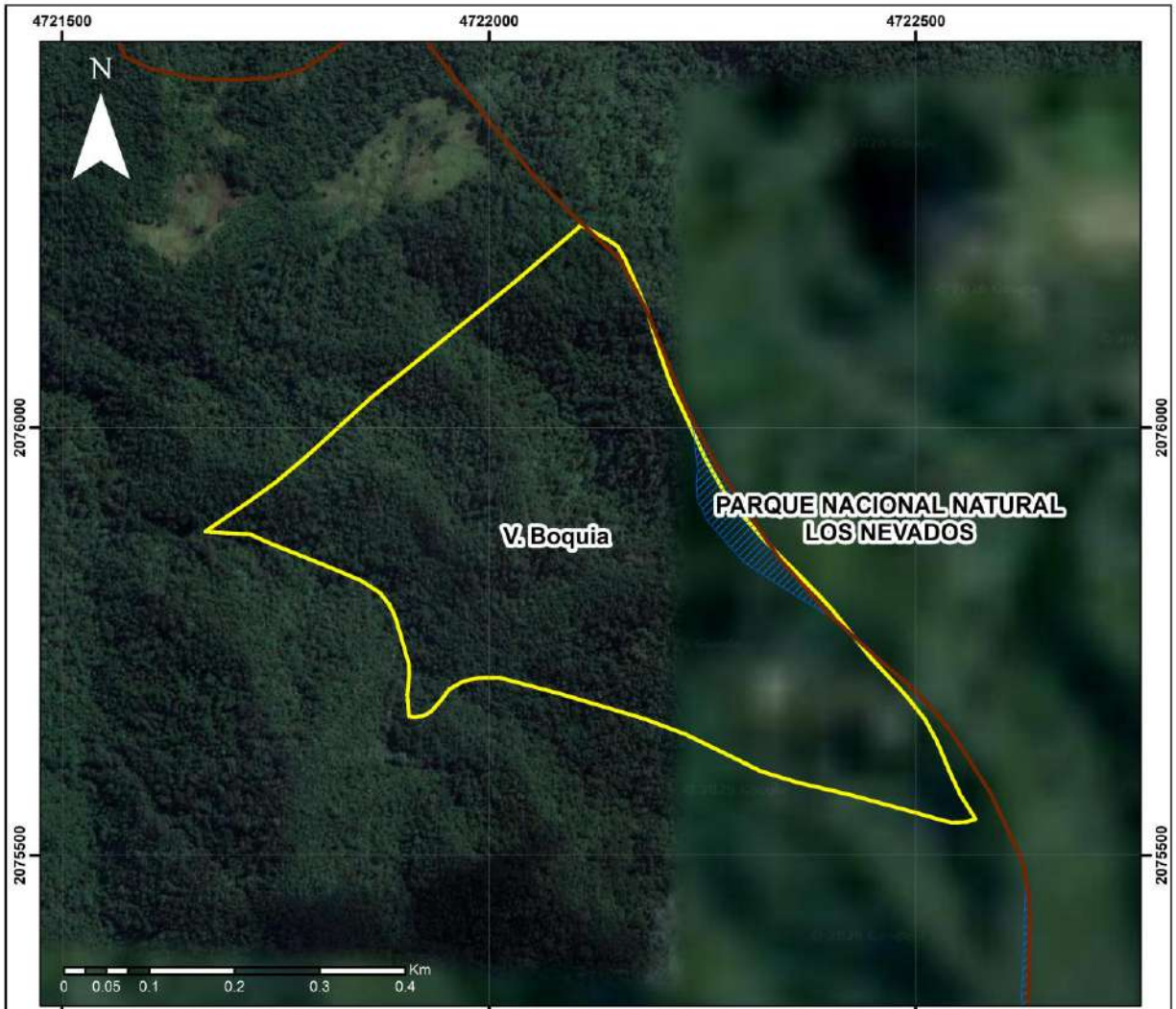
Escala: 1:9.500

Coordinate System: MAGNA-SIRGAS Origen-Nacional
 Projection: Transverse Mercator
 Datum: MAGNA
 False Easting: 5.000.000.0000
 False Northing: 2.000.000.0000
 Central Meridian: -73.0000
 Scale Factor: 0.9992
 Latitude Of Origin: 4.0000
 Units: Meter



Realizado por:
 María Alejandra Carvajal Hermosa
 Profesional contratista
 Subdirección de Gestión Ambiental - CRQ
 2026





CONVENCIONES

	Departamentos
	Municipios Quindío
	Páramo Los Nevados Quindío
	PNN Los Nevados Quindío
	Predial Quindío
	V_Boquia



Ubicación predio V. Boquia

Escala: 1:6.500

Coordinate System: MAGNA-SIRGAS Origen-Nacional
 Projection: Transverse Mercator
 Datum: MAGNA
 False Easting: 5,000,000.0000
 False Northing: 2,000,000.0000
 Central Meridian: -73.0000
 Scale Factor: 0.9992
 Latitude Of Origin: 4.0000
 Units: Meter

Realizado por:
 Maria Alejandra Carvajal Hermosa
 Profesional contratista
 Subdirección de Gestión Ambiental - CRQ
 2026



Contrato No. 528-2026

ANEXO 11

Ordenar Ver

Detalles



Asistencia
reunión soc
concepto límites
08.05.2026.xlsx ...



Reunión
08-05-2026
2.jpeg



Reunion
08-05-2026.jpeg

Prevencción y vigilancia PNN Nevados (Presentando y anotando)



**PARQUES NACIONALES
NATURALES DE COLOMBIA**

**SOCIALIZACIÓN CONCEPTO TÉCNICO
20252400001266 del 05-08-2025
PRECISIÓN DE LÍMITES
PARQUE NACIONAL NATURAL LOS
NEVADOS**

Diego Arias Vargas – Profesional GGCI
diego.arias@parquesnacionales.gov.co
Juan David Castaño
Contratista DTAO
tecnico@dtao@parquesnacionales.gov.co
Betty Rocío Pedraza Suárez
Líder Prevencción, vigilancia y Control PNN Los Nevados
prevencionyvigilancia.nevados@parquesnacionales.gov.co

07-Mayo-2025



Prevencción ...

Mayra Aleja...

16 más

Maria Aleja...

Personas

- FABIAN MAURICIO SOL...
- Fireflies.ai Notetaker Re...
- Julian noreña
- Lady Brigiet Prieto Mog...
- Luisa F Lopez
- Mayra Alejandra Pelaez ...
- Nayerli Angulo
- Prevencción y vigilanda ...
Anfitrión de la reunión

9:18 a.m. | pfz-ujxu-ree


Prevencción y vigilancia PNN Nevados



Prevencción y vigilancia PNN Nevados



TOMMY ALBERTO RAMIREZ MUÑOZ




Betty Rocío Pedraza Suárez



Sandra Lorena Giraldo Salazar - DTAO



Fireflies.ai Notetaker Restauració...



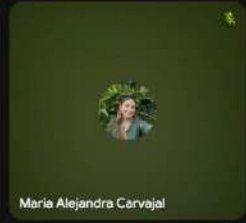
Sergio Villanueva Bustos



Mayra Alejandra Pelaez Avila



3 más



Maria Alejandra Carvajal

9:01 a.m. | pfz-ujxu-ree

Contrato No. 528-2026

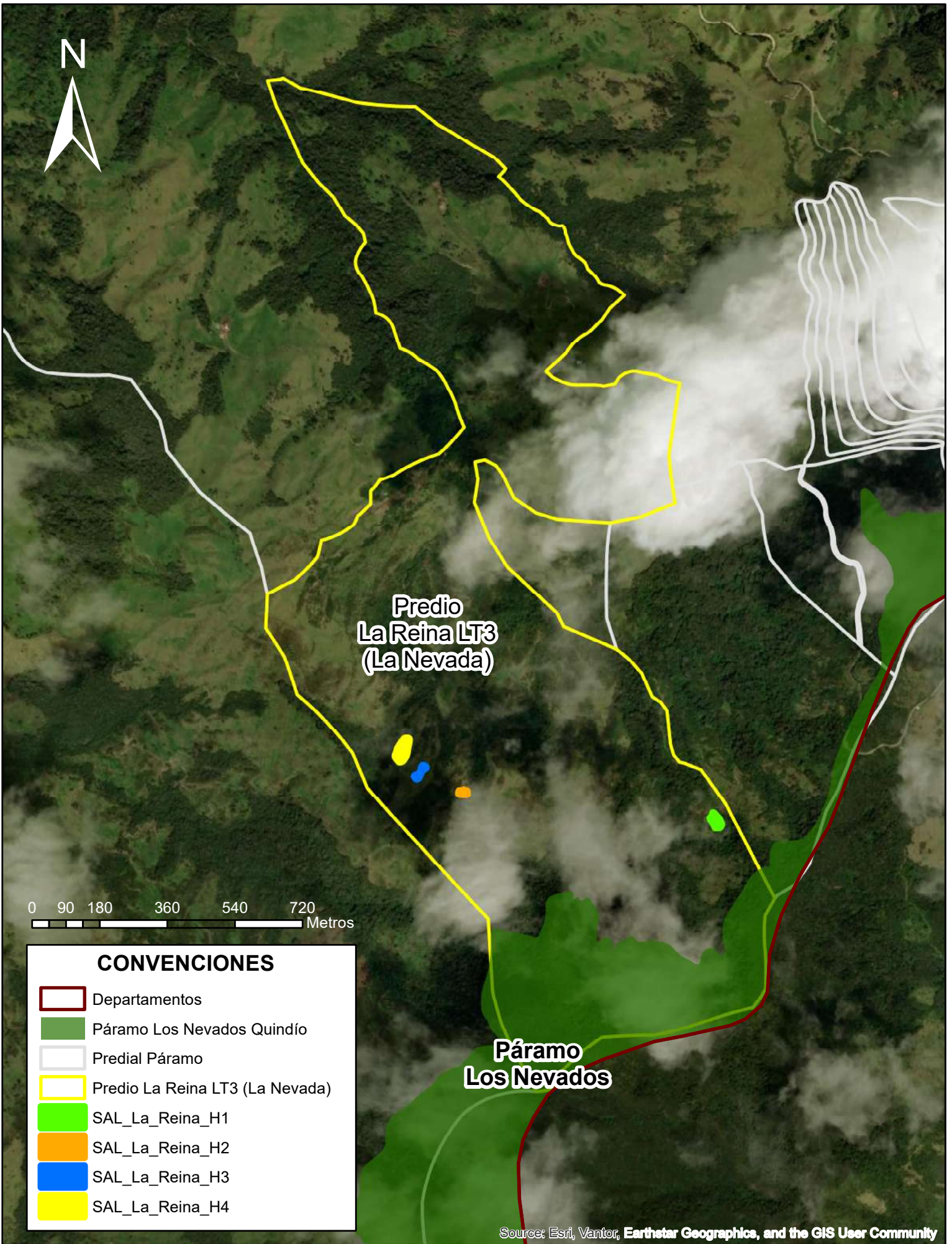
ANEXO 12



SHAPES












La Reina LT3 (La Nevada).pdf



Predio
La Reina LT3
(La Nevada)

Páramo
Los Nevados



CONVENCIONES	
	Departamentos
	Páramo Los Nevados Quindío
	Predial Páramo
	Predio La Reina LT3 (La Nevada)
	SAL_La_Reina_H1
	SAL_La_Reina_H2
	SAL_La_Reina_H3
	SAL_La_Reina_H4