

**ALCALDIA DE POPAYAN**

F-GC-CT-08

INFORME DE EJECUCION Y SUPERVISIÓN CONTRACTUAL

Versión: 05

Página 1 de 8

20261900337783**INFORMACIÓN GENERAL.**

Número de contrato: 20261800017057	Fecha de radicación: 03 de junio de 2026	Número de Radicación: 20261900337783
Fecha del Acta de inicio: 02/02/2026	Plazo del contrato: 01/06/2026	Periodo del Informe comprendido
		Desde: 02 / 05 / 2026
		Hasta: 01 / 06 / 2026
Objeto: PRESTAR LOS SERVICIOS PROFESIONALES A LA SECRETARÍA DE PLANEACIÓN BRINDANDO APOYO EN LOS PROCESOS DE EDICIÓN, ESTRUCTURACIÓN Y ACTUALIZACIÓN DE LA INFORMACIÓN GEOESPACIAL Y ALFANUMÉRICA DEL MUNICIPIO DE POPAYÁN EN SUS COMPONENTES GEOGRÁFICO, CARTOGRÁFICO Y CATASTRAL PARA EL FORTALECIMIENTO DE LOS SISTEMAS DE INFORMACIÓN GEOGRÁFICA EN EL MARCO DEL PROYECTO FORTALECIMIENTO A LA PLANIFICACIÓN Y GESTIÓN DE LOS SISTEMAS DE INFORMACIÓN DE LA SECRETARÍA DE PLANEACIÓN MUNICIPAL DE POPAYÁN		
Supervisor y/o Interventor: DIEGO RAFAEL CHÁVEZ		
Nombre o razón social del contratista: NICOLÁS ERNESTO MUÑOZ		C.C.-N.I.T.: 83043893
Dirección: Carrera 1BE #11-00. Bloques de Moscopan. Bloque A6 Apartamento 403		Teléfonos: 3148530167

Informe parcial X

Informe Final _____

OBLIGACIONES O ACTIVIDADES CONTRACTUALES	DESCRIPCIÓN DE ACTIVIDADES REALIZADAS	ANEXOS
1. Brindar apoyo profesional en la edición y estructuración de la información geográfica, cartográfica y catastral necesaria para los procesos de gestión territorial del municipio de Popayán.	<p>1. Se modificó la base de datos FLAH.gdb con la información de los asentamientos caracterizados el presente año.</p> <p>La base consta de los siguientes elementos:</p> <ul style="list-style-type: none"> ▣ FLAH.gdb <ul style="list-style-type: none"> ▣ A_BASE <ul style="list-style-type: none"> ▣ Barrios ▣ Drenaje_Doble ▣ Drenaje_Sencillo ▣ Limite_Comunas ▣ Limite_Corregimientos ▣ Limite_MPIO_IGAC_Popayán ▣ Limite_Veredal_2002 ▣ Perimetro_Urbano_POT_2002 ▣ B_ASENTAMIENTOS <ul style="list-style-type: none"> ▣ Asentamientos ▣ Asentamientos_Predios ▣ Asentamientos_Legalizados ▣ Asociaciones_Vivienda_Planeacion ▣ C_CARACTERIZACIONES <ul style="list-style-type: none"> ▣ Base_Asentamientos ▣ D_RIESGOS <ul style="list-style-type: none"> ▣ Amenaza_MM_2K ▣ Amenaza_MM_Popayan_Rural ▣ Amenaza_MM_Popayan_Urbano ▣ R33A_Inundaciones ▣ U17_INUNDACIONES_Ajus ▣ F_NORMATIVA <ul style="list-style-type: none"> ▣ R28_Cobertura_y_Uso ▣ R30_Unidades_de_Paisaje ▣ R31_Uso_Potencial ▣ U_23_INTERES_AMBIENTAL_Ajus ▣ U_23_INTERES_AMBIENTAL3_Ajus ▣ U13_USO_PROYECTADO_Ajus ▣ U15_EXPANSION_Ajus ▣ U18_VIAL_Ajus ▣ F_TENENCIA_DE_LA_TIERRA <ul style="list-style-type: none"> ▣ Equipamiento_Urbano ▣ Espacio_Público <p>Se realizaron las siguientes modificaciones:</p> <ul style="list-style-type: none"> • Se generó nuevo polígono para el asentamiento Estrella Roja • Se generó nuevo polígono para el asentamiento Hogar Digno Hogar y ANUC • Se actualizaron observaciones para el asentamiento Juan Pablo II 	1 GDB



20261900337763

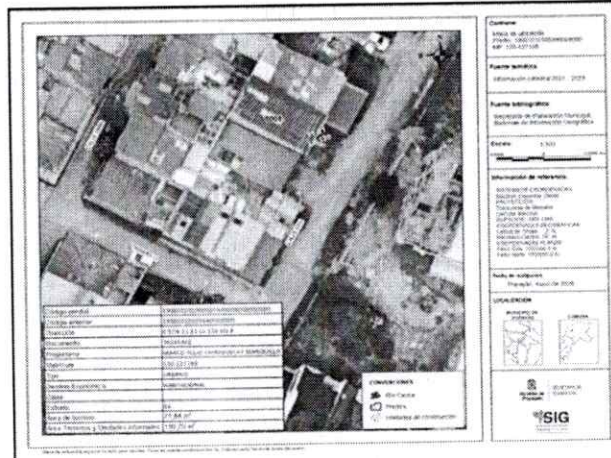
	<ul style="list-style-type: none"> • Se actualizaron observaciones para el asentamiento Juan Pablo II • Fue necesario eliminar dos polígonos caracterizados previamente como "El Tunel Bajo" e incluir nuevos para en conjunto crear el asentamiento "Palmares del sur" • Se generó nuevo polígono para el asentamiento "Policarpa Salavarrieta Tejido Popular Conectiva" <p>Finalmente, se verificaron metadatos para la base</p> <p>En la siguiente ruta del repositorio se encuentra una copia de la base: Z:\05_ENTREGABLES\19_Nicolas Munoz\GDB\2026\Asentamientos</p>	
<p>2. Brindar apoyo profesional en la revisión de la información geográfica, cartográfica y catastral para los procesos de gestión territorial en sus diferentes componentes.</p>	<p>1. Se revisó la base de datos FLAH.gdb modificada con la información de los asentamientos caracterizados el presente año.</p> <p>La base consta de los siguientes elementos:</p> <ul style="list-style-type: none"> FLAH.gdb <ul style="list-style-type: none"> A_BASE <ul style="list-style-type: none"> Barrios Drenaje_Doble Drenaje_Sencillo Limite_Comunas Limite_Corregimientos Limite_MPIO_IGAC_Popayan Limite_Veredal_2002 Perimetro_Urbano_POT_2002 B_ASENTAMIENTOS <ul style="list-style-type: none"> Asentamientos Asentamientos_Predios Asentamientos_Legalizados Asociaciones_Vivienda_Planeacion C_CARACTERIZACIONES <ul style="list-style-type: none"> Base_Asentamientos D_RIESGOS <ul style="list-style-type: none"> Amenaza_MM_2K Amenaza_MM_Popayan_Rural Amenaza_MM_Popayan_Urbano R33A_Inundaciones U17_INUNDACIONES_Ajus E_NORMATIVA <ul style="list-style-type: none"> R28_Cobertura_y_Uso R30_Unidades_de_Paisaje R31_Uso_Potencial U_23_INTERES_AMBIENTAL_Ajus U_23_INTERES_AMBIENTAL3_Ajus U13_USO_PROYECTADO_Ajus U15_EXPANSION_Ajus U18_VIAL_Ajus F_TENENCIA_DE_LA_TIERRA <ul style="list-style-type: none"> Equipamiento_Urbano Espacio_Publico <p>Se realizaron las siguientes modificaciones:</p> <ul style="list-style-type: none"> • Se generó nuevo polígono para el asentamiento Estrella Roja • Se generó nuevo polígono para el asentamiento Hogar Digno Hogar y ANUC • Se actualizaron observaciones para el asentamiento Juan Pablo II • Fue necesario eliminar dos polígonos caracterizados previamente como "El Tunel Bajo" e incluir nuevos para en conjunto crear el asentamiento "Palmares del sur" • Se generó nuevo polígono para el asentamiento "Policarpa Salavarrieta Tejido Popular Conectiva" <p>Finalmente, se verificaron metadatos para la base</p> <p>En la siguiente ruta del repositorio se encuentra una copia de la base: Z:\05_ENTREGABLES\19_Nicolas Munoz\GDB\2026\Asentamientos</p>	<p>1 GDB</p>



20261900337763

3. Brindar apoyo en la realización y actualización de las salidas gráficas convencionales, generadas a partir de las Bases de Datos Geográficas del Municipio, de acuerdo con el formato aprobado para tal fin, para los distintos procesos de gestión territorial del Municipio de Popayán.

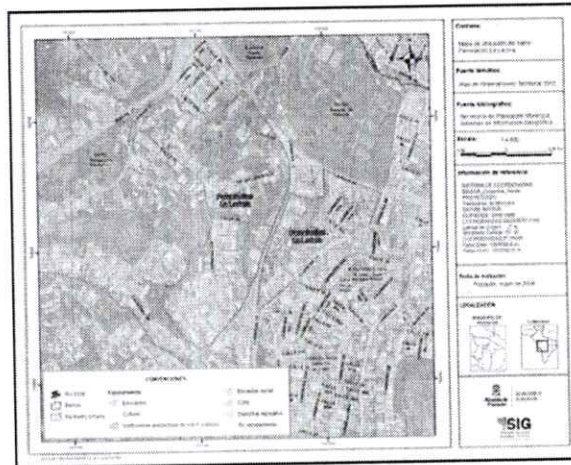
1. Se generó salida gráfica en formato PDF del predio con matrícula 120-127199 solicitada para dar respuesta a requerimiento por parte del área de nomenclatura de esta misma secretaría.



1 salida gráfica

La información se dispuso en el siguiente enlace al repositorio:
[Z:\05 ENTREGABLES\19_Nicolas Munoz\PDF\2026](#)

1. Se generó salida gráfica en formato PDF del Barrio Parcelación La Ladera, solicitada por parte del programa Popayán más solidaria.



1 salida gráfica

La información se dispuso en el siguiente enlace al repositorio:
[Z:\05 ENTREGABLES\19_Nicolas Munoz\PDF\2026](#)


4. Brindar apoyo profesional en el análisis, procesamiento y validación de la información catastral del Municipio de

1. Se validó y se brindó información de consultas a personal (de planta y contratistas) que contribuye al proceso de gestión territorial del municipio de Popayán
2. Se brindó apoyo al área de nomenclatura de la Secretaría de Planeación, con ubicación de predios indicados por el encargado

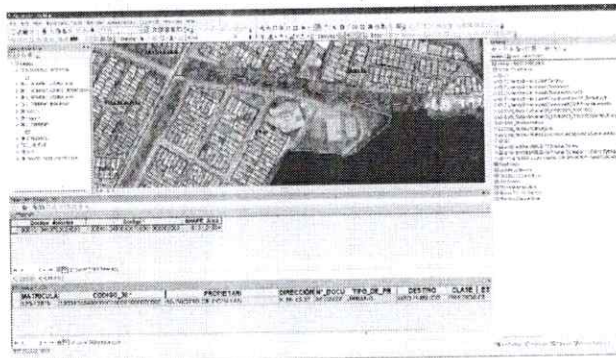


20261900337763

Popayán, entrega de forma geoespacial y alfanumérica, para la atención de consultas catastrales por las diferentes áreas institucionales, internas y externas; así como el soporte a los procesos de gestión territorial.



3. Se realizó identificación de predios presentes o no en las Áreas de Tratamiento Especial (ATE), solicitado por la Secretaria de Planeación



4. Se validó y se brindó información de consultas, a público en general, de ubicación y características de predios por referencia catastral o matrícula inmobiliaria.

1. Se entregó información para dar respuesta al Derecho de Petición y los radicados 20261150248182, 20251150532692 y 20261150248012

La carpeta comprimida "CAPAS SOLICITADAS.ZIP" contiene las siguientes capas:

- ☑ CAPAS SOLICITADAS
 - ☑ Barrios.shp
 - ☑ Equipamiento_Urbano.shp
 - ☑ Infra_Vial_Municipal.shp
 - ☑ Limite_Comunas.shp
 - ☑ Limite_MPIO_IGAC_Popayán.shp
 - ☑ Perimetro_Urbano_POT_2002.shp
 - ☑ U_MANZANA.shp
 - ☑ U_NOMENCLATURA_VIAL.shp
 - ☑ U13_USO_PROYECTADO.shp

5. Brindar apoyo en la proyección de respuesta de manera oportuna a las PQRS relacionadas con el sistema de información geográfico municipal de acuerdo a la normatividad vigente.

La información se dispone en el siguiente link al repositorio:
Z:\05_ENTREGABLES\19_Nicolas Munoz\RTA OFICIOS\2026\RTA DERECHO DE PETICION - SOLICITUD DE ENTREGA DIRECTA DE INFORMACION DEL POT

1 documento ODT y 1 carpeta .ZIP



20261900337763

Coordenadas:
Mapa de Ubicación
Proyecto: 1000/0000000000000000
KBR: 130, 227, 966

Fuente semántica:
Información espacial DGT - 2017

Fuente bibliográfica:
Secretaría de Planeación Municipal,
Sistema de Información Geográfica

Escala: 1:5000

Información de referencia:
SISTEMA DE COORDENADAS:
Sistema Geocéntrico
PROYECTIVO:
Proyección de Mercator
DATUM:
Datum de Bogotá (1956)
ELEVACION:
Datum de Bogotá (1956)
PROYECTIVO:
Datum de Bogotá (1956)
PROYECTIVO:
Datum de Bogotá (1956)

Fecha de realización:
Proyecto: mayo de 2016

LOCALIZACIÓN:
Municipio de Popayán

Observaciones:
• Muestra
• Perfil
• Contacto información

SIG

En el siguiente enlace al repositorio se encuentra una copia del archivo:
Z:\05_ENTREGABLES\19_Nicolas Munoz\PDF\2026

Se presenta el cuarto informe mensual (informe parcial) de actividades realizadas

No. De informe	Periodo
1	02/02/2026 – 01/03/2026
2	02/03/2026 – 01/04/2026
3	02/04/2026 – 01/05/2026
4	02/05/2026 – 01/06/2026

OBSERVACIONES

POR PARTE DEL CONTRATISTA:

POR PARTE DEL SUPERVISOR:

[Handwritten signature]
FIRMA CONTRATISTA

CUMPLIMIENTO Y/O RECIBIDO A SATISFACCIÓN

El Supervisor, dando cumplimiento a los Artículos 83 y 84 de la Ley 1474 de 2011 certifica que el Contratista ha cumplido cabalmente con el objeto contractual desarrollando las actividades descritas anteriormente, dentro del periodo de tiempo comprendido entre el **02/05/2026 – 01/06/2026** y cumpliendo con el pago al Sistema de Seguridad Social, y por lo que se procede a la elaboración del acta de pago parcial ___ y/o final_x_, para el trámite de pago.

[Handwritten signature]
FIRMA SUPERVISOR
DIEGO RAFAEL CHAVEZ

FIRMA APOYO A LA SUPERVISIÓN
(SI APLICA)



ALCALDIA DE POPAYAN

F-GC-CT-08

INFORME DE EJECUCION Y SUPERVISIÓN CONTRACTUAL

Versión: 05

Página 8 de 8

20261900337763

Nota: En caso que el contratista presente un informe de actividades en formato externo, el supervisor del contrato deberá diligenciar este documento trasladando la información del informe presentado por el contratista indicando el número de radicado y el número de folios.

DOCUMENTOS ANEXOS

No. FOLIOS, CD'S, DVD'S

CONSTANCIA DE RECEPCION DE DOCUMENTOS QUE CONFORMAN EL EXPEDIENTE CONTRACTUAL DE LA UNIDAD ADMINISTRATIVA CONTRATANTE, PARA TRÁMITE DE PAGO.

Yo, Yolimar Bravo, recibo a los 4 días del mes de 6 del año 26 los documentos anteriormente descritos, los cuales pasan a ser parte del expediente contractual.

Firma recibido Personal Archivo de Gestión Oficina Asesora Jurídica.



ALCALDÍA DE POPAYÁN

CONTROL EXPEDIENTE CONTRACTUAL

F-GC-CT-20

Versión: 03

Página 1 de 1

# DE CONTRATO O CONVENIO:	20261800017057	# INFORME: 4
DEPENDENCIA CONTRATANTE:	SECRETARÍA DE PLANEACIÓN	
CONTRATISTA / CONVENIANTE:	NICOLÁS ERNESTO MUÑOZ	
C.C.-N.I.T.: 83.043.893	DIRECCIÓN: Bloques de Moscopan. Bl A6 Ap 403	TELÉFONO: 3148530167
OBJETO DEL CONTRATO: PRESTAR LOS SERVICIOS PROFESIONALES A LA SECRETARÍA DE PLANEACIÓN BRINDANDO APOYO EN LOS PROCESOS DE EDICIÓN, ESTRUCTURACIÓN Y ACTUALIZACIÓN DE LA INFORMACIÓN GEOESPACIAL Y ALFANUMÉRICA DEL MUNICIPIO DE POPAYÁN EN SUS COMPONENTES GEOGRÁFICO, CARTOGRÁFICO Y CATASTRAL PARA EL FORTALECIMIENTO DE LOS SISTEMAS DE INFORMACIÓN GEOGRÁFICA EN EL MARCO DEL PROYECTO FORTALECIMIENTO A LA PLANIFICACIÓN Y GESTIÓN DE LOS SISTEMAS DE INFORMACIÓN DE LA SECRETARÍA DE PLANEACIÓN MUNICIPAL DE POPAYÁN		
SUPERVISOR O INTERVENTOR: DIEGO RAFAEL CHAVEZ		

1. CERTIFICACION DE PUBLICACION EN EL SECOP Y SIA OBSERVA.

IDENTIFICACION DEL PROCESO EN SECOP II:	CO1.SLCNTR.16717094 – MP-SP-CD-263-2026
TIENE GARANTÍAS VIGENTES, ACTUALIZADAS Y PUBLICADAS EN EL SECOP II	SI <input type="checkbox"/> NA <input checked="" type="checkbox"/>
El funcionario / contratista, <u>MABEL GALVIS</u> identificado con CC. <u>34.560.931</u> designado por el secretario o jefe de la Unidad Administrativa, para la administración y registro del SECOP.II , Y El funcionario / contratista, <u>MABEL GALVIS</u> identificado con CC. <u>34.560.931</u> designado por el secretario o jefe de la Unidad Administrativa, para la administración y registro de SIA OBSERVA:	
CERTIFICAN que a la fecha (<u>04/06/26</u>) una vez consultado el SECOP II Y SIA OBSERVA, que el CONTRATISTA en mención, tiene publicados los documentos correspondientes al mes de <u>abril</u> del expediente contractual en las plataformas. Por lo tanto, se otorga visto bueno para continuar con el trámite del pago.	
SIA OBSERVA-SECOP II <u>Revisado</u>	SIA OBSERVA-SECOP II <u>Revisado</u>
FIRMA DEL RESPONSABLE SECOP II	FIRMA DEL RESPONSABLE SIA OBSERVA

2. CERTIFICACIÓN DE ARCHIVO DE GESTIÓN DE LA OFICINA JURÍDICA.

El funcionario/contratista Yolich Arma, identificado con CC 10617000, responsable del control del Archivo de Gestión de la Oficina Asesora Jurídica, CERTIFICA que a la fecha (4/06/26), una vez consultado el expediente físico que reposa en el **Archivo de Gestión de la Oficina Jurídica**, el CONTRATISTA en mención, cuenta con los documentos al día, por lo tanto, se otorga visto bueno para continuar con el trámite del pago.

FIRMA DEL RESPONSABLE Yolich Arma

3. CERTIFICACIÓN DE PQRSD

La secretaria(o) ejecutiva o quien haga sus veces **MARISOL FLÓREZ MONTILLA**, identificada(o), con CC. No **25.277.916**, responsable del control de requerimientos o PQRSD que ingresan a la Unidad Administrativa. CERTIFICA que a la fecha (), el contratista en mención. No presenta requerimientos o PQRSD vencidas o pendientes de trámite o respuesta. De conformidad con lo registrado en el formato de control a PQRSD F-GAC-03 a mi cargo. Por lo anterior se otorga visto bueno para continuar con trámite del pago.

FIRMA DEL RESPONSABLE Marisol Flórez Montilla
SECRETARÍA EJECUTIVA
Secretaría de Planeación