

SECRETARIA DE AMBIENTE
INFORME CONTRATISTA

FECHA: 10/06/2026	CONTRATISTA: CARLOS ANDRES SANCHEZ MEDINA	CONTRATO: 1078 DEL 28/01/2026																								
INFORME N°4																										
OBJETO: FORTALECER LA CUSTODIA DE LOS PREDIOS EN EL MUNICIPIO DE ACACIAS EN LAS VEREDAS FRESCOS VALLE Y SAN CRISTOBAL; ADQUIRIDOS POR EL DEPARTAMENTO DEL META, EN EL MARCO DEL ARTICULO 111 DE LA LEY 99 DE 1993, PARA LA CONSERVACIÓN DE ECOSISTEMAS ESTRATÉGICOS DE RECARGA HÍDRICA.																										
PERIODO DEL INFORME: DEL 03/05/2026 AL 02/06/2026	SUPERVISOR: JUAN MANUEL GONZÁLEZ CHÁVEZ																									
DESARROLLO ACTIVIDADES DEL CONTRATO																										
<p>La Esperanza</p> <p>1. Contribuir en la recolección de la información de los presidentes de las juntas de acción comunal de las Vereda San Cristóbal y asistir a las reuniones que sea invitados por las mismas, para lo cual anexara copia de la planilla de asistencia de la junta.</p> <p>Para el cumplimiento de esta actividad relaciono el nombre y el número telefónico de los presidentes de la junta de acción comunal de la vereda San Cristóbal Municipio de Acacias.</p> <table border="1"> <thead> <tr> <th>Nombre</th> <th>Teléfono</th> <th>Vereda</th> </tr> </thead> <tbody> <tr> <td>MARIELA</td> <td>3124458410</td> <td>SAN CRISTOBAL</td> </tr> </tbody> </table> <p style="text-align: center;">Tabla de especificaciones del predio</p> <table border="1"> <thead> <tr> <th colspan="2">DATOS Y UBICACIÓN DEL PREDIO</th> </tr> </thead> <tbody> <tr> <td>NOMBRE DEL PREDIO</td> <td>LA ESPERANZA</td> </tr> <tr> <td>CUENCA ABASTECEDORA</td> <td>QUEBRADA LAS BLANCAS</td> </tr> <tr> <td>AREA</td> <td>8.84 HECTAREAS</td> </tr> <tr> <td>CODIGO PREDIAL</td> <td>50006000100220017000</td> </tr> <tr> <td>MATRICULA INMOBILIARIA</td> <td>232-13368</td> </tr> <tr> <td>No. DE ESCRITURA</td> <td>4268</td> </tr> <tr> <td>VEREDA</td> <td>SAN CRISTOBAL</td> </tr> <tr> <td>MUNICIPIO</td> <td>ACACIAS</td> </tr> </tbody> </table> <p>2. Realizar dos (2) visitas al mes, cada una con un intervalo de quince (15) días, dentro de cada periodo de ejecución, al predio la Esperanza según Matricula Inmobiliaria 232-13368 con Cedula Catastral N° 50006000100220017000 ubicado en la vereda SAN CRISTOBAL, en el municipio de Acacias, la cual debe estar soportada cada una con un registro fotográfico que contenga la fecha, hora y coordenada del recorrido realizando durante la visita, haciendo uso de las diferentes herramientas móviles”.</p>			Nombre	Teléfono	Vereda	MARIELA	3124458410	SAN CRISTOBAL	DATOS Y UBICACIÓN DEL PREDIO		NOMBRE DEL PREDIO	LA ESPERANZA	CUENCA ABASTECEDORA	QUEBRADA LAS BLANCAS	AREA	8.84 HECTAREAS	CODIGO PREDIAL	50006000100220017000	MATRICULA INMOBILIARIA	232-13368	No. DE ESCRITURA	4268	VEREDA	SAN CRISTOBAL	MUNICIPIO	ACACIAS
Nombre	Teléfono	Vereda																								
MARIELA	3124458410	SAN CRISTOBAL																								
DATOS Y UBICACIÓN DEL PREDIO																										
NOMBRE DEL PREDIO	LA ESPERANZA																									
CUENCA ABASTECEDORA	QUEBRADA LAS BLANCAS																									
AREA	8.84 HECTAREAS																									
CODIGO PREDIAL	50006000100220017000																									
MATRICULA INMOBILIARIA	232-13368																									
No. DE ESCRITURA	4268																									
VEREDA	SAN CRISTOBAL																									
MUNICIPIO	ACACIAS																									

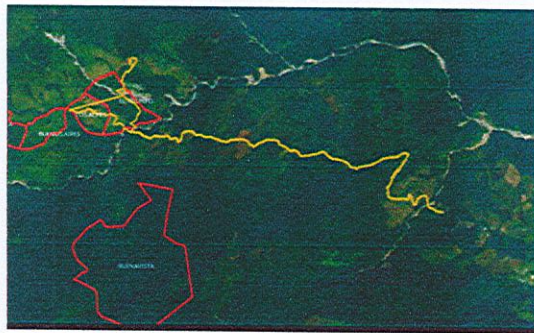
Primera Visita la Esperanza

ibc ESTADO ACTUAL DE LA VALLA Buena

FOTOGRAFIA DE LA VALLA



1778415157848.jpg



Segunda Visita "

No se pudo realizar la visita segunda visita al predio de la Esperanza según Matricula Inmobiliaria 232-13368 con Cedula Catastral N° 50006000100220017000 ubicado en la vereda SAN CRISTOBAL, en el municipio de Acacias. Se realizaron en varias ocasiones visitas a la vereda San Cristóbal con el propósito de efectuar las actividades de vigilancia e inspección de los predios programados. Sin embargo, debido a las condiciones climáticas adversas generadas por las fuertes lluvias, no fue posible completar el recorrido establecido.

Durante las jornadas de campo se evidenció un incremento significativo en el caudal de los ríos y caños que deben ser atravesados para acceder a la zona objeto de inspección. En particular, el primer caño presentaba un nivel de agua y una corriente que representaban un riesgo para la integridad física personal, impidiendo la continuidad del desplazamiento.

3. Reportar la presencia de personas que desarrollen actividades agropecuarias y/o aprovechamiento ilegal de fauna y flora, quema o tala en las áreas de terreno objeto de custodia, con el fin de tomar las medidas pertinentes y acompañar la gestión legal con los entes respectivos.

SECRETARIA DE AMBIENTE INFORME CONTRATISTA

No se evidencio durante el recorrido del Predio, Actividades agropecuarias y/o aprovechamiento ilegal de fauna y flora, quema o tala en las áreas de terreno objeto de custodia.

4. Reportar el estado referente a cercas en los linderos y estados de las vallas informativas de los predios.

Se observa visualmente que las cercas y el estado de las vallas informativas del predio la esperanza se encuentra en un perfecto estado.

5. Acompañar las actividades complementarias impulsadas y desarrolladas por la secretaria de Ambiente, incluyendo el apoyo mensual a las labores de producción de plántulas en el vivero departamental, así como aquellas funciones adicionales que sean asignadas por el supervisor dentro del objeto contractual.

Se realizo el apoyo mensual a las labores de producción de plántulas en el vivero departamental, así como aquellas funciones adicionales que sean asignadas por el supervisor dentro del objeto contractual.

Contribuir en la recolección de la información de los presidentes de las juntas de acción comunal de las Vereda San Cristóbal y asistir a las reuniones que sea invitados por las mismas, para lo cual anexara copia de la planilla de asistencia de la junta.

Para el cumplimiento de esta actividad relaciono el nombre y el número telefónico de los presidentes de la junta de acción comunal de la vereda San Cristóbal Municipio de Acacias.

Nombre	Teléfono	Vereda
MARIELA	3124458410	SAN CRISTOBAL

Tabla de especificaciones del predio

DATOS Y UBICACIÓN DEL PREDIO	
NOMBRE DEL PREDIO	BUIENOS AIRES
CUENCA ABASTECEDORA	QUEBRADA LAS BLANCAS
AREA	9,74.H/AS
CODIGO PREDIAL	50006000100220007000
MATRICULA INMOBILIARIA	332-12721
No. DE ESCRITURA	2337
VEREDA	SAN CRISTOBAL
MUNICIPIO	ACACIAS

1. Realizar dos (2) visitas al mes, cada una con un intervalo de quince (15) días, dentro de cada periodo de ejecución, al predio la Buenos Aires según Matricula Inmobiliaria 332-12721 con Cedula Catastral N° 50006000100220007000 ubicado en la vereda SAN CRISTOBAL, en el municipio de Acacias, la cual debe estar soportada cada una con un registro fotográfico que contenga la fecha, hora y coordenada del recorrido realizando durante la visita, haciendo uso de las diferentes herramientas móviles".

Se realizo la visita al predio del predio de Buenos Aires según Matricula Inmobiliaria 332-12721 con Cedula Catastral N° 50006000100220007000 ubicado en la vereda SAN CRISTOBAL, en el

SECRETARIA DE AMBIENTE
INFORME CONTRATISTA

municipio de Acacias, en el municipio de Acacias, para ello se utilizaron las herramientas móviles, soportada cada una con un registro fotográfico que contenga la fecha, hora y coordenada del recorrido realizando durante la visita.

Primera visita 2026

abc

ESTADO ACTUAL DE LA VALLA

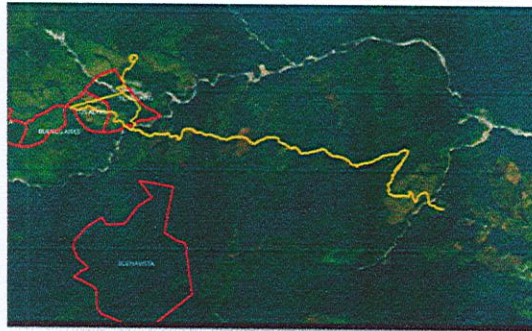
Buena

img

FOTOGRAFIA DE LA VALLA



1778417137933.jpg



Segunda Visita

Se realizaron en varias ocasiones visitas a la vereda San Cristóbal con el propósito de efectuar las actividades de vigilancia e inspección de los predios programados. Sin embargo, debido a las condiciones climáticas adversas generadas por las fuertes lluvias, no fue posible completar el recorrido establecido.

Durante las jornadas de campo se evidenció un incremento significativo en el caudal de los ríos y caños que deben ser atravesados para acceder a la zona objeto de inspección. En particular, el primer caño presentaba un nivel de agua y una corriente que representaban un riesgo para la integridad física personal, impidiendo la continuidad del desplazamiento.

2. Reportar la presencia de personas que desarrollen actividades agropecuarias y/o aprovechamiento ilegal de fauna y flora, quema o tala en las áreas de terreno objeto de custodia, con el fin de tomar las medidas pertinentes y acompañar la gestión legal con los entes respectivos.

No se evidenció de manera ocular ninguna alteración, daño ambiental o aprovechamiento de recursos naturales dentro del predio evaluado. Asimismo, no se observaron actividades relacionadas con la tala de árboles, ni indicios de invasión, ocupación del terreno, presencia de ganado o desarrollo de construcciones.

SECRETARIA DE AMBIENTE INFORME CONTRATISTA

En consecuencia, no se identificaron prácticas de aprovechamiento forestal, ya sean de tipo legal, ilegal, selectivo o masivo, ni actividades con fines de extracción de madera, expansión agrícola o construcción.

De igual manera, no se evidencian impactos ambientales asociados, ni ha sido necesario implementar medidas de mitigación como reforestación o manejo sostenible, dado el buen estado de conservación del área inspeccionada.

3. Reportar el estado referente a cercas en los linderos y estados de las vallas informativas de los predios.

No se evidenció de manera visual ninguna alteración en el estado de las cercas ubicadas en los linderos, ni en las condiciones de las vallas informativas de los predios, las cuales se encuentran en adecuado estado de conservación.

- 5 Acompañar las actividades complementarias impulsadas y desarrolladas por la secretaria de Ambiente, incluyendo el apoyo mensual a las labores de producción de plántulas en el vivero departamental, así como aquellas funciones adicionales que sean asignadas por el supervisor dentro del objeto contractual.

Se realizó el apoyo mensual a las labores de producción de plántulas en el vivero departamental, así como aquellas funciones adicionales que sean asignadas por el supervisor dentro del objeto contractual.

Artículo 3.2.7.5 del Decreto 780 de 2016 modificado por el Decreto 1273 de 2018, en relación con el pago y retención de aportes al Sistema de Seguridad Integral y Parafiscales.

Nota: Esta información debe estar en el informe del contratista

El contratista: CARLOS ANDRES SANCHEZ MEDINA

Concepto	Sí	No	Detalle
1. ¿Ostenta la calidad de pensionado o tiene requisitos cumplidos para la pensión o por disposiciones legales no está obligado a cotizar a pensiones?		X	Si su respuesta es Sí, adjunte certificación.
2. ¿Cotiza por otros ingresos provenientes de vinculación laboral y/o reglamentaria, mesadas pensionales, independiente por cuenta propia u otros contratos?		X	Si su respuesta es Sí, registre el valor del IBC de cada uno de ellos \$ _____ \$ _____
3. ¿La totalidad de los ingresos mensuales son iguales o superiores a cuatro (4) salarios mínimos mensuales legales vigentes, producto de los ingresos provenientes de vinculación laboral y/o reglamentaria, independiente por cuenta propia u otros contratos?		X	
4. ¿El valor total de sus IBC es superior a 4 salarios mínimos mensuales legales vigentes?		X	Si su respuesta es Si, adjuntar el pago del fondo de solidaridad pensional FSP
5. ¿Cotiza por el límite máximo de cotización de veinticinco (25) salarios mínimos mensuales legales?		X	
6. ¿Efectúa aportes por un Ingreso Base de Cotización (IBC) superior al 40% del valor mensualizado del contrato?		X	
7. ¿Pertenece a un Régimen Especial o de Excepción en salud?		X	





DEPARTAMENTO DEL META
NIT. 892.000.148-8


SECRETARIA DE AMBIENTE INFORME CONTRATISTA

8. ¿Cotiza a salud de manera directa a la Entidad Administradora de los Recursos del Sistema General de Seguridad Social en Salud (ADRES) de conformidad con lo establecido por el Artículo 2.1.13?5?	X	
9. ¿Efectúa de forma voluntaria aportes a una Caja de Compensación Familiar?	X	
10. ¿Realiza aportes voluntarios a pensión?	X	

CARLOS ANDRES SANCHEZ MEDINA Contratista Entrega de informe	JUAN MANUEL GONZÁLEZ CHÁVEZ supervisor Recibe informe

Registro de envíos (19 De 170)


	FECHA DE LA VISITA	9 de may. de 2026
abc	NOMBRE DEL VIGIA	Carlos Andres Sanchez Medina
abc	NOMBRE DEL PREDIO QUE VISITA	La Esperanza
	NOMBRE DEL MUNICIPIO	• ACACIAS
abc	NOMBRE DE LA VEREDA	San Cristóbal
abc	ESTADO ACTUAL DE LA VALLA	Buena

 FOTOGRAFIA DE LA VALLA





1778415157848.jpg


abc	EL PREDIO CUENTA CON CERRAMIENTO PERIMERAL	No
abc	EL PREDIO PRESENTA ALGUNA AFECTACION	No

	UBICACION DEL PREDIO	Punto	latitud (x.y °):	longitud (x.y °):	altitud (m):	precisión (m):
		P ₁	4.0092673	-73.8539269	1151.0736083984375	4.832

inicio	2026-05-10T07:11:08.109-05:00
fin	2026-05-10T07:13:27.962-05:00
hoy	
nombre de usuario	
ID del dispositivo	
número de teléfono	
auditoría	
__version__	vt9YCXVbYfkR9wZD5ZG2jr
_id	749792949
instanceID	uuid:958be86d-400f-4d14-b5bc-a2f5185d3d2e
Enviado por	vigias
rootUuid	uuid:958be86d-400f-4d14-b5bc-a2f5185d3d2e

Registro de envíos (18 De 170)

	Respuesta	Respuesta
	FECHA DE LA VISITA	9 de may. de 2026
abc	NOMBRE DEL VIGIA	Carlos Andres Sanchez Medina
abc	NOMBRE DEL PREDIO QUE VISITA	Buenos Aires
	NOMBRE DEL MUNICIPIO	• ACACIAS
abc	NOMBRE DE LA VEREDA	San Cristóbal
abc	ESTADO ACTUAL DE LA VALLA	Buena


 FOTOGRAFIA DE LA VALLA




1778417137933.jpg

abc EL PREDIO CUENTA CON CERRAMIENTO PERIMERAL No

abc EL PREDIO PRESENTA ALGUNA AFECTACION No

	UBICACION DEL PREDIO	Punto	latitud (x.y °):	longitud (x.y °):	altitud (m):	precisión (m):
		P ₁	4.0109779	-73.8498362	1073.8218994140625	4.114

inicio	2026-05-10T07:44:19.724-05:00
fin	2026-05-10T07:46:07.407-05:00
hoy	
nombre de usuario	
ID del dispositivo	
número de teléfono	
auditoría	
__version__	vt9YCXVbYfkR9wZD5ZG2jr
_id	749792972
instanceID	uuid:7ff1bfd0-d981-4c64-b3b3-85f7437a86ed
Enviado por	vigias
rootUuid	uuid:7ff1bfd0-d981-4c64-b3b3-85f7437a86ed

 DEPARTAMENTO DEL META NIT. 892.000.145-0	INFORME DE SUPERVISIÓN	CÓDIGO:	F-BS-23
		VERSIÓN:	5

Villavicencio, 10 de junio de 2026

Doctor(a):
MANUEL JOSE SANCHEZ RODRIGUEZ
 Secretario de Ambiente
 Gobernación del Meta


INFORME DE SUPERVISIÓN

Objetivo del Informe

Mantener informado a mi coordinador(a) sobre las obligaciones del contrato objeto, presentar evidencias de las anomalías ocurrentes en los predios de custodia, cuidar y preservar los predios en custodia.

Contrato No. y Fecha:	1078 del 28/01/2026		
Clase de Contrato:	CONTRATO DE PRESTACIÓN DE SERVICIOS DE APOYO A LA GESTIÓN		
Registro Presupuestal No. y Fecha:	1557 del 29 enero 2026		
Contratista:	CARLOS ANDRES SANCHEZ MEDINA	Nit./c.c.	80.124.305-5
Representante Legal:	N/A	c.c.	N/A
Supervisor: (Insertar filas cuando en el periodo de pago se presenten varios supervisores)	JUAN MANUEL GONZÁLEZ CHÁVEZ	c.c.	17.340.446
Acto administrativo de designación supervisor: No. y Fecha	20000-154 del 03/02/2026		
Objeto:	FORTALECER LA CUSTODIA DE LOS PREDIOS EN EL MUNICIPIO DE ACACIAS EN LAS VEREDAS FRESCOS VALLE Y SAN CRISTOBAL; ADQUIRIDOS POR EL DEPARTAMENTO DEL META, EN EL MARCO DEL ARTICULO 111 DE LA LEY 99 DE 1993, PARA LA CONSERVACIÓN DE ECOSISTEMAS ESTRATÉGICOS DE RECARGA HÍDRICA.		
Valor inicial del contrato: (Letras y Números)	DOCE MILLONES DE PESOS M/CTE (\$12.000.000)		
Término Inicial de Ejecución:	SEIS (06) Meses		
Fecha de Inicio según Acta de Inicio:	03/02/2026	Fecha Finalización según Acta de Inicio:	02/08/2026

Modificaciones (Adiciones, Prórrogas, Suspensiones, Cesiones, Reinicios, Reducciones y Otras)			
Tipo de Modificación	Valor de la Modificación (Cuando Aplique)	Fecha de expedición del documento	Tiempo de Modificación (Cuando Aplique)
N/A	N/A	N/A	N/A
*Si no existen modificaciones diligencie casillas con N/A **Inserte filas si requiere			

 DEPARTAMENTO DEL META NIT. 892.000.148-8	INFORME DE SUPERVISIÓN	CÓDIGO:	F-BS-23
		VERSIÓN:	5

Término Total de Ejecución: (Solo cuando existan modificaciones)	N/A	Fecha Finalización: (Solo cuando existan modificaciones)	N/A
Valor total del contrato +/- las modificaciones: (Solo cuando existan modificaciones) (Letras y Números)	N/A		
*Si no existen modificaciones diligencie casillas con N/A			

Periodo de Pago:	Del	03/05/2026	Al	02/06/2026	
Tipo de Pago:	Anticipo	Parcial	X	Final	No. de Pago 4

Valor Total Autorizado a Pagar (Letras y números Máximo 2 Decimales)	DOS MILLONES DE PESOS M/CTE (\$2.000.000)
--	---

Se me designó como supervisor del contrato objeto de este informe, así para dar cumplimiento al Decreto No. 075 de 2021 por medio de la cual se adopta el Manual de Contratación, Supervisión e Interventoría del Departamento del Meta, me permito informar el desarrollo correspondiente al presente periodo de pago en los siguientes aspectos:

Cumplimiento de los requisitos de ejecución del contrato:

REQUISITOS	Si	No	N/A
Registro Presupuestal	X		
Otorgamiento oportuno de las garantías tanto al inicio como a lo largo de la vida del contrato, de la aprobación de dichas garantías y las demás que correspondan según el contrato y la Ley			X
Existencia de las licencias y/o autorizaciones que se requieran contractual y legalmente para proceder a suscribir el acta de inicio del contrato)			X
Afiliación a Administradora de Riesgos Laborales ARL	X		
Publicaciones en Secop	X		
Publicaciones en SIA Observa	X		
Carpeta física actualizada en la Gerencia de Asuntos Contractuales	X		


Ejecución de las actividades en cumplimiento de las obligaciones específicas en el periodo del informe:

Descripción de las actividades ejecutadas

OBLIGACIÓN	EJECUCIÓN
1. Contribuir en la recolección de la información de los presidentes de las juntas de acción comunal de la Vereda San Cristóbal y asistir a las reuniones que sea invitados por las mismas, para lo cual anexara copia de la planilla de asistencia de la junta.	Para el cumplimiento de esta actividad, el contratista relacionó el nombre y el número telefónico de una habitante de la vereda San Cristóbal del municipio de Acacias, dado que no fue posible establecer contacto con la presidente de la Junta de Acción Comunal. Se le contactó en repetidas ocasiones vía telefónica; sin embargo, no respondió las llamadas y estas fueron dirigidas al buzón de voz.

 DEPARTAMENTO DEL META NIT 892 000 149-8	INFORME DE SUPERVISIÓN	CÓDIGO:	F-BS-23
		VERSIÓN:	5

<p>2. Realizar dos (2) visitas al mes, cada una con un intervalo de quince (15) días, dentro de cada periodo de ejecución, al predio La Esperanza según Matricula Inmobiliaria N°232-13368 con Cedula Catastral N° 50006000100220017000 y, el predio Buenos Aires según Matricula Inmobiliaria N° 332-12721 con Cedula Catastral N° 50006000100220007000 en la vereda San Cristóbal, en el municipio de Acacias Meta, la cual debe estar soportada cada una con un registro fotográfico que contenga la fecha, hora y coordenada del recorrido realizado durante la visita, haciendo uso de las diferentes herramientas móviles”</p>	<p>Para el cumplimiento de esta obligación se realizó la visita a los predios en custodia La Esperanza y Buenos Aires, ubicados en la vereda San Cristóbal del municipio de Acacias, Meta. Esta actividad se encuentra soportada con su respectivo registro fotográfico, el cual contiene la fecha, hora y coordenadas del recorrido realizado durante la visita, haciendo uso de diferentes herramientas móviles.</p> <p>Se realizaron las siguientes visitas:</p> <p>Primera visita día 09 de mayo de 2026. Se llevó a cabo la visita técnica a los predios, haciendo uso de la plataforma Kobo como herramienta para la recolección de información. Durante la actividad, se diligenció el formulario establecido y se registró la correspondiente evidencia fotográfica como soporte de la inspección realizada.</p> <p>Predio la Esperanza Predio Buenos Aires</p> <p>Segunda visita</p> <p>Se realizaron en varias ocasiones visitas a la vereda San Cristóbal con el propósito de efectuar las actividades de vigilancia e inspección de los predios programados. Sin embargo, debido a las condiciones climáticas adversas generadas por las fuertes lluvias, no fue posible completar el recorrido establecido.</p> <p>Durante las jornadas de campo se evidenció un incremento significativo en el caudal de los ríos y caños que deben ser atravesados para acceder a la zona objeto de inspección. En particular, el primer caño presentaba un nivel de agua y una corriente que representaban un riesgo para la integridad física personal, impidiendo la continuidad del desplazamiento.</p>
--	---

 DEPARTAMENTO DEL META NIT. 892.000.149-8	INFORME DE SUPERVISIÓN	CÓDIGO: F-BS-23
		VERSIÓN: 5

	<p>Por lo anterior, el recorrido únicamente pudo realizarse hasta el sector donde finaliza la placa huella de la vereda, sin que fuera posible acceder a los predios pendientes de inspección. En consecuencia, la actividad no pudo ser finalizada y deberá ser reprogramada una vez las condiciones climáticas y de acceso permitan garantizar un desplazamiento seguro.</p>
<p>3. Reportar la presencia de personas que desarrollen actividades agropecuarias y/o aprovechamiento ilegal de fauna y flora, quema o tala en las áreas de terreno objeto de custodia, con el fin de tomar las medidas pertinentes y acompañar la gestión legal con los entes respectivos.</p>	<p>Para el presente período se dio cumplimiento a esta actividad, evidenciando que no se presenta presencia de personas que desarrollen actividades agropecuarias ni aprovechamiento ilegal de fauna y flora, así como tampoco se registran quemas o tala en las áreas del terreno.</p>
<p>4. Reportar el estado referente a cercas en los linderos y estados de las vallas informativas de los predios.</p>	<p>Para el presente período se dio cumplimiento a esta actividad, teniendo en cuenta que se realizaron las visitas a los predios correspondientes y se verificó el estado de las vallas informativas. Los predios visitados fueron: La Esperanza, según Matrícula Inmobiliaria N.º 232-13368 con Cédula Catastral N.º 50006000100220017000, y el predio Buenos Aires, según Matrícula Inmobiliaria N.º 332-12721 con Cédula Catastral N.º 50006000100220007000, ubicados en la vereda San Cristóbal. El cual no presenta ningún daño.</p>
<p>5. Acompañar las actividades complementarias impulsadas y desarrolladas por la secretaria de Ambiente, incluyendo el apoyo mensual a las labores de producción de plántulas en el vivero departamental, así como aquellas funciones adicionales que sean asignadas por el supervisor dentro del objeto contractual.</p>	<p>Para el presente período se realizó la actividad de apoyo mensual a las labores de producción de plántulas en el vivero departamental.</p>



INFORME DE SUPERVISIÓN

CÓDIGO: F-BS-23

VERSIÓN: 5

Evaluación y Reevaluación del Contratista

Rango de Calificación	
Excelente	El contratista superó las especificaciones técnicas establecidas de los productos y/o servicios.
Bueno	El contratista cumplió las especificaciones técnicas establecidas de los productos y/o servicios.
Regular	El contratista en el desarrollo del contrato presentó inconformidades que no son graves, ni se considera que incumplió el mismo.
No Cumple	El contratista en el desarrollo del contrato presentó inconformidades graves y se considera que incumplió el mismo.

Evaluación y Reevaluación del Contratista	Calificación
CUMPLIMIENTO: (Oportunidad en la entrega de los productos y/o servicios; Atención a compromisos adquiridos)	
CALIDAD: (Grado en el que el producto y/o servicio cumple las necesidades y expectativas contractuales)	
COMUNICACIÓN: (Comunicación asertiva durante la ejecución del contrato)	
EVALUACIÓN GENERAL: (Percepción general sobre el producto y/o servicio suministrado)	


Cumplimiento de las Obligaciones de Seguridad Social:

Certifico que verifiqué el cumplimiento del pago de aportes a la seguridad social (salud, pensión y ARL) y parafiscales correspondiente al periodo del presente informe como se establece en el F-BS-16 Certificado del Supervisor Autorizando el Pago.

Certificación de Cumplimiento General

De acuerdo con la información anteriormente suministrada y la contenida en el F-BS-16 Certificado del Supervisor Autorizando el Pago, certifico que durante el periodo objeto de este informe, el contratista cumplió a satisfacción las obligaciones del contrato, y cumplió con el pago del sistema de seguridad social, la cual fue verificada física y documentalmente por el suscrito.

Cordialmente;

Firma:	
Nombre:	JUAN MANUEL GONZÁLEZ CHÁVEZ
Cargo:	Profesional Universitario Supervisor