 <p>Alcaldía de Sácama NIT: 800.103.663-8</p>	<h1>INFORME</h1>	Código	PA-GD-PR-10
		Versión	03
		Fecha	18/12/2017
		Página 1 de 5	



INFORME PARCIAL DE ACTIVIDADES N°5 CONTRATO DE PRESTACIÓN DE SERVICIOS PROFESIONALES AS-CPS-040-2026

Sácama Casanare, 22 de junio de 2026

Ingeniero
Oscar Javier Cuesta Silva
Secretario de Planeación y Obras Públicas
Supervisor del contrato

Asunto: Presentación informe mensual N° 5 de 2026


Cordial saludo,

Con el presente documento se hace entrega a la Supervisión del informe de actividades correspondientes, del periodo comprendido del 19 de mayo al 18 de junio de 2026, en cumplimiento de las obligaciones pactadas en el Contrato de servicios profesionales AS-CPS-040-2026.

DATOS DEL CONTRATANTE	
Contratante:	MUNICIPIO DE SACAMA – CASANARE
Nit:	800103663-8

DATOS DEL CONTRATISTA	
Nombres y Apellidos:	SAMUEL DAVID CRUZ CURBELO
Cedula de Ciudadanía N°:	1.118.566.356 DE YOPAL
Celular:	3212109853
Cuenta Bancaria N°	409124583 Cuenta de Ahorros Banco de Bogotá


INFORMACIÓN DEL CONTRATO	
Modalidad de selección:	Modalidad de Selección por Contratación Directa
Tipo de contrato:	Contrato de Prestación de Servicios Profesionales
Número de contrato:	AS-CPS-040-2026
Objeto:	“PRESTACIÓN DE SERVICIOS PROFESIONALES DE APOYO A LA GESTIÓN EN LA FORMULACIÓN, ESTRUCTURACIÓN, Y SEGUIMIENTO DE PROYECTOS TÉCNICOS Y ADMINISTRATIVOS A CARGO DE LA SECRETARÍA DE PLANEACIÓN Y

 <p>Alcaldía de Sácama</p> <p>NIT: 800.103.663-8</p>	<h1>INFORME</h1>	Código	PA-GD-PR-10
		Versión	03
		Fecha	18/12/2017
		Página 2 de 5	



INFORME PARCIAL DE ACTIVIDADES N°5 CONTRATO DE PRESTACIÓN DE SERVICIOS PROFESIONALES AS-CPS-040-2026

	OBRAS PÚBLICAS DEL MUNICIPIO DE SÁCAMA, CASANARE".
Valor inicial:	\$20.400.000,00 M/CTE
Valor adicional:	No aplica
Valor total:	\$20.400.000,00 M/CTE
Forma de Pago	EL CONTRATANTE, pagará al CONTRATISTA el valor del contrato de acuerdo a su disponibilidad presupuestal y en la siguiente forma: a) Se cancelará Cinco (05) mensualidades, cada una de estas, mes vencido y por la suma de TRES MILLONES CUATROCIENTOS MIL PESOS (\$3.400.000,00) MDA/CTE , cada una previa presentación del informe con visto bueno del supervisor del contrato, y pago a la seguridad social del respectivo mes de conformidad con el decreto 1273 de 2018. UN (01) pago final de TRES MILLONES CUATROCIENTOS MIL PESOS (\$3.400.000,00) MDA/CTE , previa presentación de informe final de ejecución, con visto bueno del supervisor del contrato y suscripción de actas de Terminación y Liquidación por las partes intervinientes, así como su correspondiente pago de seguridad social del respectivo mes.
Certificado Disponibilidad N.º:	20260113006
Registro Presupuestal N.º:	20260119006
Fecha Inicio:	Día (19) de mes (01) del año
Fecha adicional:	No aplica
Fecha de terminación inicial:	Día (18) de mes (07) del año
Fecha de terminación de adicional:	No aplica
Plazo inicial:	Seis (6) meses
Plazo adicional:	No aplica
Meses Ejecutados:	Cinco (05) meses
Valor Ejecutado:	\$17.000.000,00 M/CTE
Valor a Pagar:	\$3.400.000,00 M/CTE
Saldo por Ejecutar	\$3.400.000,00 M/CTE
Estado físico:	Hasta la fecha 18/06/2026. El Contrato de Prestación de Servicios AS-CPS-040-2026 presenta una ejecución del 83,33%, contra una programada de 100% del Total.


 <p>Alcaldía de Sácama</p> <p>NIT: 800.103.663-8</p>	<h1>INFORME</h1>	Código	PA-GD-PR-10
		Versión	03
		Fecha	18/12/2017
		Página 3 de 5	



INFORME PARCIAL DE ACTIVIDADES N°5 CONTRATO DE PRESTACIÓN DE SERVICIOS PROFESIONALES AS-CPS-040-2026

ACTIVIDADES DESARROLLADAS

ACTIVIDAD ESPECIFICA N°1	
<p>Brindar apoyo técnico en la estructuración, formulación, ajuste y actualización de proyectos de la Secretaría de Planeación y Obras Públicas, incluyendo la elaboración y revisión de estudios previos, análisis técnicos, componentes metodológicos, cronogramas, presupuestos y demás documentos necesarios para su viabilización y ejecución.</p>	
ACTIVIDADES REALIZADAS	EVIDENCIAS
<p>Durante el período reportado se apoyó en la elaboración y consolidación de documentación técnica, presupuestal y administrativa requerida para la estructuración integral del proyecto "Construcción del Complejo Deportivo Patinódromo del Municipio de Sácama, Casanare", contribuyendo en la elaboración y estructuración de documentos relacionados con proyectos a cargo de la Secretaría de Planeación y Obras Públicas.</p>	<p>Anexo N°1: Registro Fotográfico</p>
ACTIVIDAD ESPECIFICA N°2	
<p>Realizar seguimiento técnico y apoyar la supervisión de los proyectos ejecutados por la Secretaría de Planeación y Obras Públicas, verificando el avance físico, el cumplimiento de los cronogramas, la correspondencia con los estudios y diseños aprobados y el logro de los objetivos institucionales.</p>	
ACTIVIDADES REALIZADAS	EVIDENCIAS
<p>Durante el período reportado se apoyó con el seguimiento técnico a la supervisión de obra de proyectos de mejoramiento de vivienda, verificando el avance físico, el cumplimiento de los cronogramas, la correspondencia con los estudios y diseños aprobados y el logro de los objetivos institucionales, proyecto ejecutado por la Secretaría de Planeación y Obras Públicas.</p>	<p>Anexo N°1: Registro Fotográfico</p>
ACTIVIDAD ESPECIFICA N°3	
<p>Revisar y validar los informes mensuales y finales presentados por los contratistas bajo la supervisión de la Secretaría de Planeación y Obras Públicas, verificando el cumplimiento de las obligaciones contractuales y la calidad de los productos entregados, como insumo para el trámite de aprobación correspondiente.</p>	
ACTIVIDADES REALIZADAS	EVIDENCIAS
<p>Durante el período reportado se realizó la revisión de los informes mensuales presentados por los contratistas bajo la supervisión de la Secretaría de Planeación y Obras Públicas, verificando el cumplimiento de las obligaciones contractuales y la calidad de los productos entregados, como insumo para el trámite de aprobación correspondiente.</p>	<p>Anexo N°1: Registro Fotográfico</p>
ACTIVIDAD ESPECIFICA N°4	


 <p>Alcaldía de Sácama</p> <p>NIT: 800.103.663-8</p>	<h1>INFORME</h1>	Código	PA-GD-PR-10
		Versión	03
		Fecha	18/12/2017
		Página 4 de 5	



INFORME PARCIAL DE ACTIVIDADES N°5 CONTRATO DE PRESTACIÓN DE SERVICIOS PROFESIONALES AS-CPS-040-2026

Apoyar la elaboración, revisión y actualización de documentos, conceptos e informes técnicos de carácter ambiental asociados a la ejecución de proyectos de obra e infraestructura, garantizando el cumplimiento de los requisitos técnicos, ambientales y administrativos aplicables.

ACTIVIDADES REALIZADAS	EVIDENCIAS
<p>Durante el período reportado se apoyó en la elaboración y consolidación del informe de diagnóstico de daños de la infraestructura de la bocatoma del acueducto urbano, mediante el análisis, verificación y validación de información técnica relacionada con su estado actual y condiciones de operación, realizando análisis de las posibles causas de afectación, riesgos operacionales y efectos sobre el funcionamiento del sistema de captación, de lo cual se obtuvieron observaciones técnicas y recomendaciones preliminares para la rehabilitación y mantenimiento de la infraestructura del sistema de Acueducto.</p>	<p>Anexo N°1: Registro Fotográfico</p>
ACTIVIDAD ESPECIFICA N°5	
<p>Desempeñar las demás actividades que surjan en el ejercicio de sus competencias de acuerdo al objeto del contrato que le sean asignadas por el supervisor del mismo dentro del marco de sus competencias y funciones.</p>	
ACTIVIDADES REALIZADAS	EVIDENCIAS
<p>Durante el período reportado, el día 29 de mayo se participó en webinar "Ley siembra de árboles y su implementación" organizado por XM, empresa operadora del Sistema Interconectado Nacional y administradora del Mercado de Energía Mayorista en Colombia, y que cuenta con soluciones de base tecnológica para la gestión de activos ambientales. Espacio en el que se abordó el marco normativo que impulsa la siembra y conservación de árboles en el país, con énfasis en la Ley 2173 de 2021, que promueve la creación de bosques y estrategias de restauración, y su desarrollo a través de la Resolución 1491 de 2022 y la Resolución 0358 de 2023, las cuales establecen lineamientos técnicos y operativos para su implementación.</p> <p>Así mismo, el día 4 de junio del 2026, se participó en la reunión denominada "Determinantes de Ordenamiento Territorial – Nivel 3: Patrimonio Cultural", liderada por el Ministerio de Cultura de manera virtual. En este espacio se socializaron lineamientos y directrices orientadas a la incorporación de los componentes de patrimonio cultural dentro de los instrumentos de ordenamiento territorial.</p> <p>De otro modo, el día 9 de junio del 2026, se asistió a Jornada técnica sobre Inventarios Viales y su articulación con los Planes de Ordenamiento Territorial (POT), dirigida por el Ministerio de Transporte y sus asesores, espacio que tuvo como propósito capacitar a los equipos técnicos municipales en el diligenciamiento de la metodología para la elaboración</p>	<p>Anexo N°1: Registro Fotográfico</p>


 <p>Alcaldía de Sácama</p> <p>NIT: 800.103.663-8</p>	<h1>INFORME</h1>	Código	PA-GD-PR-10
		Versión	03
		Fecha	18/12/2017
		Página 5 de 5	



INFORME PARCIAL DE ACTIVIDADES N°5 CONTRATO DE PRESTACIÓN DE SERVICIOS PROFESIONALES AS-CPS-040-2026

de los Planes Viales Municipales, el uso de la matriz para la categorización de la red vial de competencia de las entidades territoriales, así como en los lineamientos sobre pasos y accesos urbanos, incluyendo las medidas blandas o robustas que pueden ser implementadas, y resolver las inquietudes que se presenten sobre dichas temáticas.	
ACTIVIDAD ESPECIFICA N°6	
Presentar informes parciales de ejecución del contrato, detallando las actividades desarrolladas, dentro de los cinco (5) días siguientes correspondientes al cobro del acta parcial, o cuando así lo requiera el supervisor del contrato.	
ACTIVIDADES REALIZADAS	EVIDENCIAS
Para el periodo contractual se presenta informe parcial N° 5 periodo comprendido desde 19 de mayo hasta 18 de junio de 2026.	Presente informe con sus anexos en físico.

Sin otro particular se suscribe,




SAMUEL DAVID CRUZ CURBELO
Contratista

Anexos:

- **ANEXO N° 1 REGISTRO FOTOGRAFICO**
- **ANEXO N° 2 PLANILLA DE PAGO DE SEGURIDAD SOCIAL**
- **ANEXO N° 3 FORMATO AUTORIZACIÓN PAGO**


CONSTANCIA: El(a) suscrito(a) supervisor(a) hace constar que, verificadas las actividades relacionadas en el presente Informe y las pactadas en el contrato, se concluye que el contratista ha cumplido con las actividades adquiridas en virtud del mismo.

Aprobó:



OSCAR JAVIER CUESTA SILVA
Supervisor

Revisó:



Nidia Elizabeth López Sotelo
Profesional de apoyo a supervisión
CPS 041 del 2026



Alcaldía de
Sácama

NIT: 800.103.663-8

REGISTRO FOTOGRAFICO



5. INFORMACIÓN DEL PROYECTO.

El proyecto tiene como objetivo la construcción de un complejo deportivo en un área aproximadamente de **1.4 Ha (14021.72m²)**, que estará conformado por:

- Pista de Ruta **344m**.
- Espacio para **SEIS (6)** maquinas biosaludables en **174 m²**
- Cancha cubierta múltiple, graderías y unidades sanitaria **558m²**.
- Pista de patinaje de **216m**
- Parqueadero para vehiculos.


Para el desarrollo de este diseño solo se tendrá en cuenta la información relacionada con los parámetros que definen la estructura de pavimento que compone la pista de ruta, información con referencia a los estudios de topografía, geotecnia y estudios de suelos.

5.1. Estudio Topográfico.

El documento del estudio topográfico se denomina **INFORME DE ESTUDIO TOPOGRÁFICO, PREDIO URBANO DEL MUNICIPIO DE SÁCAMA, CASANARE**, realizado por la empresa **DICO INGENIERIA Y ARQUITECTURA S.A.S**, en el marco del **CONTRATO DE PRESTACIÓN DE SERVICIOS No. 3019 DE 2024**, cuyo objeto es: **REALIZAR LA ADQUISICIÓN DE SERVICIOS COMPLEMENTARIOS A TRAVÉS DE MONTO AGOTABLE POR RESOLUCIÓN DE PRECIOS DE CONSULTORIA DE LA GOBERNACION DE CASANARE PARA LA ESTRUCTURACIÓN DE PROYECTOS EN ETAPA DE PREINVERSIÓN, CONTEMPLADOS EN EL PLAN DE DESARROLLO DEPARTAMENTAL 2024 - 2027 OPORTUNIDADES PARA CASANARE**.



Imagen 3 Planta General del proyecto.
Fuente: INFORME DE ESTUDIO TOPOGRÁFICO, PREDIO URBANO DEL MUNICIPIO DE SÁCAMA, CASANARE



ACTIVIDAD N° 1

DESCRIPCION: Documento diseño estructural del proyecto, "Construcción del Complejo Deportivo Patinódromo del Municipio de Sácama, Casanare".

ACTIVIDAD N° 2

DESCRIPCION: Apoyo con el seguimiento técnico a la supervisión de obra de proyectos de mejoramiento de vivienda.

REVISIÓN INFORMES CONTRATISTAS SACAMA 2026

Nº	CONTRATISTA	MES 1	MES 2	MES 3	MES 4	MES 5	MES 6
1	MARIA FLORENTINA TALACHO BORGANO	APROBADO	APROBADO	APROBADO	APROBADO	APROBADO	APROBADO
2	CAROLIN ROMANA LOURDO NIÑO	APROBADO	APROBADO	APROBADO	APROBADO	APROBADO	APROBADO
3	MARIA LAMARCA COTY HERBERA	APROBADO	APROBADO	APROBADO	APROBADO	APROBADO	APROBADO
4	IVAN MORGANO BARRALAZO	APROBADO	APROBADO	APROBADO	APROBADO	APROBADO	APROBADO
5	EDUAR ALBERTO CASTOR MENENDEZ	APROBADO	APROBADO	APROBADO	APROBADO	APROBADO	APROBADO
6	CARLOS ANDRÉS MENDIETA CARNIVAL	APROBADO	APROBADO	APROBADO	APROBADO	APROBADO	APROBADO
7	GERSON HENRI CARVAL GILLO	APROBADO	APROBADO	APROBADO	APROBADO	APROBADO	APROBADO
8	OSCAR DAVID OJEDA	APROBADO	APROBADO	APROBADO	APROBADO	APROBADO	APROBADO
9	DIOGENES RODRIGUEZ GARZON	APROBADO	APROBADO	APROBADO	APROBADO	APROBADO	APROBADO
10	FEDER BARRERA	APROBADO	APROBADO	APROBADO	APROBADO	APROBADO	APROBADO
11	FEDER SANDRINA RODRIGUEZ	APROBADO	APROBADO	APROBADO	APROBADO	APROBADO	APROBADO
12	EDUARDO GONZALEZ	APROBADO	APROBADO	APROBADO	APROBADO	APROBADO	REVISIÓN 1
13	LIDIA JUDITH FLORES MALABAR	APROBADO	APROBADO	APROBADO	APROBADO	APROBADO	APROBADO
14	OSWALDO DIAZ BARRERA	APROBADO	APROBADO	APROBADO	APROBADO	APROBADO	APROBADO
15	EDUAR ALF JARDIN SOLI DAN	APROBADO	APROBADO	APROBADO	APROBADO	APROBADO	APROBADO
16	IVAN GONZALEZ ALARCON	APROBADO	APROBADO	APROBADO	APROBADO	APROBADO	APROBADO
17	MARCELO RIVERA	APROBADO	APROBADO	APROBADO	APROBADO	APROBADO	APROBADO
18	ENRIK LISBENA TAMAYO	APROBADO	APROBADO	APROBADO	APROBADO	APROBADO	APROBADO
19	SANDRA CAROLINA MORA DONALEZ	APROBADO	APROBADO	APROBADO	APROBADO	APROBADO	APROBADO
20	EDGAR ANTONIO LARA LUISANGAS	APROBADO	APROBADO	APROBADO	APROBADO	APROBADO	APROBADO
21	FEDER BARRERA COTY BARRERA	APROBADO	APROBADO	APROBADO	APROBADO	APROBADO	REVISIÓN 1
22	SIBO BARRERA BARRERA	APROBADO	APROBADO	APROBADO	APROBADO	APROBADO	APROBADO
23	JAYEN JARDIN CARVAL PENA	APROBADO	APROBADO	APROBADO	APROBADO	APROBADO	APROBADO
24	IVAN ALEXANDER BARRERA MORA	APROBADO	APROBADO	APROBADO	APROBADO	APROBADO	APROBADO
25	IVAN BARRERA BARRERA	APROBADO	APROBADO	APROBADO	APROBADO	APROBADO	APROBADO
26	JUAN BARRERA BARRERA	APROBADO	APROBADO	APROBADO	APROBADO	APROBADO	APROBADO

SERVICIO GEOLOGICO COLOMBIANO
Evento Simico - Boletín Actualizado

Este informe es un producto de la actividad de monitoreo y seguimiento de la actividad sísmica en el territorio del departamento de Casanare, en el marco del convenio de cooperación técnica suscrito entre el Servicio Geológico Colombiano y el Gobierno del departamento de Casanare.

El objetivo de este informe es presentar los resultados de la actividad sísmica registrada en el territorio del departamento de Casanare durante el periodo comprendido entre el 1 de enero de 2025 y el 31 de marzo de 2025.

El informe está estructurado de la siguiente manera:

- 1. DESCRIPCIÓN DEL ÁREA ACTUAL (ZONA A MONITOREAR)
- 2. DESCRIPCIÓN DEL ÁREA ACTUAL (ZONA A MONITOREAR)
- 3. DESCRIPCIÓN DEL ÁREA ACTUAL (ZONA A MONITOREAR)
- 4. DESCRIPCIÓN DEL ÁREA ACTUAL (ZONA A MONITOREAR)
- 5. DESCRIPCIÓN DEL ÁREA ACTUAL (ZONA A MONITOREAR)
- 6. DESCRIPCIÓN DEL ÁREA ACTUAL (ZONA A MONITOREAR)
- 7. DESCRIPCIÓN DEL ÁREA ACTUAL (ZONA A MONITOREAR)
- 8. DESCRIPCIÓN DEL ÁREA ACTUAL (ZONA A MONITOREAR)
- 9. DESCRIPCIÓN DEL ÁREA ACTUAL (ZONA A MONITOREAR)
- 10. DESCRIPCIÓN DEL ÁREA ACTUAL (ZONA A MONITOREAR)
- 11. DESCRIPCIÓN DEL ÁREA ACTUAL (ZONA A MONITOREAR)
- 12. DESCRIPCIÓN DEL ÁREA ACTUAL (ZONA A MONITOREAR)
- 13. DESCRIPCIÓN DEL ÁREA ACTUAL (ZONA A MONITOREAR)
- 14. DESCRIPCIÓN DEL ÁREA ACTUAL (ZONA A MONITOREAR)
- 15. DESCRIPCIÓN DEL ÁREA ACTUAL (ZONA A MONITOREAR)
- 16. DESCRIPCIÓN DEL ÁREA ACTUAL (ZONA A MONITOREAR)
- 17. DESCRIPCIÓN DEL ÁREA ACTUAL (ZONA A MONITOREAR)
- 18. DESCRIPCIÓN DEL ÁREA ACTUAL (ZONA A MONITOREAR)
- 19. DESCRIPCIÓN DEL ÁREA ACTUAL (ZONA A MONITOREAR)
- 20. DESCRIPCIÓN DEL ÁREA ACTUAL (ZONA A MONITOREAR)
- 21. DESCRIPCIÓN DEL ÁREA ACTUAL (ZONA A MONITOREAR)
- 22. DESCRIPCIÓN DEL ÁREA ACTUAL (ZONA A MONITOREAR)
- 23. DESCRIPCIÓN DEL ÁREA ACTUAL (ZONA A MONITOREAR)
- 24. DESCRIPCIÓN DEL ÁREA ACTUAL (ZONA A MONITOREAR)
- 25. DESCRIPCIÓN DEL ÁREA ACTUAL (ZONA A MONITOREAR)
- 26. DESCRIPCIÓN DEL ÁREA ACTUAL (ZONA A MONITOREAR)
- 27. DESCRIPCIÓN DEL ÁREA ACTUAL (ZONA A MONITOREAR)
- 28. DESCRIPCIÓN DEL ÁREA ACTUAL (ZONA A MONITOREAR)
- 29. DESCRIPCIÓN DEL ÁREA ACTUAL (ZONA A MONITOREAR)
- 30. DESCRIPCIÓN DEL ÁREA ACTUAL (ZONA A MONITOREAR)

ACTIVIDAD N° 3

DESCRIPCION: Revisión de informes mensuales contratistas Secretaría de Planeación y Obras Públicas.

ACTIVIDAD N° 4

DESCRIPCION: Anexo técnico de la bocatoma de la PTAP Acueducto Municipal.



Alcaldía de
Sácama

NIT: 800.103.663-8

REGISTRO FOTOGRAFICO



¿Qué se modificó?

Se incluyó la vinculación directa del proceso de sustracción con los motivos de utilidad pública e interés social definidos en el artículo 58 de la Ley 388 de 1997.

Procedimiento Técnico: Se incorpora la Resolución 1705 de 2024, que establece nuevos términos de referencia para los estudios técnicos necesarios para solicitar sustracciones.

Cualquier interesado (propietario del predio, mas no el municipio) puede adelantar la solicitud de sustracción en el marco del parágrafo segundo del artículo 2 de la Resolución 1705 de 2024.

El proceso de sustracción es independiente del de revisión y ajuste del POT y no está supeditado a este, por lo que concertar el desarrollo de vivienda campestre o alguna otra actividad diferente a las establecidas en estas zonas sin su debida sustracción no es posible. Al respecto, es oportuno reiterar que no se deben adelantar concertaciones condicionadas.

ANO 2026 MEXONATURAL

Incorporación al POT

Manglar, Reservas Naturales de la Sociedad Civil, Reservas Forestales de Ley 2da de 1959, Ronda Hídrica.

EN S&E	DIAGNÓSTICO	FORMULACIÓN	PDA - PDE
Contiene información sobre el estado actual de los recursos naturales y culturales del territorio, así como sobre las amenazas y riesgos que enfrentan.	Identifica las condiciones actuales de los recursos naturales y culturales del territorio, así como sobre las amenazas y riesgos que enfrentan.	Define las acciones y medidas que se deben tomar para proteger y conservar los recursos naturales y culturales del territorio.	Establece los planes de desarrollo y manejo de los recursos naturales y culturales del territorio.

Biotrust

Moderador:
Francisco Charry
Lider de Innovación XM

Participantes:

María Solange Sánchez
Grupo Nutresa S.A.
Jefe de Sostenibilidad de Nutresa

Luis Leonardo Rojas Beltrán
Federación Colombiana de Municipios - FCM
Director de Políticas Públicas

Iván Darío Melo Cuellar
Secretaría Distrital de Ambiente - SDA
Especialista en Biodiversidad

ACTIVIDAD N° 5

DESCRIPCION: Reunión "Determinantes de Ordenamiento Territorial" con el Ministerio de Cultura.



ACTIVIDAD N° 5

DESCRIPCION: Jornada técnica sobre Inventarios Viales y su articulación con los Planes de Ordenamiento Territorial (POT).

ACTIVIDAD N° 5

DESCRIPCION: Webinar "Ley siembra de árboles y su implementación" organizado por XM.

LISTA ASISTENCIA GENERAL

Fecha: 03 de febrero de 2025
Lugar: Auditorio el Yopo - sede de la Alcaldía de Sacama

No.	NOMBRE COMPLETO	CARGO	SUPERVISOR	COMPROBACIONES	TELÉFONO	FECHA
1	Piero Enrique Cuello	Secretaría	Alcalde	Participación	313 2237047	03/02/25
2	Edna Patricia Arango	Secretaría	Alcalde	Participación	313 2237047	03/02/25
3	Fabian Andres Ruiz F	Secretaría	Alcalde	Participación	313 2237047	03/02/25
4	Johanny E. Cortés E	Secretaría	Alcalde	Participación	313 2237047	03/02/25
5	Abel Alfredo Castano R	Secretaría	Alcalde	Participación	313 2237047	03/02/25
6	Diego Javier Vargas Santos	Secretaría	Alcalde	Participación	313 2237047	03/02/25
7	Juan Carlos Sánchez	Secretaría	Alcalde	Participación	313 2237047	03/02/25
8	Walter Andrés Aguirre	Secretaría	Alcalde	Participación	313 2237047	03/02/25
9	Diego Andrés G	Secretaría	Alcalde	Participación	313 2237047	03/02/25
10	Andrey Chaparro M	Secretaría	Alcalde	Participación	313 2237047	03/02/25
11	Osner Rojas Alvarado	Secretaría	Alcalde	Participación	313 2237047	03/02/25
12	Samuel David Cruz	Secretaría	Alcalde	Participación	313 2237047	03/02/25

ACTIVIDAD N° 5

DESCRIPCION: Jornada técnica sobre Inventarios Viales y su articulación con los Planes de Ordenamiento Territorial (POT).

DOCUMENTO SOPORTE

En adquisiciones efectuadas a sujetos no obligados a expedir factura de venta
Artículo 1.6.1.4.12 del DUR 1625 de 2016

FECHA DE EXPEDICIÓN: 22 de junio de 2026


ENTIDAD CONTRATANTE: Municipio de Sácama Casanare

NIT: 800.103.663-8

CONTRATISTA	SAMUEL DAVID CRUZ CURBELO
C.C	1.118.566.356
VALOR TOTAL A PAGAR	3.400.000
NUMERO DE CUENTA	409124583
TIPO DE CUENTA	CUENTA DE AHORROS
BANCO	BANCO DE BOGOTÁ

CONCEPTO: pago N. 5 cuyo objeto es: "PRESTACIÓN DE SERVICIOS PROFESIONALES DE APOYO A LA GESTIÓN EN LA FORMULACIÓN, ESTRUCTURACIÓN, Y SEGUIMIENTO DE PROYECTOS TÉCNICOS Y ADMINISTRATIVOS A CARGO DE LA SECRETARÍA DE PLANEACIÓN Y OBRAS PÚBLICAS DEL MUNICIPIO DE SÁCAMA, CASANARE".

De acuerdo con lo estipulado en el parágrafo 1° del artículo 4 del Decreto 2271 de 2009, en mi calidad de contratista, manifiesto, bajo gravedad de juramento, que los documentos soporte del pago de aportes obligatorios al sistema de seguridad social, presentados a esta entidad contratante, corresponden a ingresos provenientes de la prestación de servicios "PRESTACIÓN DE SERVICIOS PROFESIONALES DE APOYO A LA GESTIÓN EN LA FORMULACIÓN, ESTRUCTURACIÓN, Y SEGUIMIENTO DE PROYECTOS TÉCNICOS Y ADMINISTRATIVOS A CARGO DE LA SECRETARÍA DE PLANEACIÓN Y OBRAS PÚBLICAS DEL MUNICIPIO DE SÁCAMA, CASANARE". N° AS-CPS-040-2026 del 19 de enero de 2026.


FIRMA: SAMUEL DAVID CRUZ CURBELO
DIRECCIÓN: CARRERA 7B # 48 -10 YOPAL
TELÉFONO: 3212109853