

INFORME DE SUPERVISIÓN

Contrato N°	PSAG-119-2026
Informe PARCIAL N°	6
Periodo del informe	01 DE JUNIO 2026 AL 26 JUNIO 2026
Fecha en que se rinde el informe	26 JUNIO
1. INFORME GENERAL DEL CONTRATO O CONVENIO	
Contratista	ANDRES FELIPE PLAZAS LOPEZ
C.C.	1010064659
Supervisor	MIGUEL ANGEL ROJAS ROZO
Cargo	SECRETARIO OBRAS PUBLICAS
Objeto del contrato	PRESTACIÓN DE SERVICIOS DE APOYO A LA GESTIÓN, EN TOPOGRAFIA EN EL DESARROLLO DE LOS PROGRAMAS Y PROYECTOS DE LA SECRETARIA DE OBRAS PUBLICAS EN CUMPLIMIENTO AL PLAN DE DESARROLLO "MI COMPROMISO ES GACHANCIPÁ 2024 - 2027", DEL MUNICIPIO DE GACHANCIPÁ CUNDINAMARCA.
Fecha de suscripción contrato	27 ENERO DEL 2026
Fecha de inicio del contrato	27 ENERO DEL 2026
N° disponibilidad presupuestal	2026000148
N° Registro presupuestal	2026000149
Valor Total	\$17.500.000
Plazo de ejecución inicial	CINCO (05) MESES
Fecha de Terminación	26 JUNIO DEL 2026

OBJETIVO: Verificar y analizar la información suministrada por el contratista en informe entregado el 26 DE JUNIO DE 2026 al supervisor de contrato, con el fin de determinar el avance del cumplimiento del Objeto y las Obligaciones Específicas del mismo con el apoyo las actividades de auditoría realizadas por el supervisor de contrato en el periodo del informe.


DOCUMENTACIÓN RECIBIDA:

Para efectos de la labor de Auditoría, se recibió y revisó lo siguiente:

- Cuenta de cobro N° 6
- Informe de gestión en el periodo comprendido 01 DE JUNIO DE 2026 AL 26 JUNIO 2026.
- Certificación de pagos de seguridad social y aportes parafiscales, correspondiente al mes de Junio (Ley 789 2002)



PROCEDIMIENTO DE SUPERVISIÓN:


Se realizó la revisión respectiva a la documentación recibida, además de análisis confrontado con las obligaciones específicas enmarcadas en el contrato N° PSAG-119-2026.





INFORME DE SUPERVISIÓN

De acuerdo con las obligaciones específicas, las actividades ejecutadas durante el periodo a evaluar fueron:

OBLIGACIONES	ACTIVIDADES	SOPORTE - EVIDENCIAS	OBSERVACIÓN DEL SUPERVISOR
<p>1. Apoyar a la secretaria de obras públicas en los planes y proyectos de infraestructura en el área de topografía que lidere el municipio.</p>	<ul style="list-style-type: none"> • Replanteo y ubicación de pozos con el acompañamiento de planeación el sector San Bartolomé, Los Pira. • Se realiza nivelación de excavación para alcantarillado en la calle 6 • Se realiza levantamiento topográfico para estudio de placa huella en el sector museo campesino. 		
<p>2. Apoyar, revisar y ajustar levantamientos topográficos de vías urbanas y rurales, edificaciones, muros de contención, obras de mitigación, urbanismo, proyectos de vivienda, instalación de tubería y demás proyectos relacionados.</p>	<ul style="list-style-type: none"> • carrera 3 para cálculo de área en vía • Se realiza levantamiento topográfico a lo largo de la carrera 1 para cálculo de áreas • Nivelación de pozos sobre la carrera 3 en terminado de asfalto. • Se realiza levantamiento de bahías en la carrera 5. • Se realiza levantamiento topográfico en San José sector casa campesina para estudio de placa huella. • Se realiza medición de calle 2B y 3 entre carrera 3 y carrera 4. • Se realiza medición de largo y anchos sobre la carrera 3 para cálculo de 		







INFORME DE SUPERVISIÓN

	<p>volúmenes de asfalto.</p> <ul style="list-style-type: none">Se realiza medición a lo largo y ancho sobre la calle 4 frente al cementerio entre las carrera 5 y la autopista Tunja-Bogotá.		
<p>3. Apoyar, revisar y actualizar levantamientos topográficos y/o topografías cuando la secretaria de obras públicas lo requiera.</p>	<p>Se hace acompañamiento para chequeo y trazado de niveles con la secretaria de planeación en san Bartolomé.</p> <p>Se realiza diseño de alcantarillado en San Bartolomé sector el Pira.</p>		
<p>4. Realizar visitas técnicas de reconocimiento de los lugares de los diferentes proyectos donde se requiere apoyo, revisión y/o ajuste de levantamientos topográficos.</p>	<ul style="list-style-type: none">Se realiza levantamiento topográfico a lo largo de la carrera 1 para cálculo de áreasSe realiza chequeo de diseños de alcantarillado en el sector Castiblanco, sector San Martín.Se realiza control y chequeo de niveles de capa base y rasante en asfalto sector el Belén.Se realiza levantamiento topográfico en San José sector casa campesina para estudio de placa huella sector San José.		







INFORME DE SUPERVISIÓN

<p>5. Revisar, elaborar y/o ajustar documentos técnicos de topografía necesarios para la prestación de proyectos al banco de proyectos municipal y diferentes entidades</p>	<ul style="list-style-type: none"> • Se realiza cálculo y diseño de vía en la calle 5 para mejora de capa vial. • Se realiza cálculo y diseño de vía en la calle 5 para mejora de capa vial. • Se realiza calculo y levantamiento de la calle 5 <p>Se realiza cálculo de pendientes y diseño de vía para la restauración de la calle 5.</p>		
<p>6. Revisar diseños de ingeniería en el área de topografía tanto de manera física como en programas de diseño como AutoCAD u otros aplicables.</p>	<ul style="list-style-type: none"> • Se realiza cálculo de pendientes y diseño de vía para la restauración de la calle 5. • Se realiza cálculo de cotas para mantenimiento de malla vial sector el Belén. • Se realiza levantamiento topográfico en San José sector casa campesina para estudio de placa huella. 		
<p>7. Proyectar documentación técnica relacionada con la ingeniería para la viabilización de proyectos, incluyendo planos, especificaciones, presupuestos, análisis precios</p>	<ul style="list-style-type: none"> • Se realiza cálculo de pendientes, diseño de vía y alcantarillado en sector Castiblanco San Martin. • Se realiza cálculo de pendientes, diseño de vía y alcantarillado en sector El pira para destinar las aguas en pozo ubicado en la parte trasera del CBS. 		





INFORME DE SUPERVISIÓN

<p>unitario, memorias de cantidades de obra, y documentos técnicos en general.</p>			
<p>8. Velar por el buen manejo y movilización de los aparatos de topografía en campo</p>	<p>Se realiza mantenimiento y limpieza de equipos topográficos y herramienta menor.</p>		
<p>9. Brindar apoyo topográfico en actividades de estacados y replanteos de obra.</p>	<ul style="list-style-type: none">• Se realiza cálculo de pendientes, diseño de vía y alcantarillado para la restauración de la calle 5.• Se realiza cálculo de pendientes, diseño de vía y alcantarillado para la restauración de la carrera 3.• Se realiza levantamiento topográfico en San José sector casa campesina para estudio de placa huella.		
<p>10. Apoyar al topógrafo en ejecuciones de mediciones directas con cinta en campo.</p>	<ul style="list-style-type: none">• Se realizan medidas y replanteo de pozos y línea de tubería en el sector el Pira.• Se realizan levantamientos topográficos en centros religiosos		



INFORME DE SUPERVISIÓN

<p>11. Realizar apoyo al topógrafo en ejecuciones de levantamientos topográficos en planta y perfil en campo.</p>	<ul style="list-style-type: none"> • Se realiza recorrido para evaluar opciones de alcantarillado en el sector Los Pira. • Se realiza levantamiento de linderos con planeación a un predio ubicado al lado de la pista de patinaje. • Se realiza chequeo de áreas en centros religiosos por petición de la secretaria de hacienda. 		
<p>12. Las demás que le sean asignadas por el supervisor de acuerdo con el objeto del contrato.</p>	<p>Se realiza acompañamiento a entregas de obras en el municipio.</p>		

VERIFICACIÓN DE CUMPLIMIENTO DE LOS PAGOS EFECTUADOS POR PARTE DEL CONTRATISTA EN SEGURIDAD SOCIAL COMO INDEPENDIENTE:

Nombre del cotizante: ANDRES FELIPE PLAZAS LOPEZ

Número de planilla: 87650031


Fecha de pago: 01/06/2026

Tipo de aporte	Entidad	Ingreso base de cotización	Valor pagado
FONDO DE PENSION	PORVENIR	280.200	280.200
EPS	SURA	218.900	218.900

FALENCIAS:

No se detectó ninguna falencia durante el contrato.

CONCEPTO DE LA SUPERVISIÓN:



INFORME DE SUPERVISIÓN

Con base en que el contratista prestó el servicio de acuerdo a las actividades y tiempos pactados y que no se encontraron falencias, se emite un concepto FAVORABLE para el pago, por parte de la Alcaldía Municipal.

INTERPRETACIÓN		
CALIFICACIÓN	ALTAMENTE CONFIABLE	X
	CONFIABLE	
	NO CONFIABLE	

OBSERVACIONES

ESTADO FINANCIERO

PAGOS REALIZADOS:

FECHA	DETALLE	VALOR	PENDIENTE
04-02-2026	Pago N°01	\$ 466.667	\$ 17.033.333
02-03-2026	Pago N°02	\$ 3.500.000	\$ 13.533.333
07-04-2026	Pago N°03	\$ 3.500.000	\$ 10.033.333
01-05-2026	Pago N°04	\$ 3.500.000	\$ 6.533.333
01-06-2026	Pago N°05	\$3.500.000	\$3.033.333


VALOR COMPROMISO:	\$17.500.000
VALOR INICIAL:	\$17.500.000
VALOR EJECUTADO	\$14.466.667
VALOR A PAGAR PRESENTE CORTE	\$ 3.033.333
SALDO POR EJECUTAR	\$ 0

CONCLUSIONES:

Se procederá a efectuar pago PARCIAL N°6 del contrato N° PSAG-119-2026 cuyo objeto es la "PRESTACIÓN DE SERVICIOS DE APOYO A LA GESTIÓN, EN TOPOGRAFIA EN EL DESARROLLO DE LOS PROGRAMAS Y PROYECTOS DE LA SECRETARIA DE OBRAS PUBLICAS EN CUMPLIMIENTO AL PLAN DE DESARROLLO "MI COMPROMISO ES GACHANCIPÁ 2024 – 2027", DEL MUNICIPIO DE GACHANCIPÁ CUNDINAMARCA.", correspondiente al periodo comprendido entre el 01 de 06 de 2026 al 26 de 06p de 2026, por valor de **TRES MILLONES TREINTA Y TRES MIL TRECIENTOS TREINTA Y TRES PESOS (\$3.033.333)**, de acuerdo a la cláusula 6 del referido contrato.

AFECTACIÓN PRESUPUESTAL:

Registro presupuestal N°: 2026000149
Rubro: 2.3.24.99.071.134.02.02.02.008.01



INFORME DE SUPERVISIÓN

REGISTRO(S) PRESUPUESTAL(ES)			A IMPUTAR (Con este pago)			
NUMERO	FECHA	RUBRO - CUENTA	FUENTE - ARTICULO	VALOR TOTAL	VALOR ESTE PAGO	SALDO
20260001 49	28 ENERO 2026	2.3.24.99.071.134.02. 02.02.008.01	1.1.01.01.200.01	\$17.500.0 00	\$ 3.033.333	\$ 0

Se expide este informe el 26 de Junio de 2026.


MIGUEL ANGEL ROJAS ROZO
Supervisor SECRETARIO OBRAS PUBLICAS


ANDRES FELIPE PLAZAS LOPEZ
Contratista