MUNICIPIO DE TUTA

NIT 800027292-3
CR 7 5 53 Tuta C.P. 158370
UNIDAD INICIAL

15/07/2026

Fecha : 15/07/2026

Comprobante de Egreso No. 2040

C.C./NIT. : 79860422 **Beneficiario** : LUCAS ANTONIO SALCEDO GARCIA
Cta. Cte. No. : 015900000173
Banco : BANCO AGRARIO DE COLOMBIA S.A. - Fondos Comunes Cta. 0017-3
Referencias : CDP : 73, CRP : 119, OP : 2039
Concepto : PAGO PARCIAL No.5 MT-CD-CPS-042-2026 PRESTACIÓN DE SERVICIOS PROFESIONALES Y DE APOYO A LA GESTIÓN PARA BRINDAR ASESORÍA Y ACOMPAÑAMIENTO JURÍDICO EN LA FORMALIZACIÓN DE PREDIOS PRIVADOS RURALES EN FAVOR DE LOS HABITANTES DEL MUNICIPIO DE TUTA EN EL MARCO DE LA EJECUCIÓN DEL PROGRAMA DE LEGALIZACIÓN DE PREDIOS QUE DESARROLLA LA AGENCIA NACIONAL DE TIERRAS

CONCEPTOS

Código	Descripción	Débito	Crédito
240102	Proyectos de inversión	4.239.000,00	
111005	Cuenta corriente		4.239.000,00
Total Documento:		4.239.000,00	4.239.000,00

TOTAL : CUATRO MILLONES DOSCIENTOS TREINTA Y NUEVE MIL PESOS (4.239.000,00)

CHEQUES

Número	Chequera	Beneficiario	Valor
G.V.1609	Fondos Comunes Cta. 0017-3 -	LUCAS ANTONIO SALCEDO GARCIA	4.239.000,00

TOTAL DESCUENTOS APLICADOS

Descuentos	Base	Valor
ESTAMPILLA PRO BIENESTAR DEL ADULTO MAYOR	4.500.000,00	180.000,00
ESTAMPILLA PRO CULTURA	4.500.000,00	45.000,00
ICA- IMPUESTO DE INDUSTRIA Y COMERCIO	4.500.000,00	36.000,00
Total Descuentos		261.000,00

* Nota: Los descuentos corresponden al total en la orden de pago más no al valor proporcional del egreso

IMPUTACIÓN PRESUPUESTAL

ID	Código	Descripción	Valor
1640	2320202009-19-121000-16-1704010-202600000001026	Formalización y saneamiento predial rural - FTE: INGRESOS CORRIENTES DE LIBRE DESTINACION - DEP:	4.500.000,00
Total Rubros			4.500.000,00

Tesorería Ordenador Beneficiario C.C./NIT Beneficiario

Documento elaborado por 1049605709

15/07/2026

MUNICIPIO DE TUTA

NIT 800027292-3
CR 7 5 53 Tuta C.P. 158370
UNIDAD INICIAL

LIQUIDACIÓN DE CUENTAS

Fecha : 15/07/2026
Orden de Pago No. 2039

C.C/NIT. : 79860422
Beneficiario : LUCAS ANTONIO SALCEDO GARCIA
Referencias : CDP : 73, CRP : 119
Descripción : PAGO PARCIAL No.5 MT-CD-CPS-042-2026 PRESTACIÓN DE SERVICIOS PROFESIONALES Y DE APOYO A LA GESTIÓN PARA BRINDAR ASESORÍA Y ACOMPAÑAMIENTO JURÍDICO EN LA FORMALIZACIÓN DE PREDIOS PRIVADOS RURALES EN FAVOR DE LOS HABITANTES DEL MUNICIPIO DE TUTA EN EL MARCO DE LA EJECUCIÓN DEL PROGRAMA DE LEGALIZACIÓN DE PREDIOS QUE DESARROLLA LA AGENCIA NACIONAL DE TIERRAS

DETALLES

Concepto	Valor
Valor Cuenta	4.500.000,00
Valor IVA	0,00
SubTotal	4.500.000,00
Descuentos	**Valor**
ESTAMPILLA PRO BIENESTAR DEL ADULTO MAYOR	180.000,00
ESTAMPILLA PRO CULTURA	45.000,00
ICA- IMPUESTO DE INDUSTRIA Y COMERCIO	36.000,00
Total Descuentos	261.000,00
Neto a Pagar	4.239.000,00

TOTAL : CUATRO MILLONES DOSCIENTOS TREINTA Y NUEVE MIL PESOS (4.239.000,00)

IMPUTACIÓN PRESUPUESTAL

Registro : 119 Fecha : 22/01/2026

ID	Código	Descripción	Valor
1640	2320202009-19-121000-16-1704010-202600000001026	Formalización y saneamiento predial rural - FTE: INGRESOS CORRIENTES DE LIBRE DESTINACION - DEP: ADMINISTRACIÓN CENTRAL - SEC: Agricultura Y Desarrollo Rural - PROG: Ordenamiento social y uso productivo del territorio rural - SUBP: Intersubsectorial Agricultura y desarrollo rural - PROD: Servicio de apoyo financiero para la formalización de la propiedad	4.500.000,00

TESORERÍA

Cheque No. : _____ Fecha : _____

Banco : 015900000173 - Fondos Comunes Cta. 0017-3 BANCO AGRARIO DE COLOMBIA S.A.

Tesorería

Ordenador

Beneficiario

C.C./NIT Beneficiario

Documento elaborado por 1049605709

ACTA DE PAGO PARCIAL N°__05____

FECHA PRESENTE ACTA	8/07/2026			
PROCESO No.	MT-CD-CPS-042-2026			
CONTRATO No.	MT-CD-CPS-042-2026			
REGISTRO BPyP No	202500000005296			
CONTRATANTE	MUNICIPIO DE TUTA	**NIT**	800027292-3	
CONTRATISTA	N/A	**NIT**	N/A	
	LUCAS ANTONIO SALCEDO GARCIA	**C.C**	79860422	de BOGOTA D.C.
INTERVENTOR	N/A			
SUPERVISOR	GABRIELA ELIZA CIFUENTES OCHOA			
OBJETO	PRESTACION DE SERVICIOS PROFESIONALES Y DE APOYO A LA GESTION PARA BRINDAR ASESORÍA Y ACOMPAÑAMIENTO JURÍDICO EN LA FORMALIZACIÓN DE PREDIOS PRIVADOS RURALES EN FAVOR DE LOS HABITANTES DEL MUNICIPIO DE TUTA EN EL MARCO DE LA EJECUCIÓN DEL PROGRAMA DE LEGALIZACIÓN DE PREDIOS QUE DESARROLLA LA AGENCIA NACIONAL DE TIERRAS			

VALOR	$ 27.000.000,00		
ADICIONAL N°.	-	**DE FECHA**	N/A
VALOR TOTAL CON ADICIONES	$ 27.000.000,00		
PLAZO	SEIS (06) MESES		
PRORROGA N°	N/A	**DE FECHA**	
PLAZO TOTAL	SEIS (06) MESES		
FECHA DE INICIACIÓN	23/01/2026		
ACTA DE SUSPENSIÓN N°	N/A		
ACTA DE REINICIO N°	N/A		
FECHA DE TERMINACIÓN	22/07/2026		
FECHA DE TERMINACIÓN REAL	22/07/2026		
PERIODO AUTORIZACIÓN A PAGAR	23/05/2026 AL 22/06/2026		
REGISTRO PRESUPUESTAL	119		

En las instalaciones de la Alcaldía Municipal se reunieron las siguientes personas: GABRIELA ELIZA CIFUENTES OCHOA quien actúa en calidad de Supervisor, en representación del Municipio de Tuta y el señor LUCAS ANTONIO SALCEDO GARCIA con cedula de ciudadanía N° 79860422 expedida en BOGOTA D.C. representante legal de N/A con NIT N/A en calidad de CONTRATISTA, para hacer constatar el desarrollo de las actividades contratadas dentro del contrato MT-CD-CPS-042-2026 de la referencia, descritas en los informes presentados por el contratista del periodo comprendido 23/05/2026 AL 22/06/2026 en cumplimiento de las obligaciones estipuladas en el contrato de conformidad con la que se relaciona a continuación:

CONTROL ANTICIPOS

Valor del Anticipo	-
Sumatoria Amortización Paga	-
Saldo por Amortizar	-

CONTROL ANTICIPOS

Concepto	Valor ejecutado	Valor contratado
Valor contratado	-	$ 27.000.000,00
Anticipo	-	-
Amortización del anticipo	-	-
Valor para pagar presente acta No. 5	$ 4.500.000,00	-
Valor acumulado actas parciales	$ 18.000.000,00	-
Saldo para ejecutar	$ 4.500.000,00	-
SUMAS IGUALES	$ 27.000.000,00	**$ 27.000.000,00**



**Nota al anticipo: En los casos en los que existan diferentes fuentes de financiación debe discriminarse el anticipo por cada fuente de financiación, según hoja anexa de fuentes de financiación (aclarar dentro de las observaciones), diligenciar y copiar cuadro el cual debe reflejarse en el espacio asignado en observaciones o aclaraciones de la presente acta.*

CUENTA BANCARIA EN LA QUE SE CONSIGNA EL PAGO DE LA PRESENTE ACTA

No Cuenta:	0349001087	BANCO: BBVA	AHORROS: X	CORRIENTE:
Las cantidades y valores consignados en la presente acta son responsabilidad exclusiva del contratista e interventor y/o supervisor. El pago de la presente acta se realizará con base en el principio de confiabilidad y responsabilidad con que el Interventor y/o Supervisor y el contratista realizan las mediciones en campo y las revisiones efectuadas a los informes por parte del Interventor y/o Supervisor				
OBSERVACIONES O ACLARACIONES:				

Por lo anteriormente expuesto

ACUERDAN

Certificar que se ha dado cumplimiento parcial a las obligaciones adquiridas en el contrato de prestacion de servicios profesionales No. MT-CD-CPS-042-2026 de conformidad con las actividades especificadas por el contratista en el informe anexo recibidas a satisfacción con sus respectivos soportes y planillas de aporte a la salud, pensión y riesgos, por lo tanto, de conformidad con lo anteriormente expuesto, se ordena realizar el pago parcial por el valor de cuatro millones quinientos mil pesos ($4.500,000,00) MTCE

Para constancia de lo anterior, se suscribe la presente acta en Tuta Boyacá, a los ocho (08) días del mes de julio de dos mil veintiseis (2026).

GABRIELA ELIZA CIFUENTES OCHOA
Supervisor
SECRETARIA DE CONVIVENCIA, TALENTO HUMANO E INTEGRACIÓN SOCIAL

LUCAS ANTONIO SALCEDO GARCIA
Contratista
79860422 de BOGOTA D.C.

N/A
INTERVENTOR
N/A

	Proyecto	Revisó	Aprobó
Nombre:	LUCAS ANTONIO SALCEDO GARCIA	GABRIELA ELIZA CIFUENTES OCHOA	OSCAR EDUARDO ESPITIA ROJAS
Cargo:	CONTRATISTA	CONVIVENCIA, TALENTO HUMANO E INTE	DELEGADO PARA CONTRATAR



	ALCALDIA MUNICIPAL DE TUTA Departamento de Boyacá	
	Gestión de bienes y servicios	A-GBS-F-56- Versión: 03
	Aprobación: 23/07/2021	Página 1 de 2
Formato: Informe de Actividades	Administración 2024-2027	TRD:

INFORME DE ACTIVIDADES

1. DATOS DEL CONTRATO

No. Contrato	MT-CD-CPS-042-2026	Fecha de firma	23 de enero de 2026
Objeto	"PRESTACIÓN DE SERVICIOS PROFESIONALES Y DE APOYO A LA GESTIÓN PARA BRINDAR ASESORÍA Y ACOMPAÑAMIENTO JURÍDICO EN LA FORMALIZACIÓN DE PREDIOS PRIVADOS RURALES EN FAVOR DE LOS HABITANTES DEL MUNICIPIO DE TUTA EN EL MARCO DE LA EJECUCIÓN DEL PROGRAMA DE LEGALIZACIÓN DE PREDIOS QUE DESARROLLA LA AGENCIA NACIONAL DE TIERRAS".		
Tipo de contrato	Prestación de servicios profesionales		
Modalidad Contractual	Contratación directa		

1.1 - Valor y Plazo del contrato

	PLAZO	EN DÍAS	VALOR	Fechas
Inicial	SEIS MESES	180	$ 27.000.000,00	23 de enero de 2026
Adicional 01	0	0	$ -	NA
Final	SEIS MESES	180	$ 27.000.000,00	22 de julio de 2026

1.2. DATOS DEL CONTRATISTA

Nombre	LUCAS ANTONIO SALCEDO GARCIA	Número de Cedula:	79.860.422
E-mail:	lucas_0228@hotmail.com	Celular:	3006101624
BANCO	BBVA	Tipo de Cuenta:	AHORRO
Numero de Cuenta:	0349001087	Régimen tributario	NO DECLARANTE DE IVA
Fondo de pensiones	PORVENIR	Administradora de salud	NUEVA EPS
ARL:	POSITIVA	Tipo de riesgo	Tipo I

1.3 - Datos de supervisión

Nombre del supervisor	Gabriela Eliza Cifuentes Ochoa	Cargo	SECRETARIA DE CONVIVENCIA, TALENTO HUMANO E INTEGRACIÓN SOCIAL

2. - DATOS FINANCIEROS

Numero de acta	5	Fecha del informe	8 de julio de 2026

2.1- Programación de pagos

Acta 01	$ 4.500.000,00	Acta 05	$ 4.500.000,00	Acta 09	$ -	Total avance
Acta 02	$ 4.500.000,00	Acta 06	$ -	Acta 10	$ -	$ 22.500.000,00
Acta 03	$ 4.500.000,00	Acta 07	$ -	Acta 11	$ -	Por ejecutar
Acta 04	$ 4.500.000,00	Acta 08	$ -	Acta 12	$ -	$ 4.500.000,00

2.2- Balance general de la ejecución del contrato

	Pagos	DÍAS	% Tiempo	% Fisico	Avance Tiempo	Avance Financiero
Actual	$ 4.500.000,00	30	16,7%	16,7%		
Acumulado	$ 22.500.000,00	150	83,3%	83,3%		
Por ejecutar	$ 4.500.000,00	30	16,7%	16,7%		

3. - INFORME DE ACTIVIDADES

3.1 - Periodo de tiempo del informe

Entre	23 de mayo de 2026	y	22 de junio de 2026

3.2. Ejecución de actividades - Contrato

Cod. Act	Actividad	Cant. Contrato	Cant. Realiz.	% Ejecuc.	Descripción	Anexo de evidencia



	ALCALDIA MUNICIPAL DE TUTA Departamento de Boyacá	
	Gestión de bienes y servicios	A-GBS-F-56- Versión: 03
	Aprobación: 23/07/2021	Página 1 de 2
Formato: Informe de Actividades	Administración 2024-2027	TRD:

INFORME DE ACTIVIDADES

1	Apoyar la ejecución y monitoreo del Plan de Desarrollo "TUTA SIGUE ADELANTE" 2024 – 2027; en lo relacionado con el programa denominado Legalización a la Propiedad Rural como compromiso con el desarrollo rural.	6	5	83.3%	Se ha venido apoyando y asesorando la ejecución y monitoreo del Plan de Desarrollo, en lo relacionado con el programa denominado Legalización a la Propiedad Rural como compromiso con el desarrollo rural.	anexo 1
2	Socializar el proyecto de formalización de predios privados rurales a los habitantes del municipio de Tuta.	6	5	83.3%	Se ha realizado la socialización del proyecto de formalización de predios privados rurales a los habitantes del municipio de Tuta a través de las asesorias realizadas a los habitantes del municipio en el periodo del informe se realizó asesoria juridica y atención al público a 51 solicitantes	anexo 1
3	Brindar asesoría a los usuarios en lo referente a los procesos de formalización de la propiedad privada rural, siguiendo los lineamientos establecidos en el Decreto Ley 902 de 2017.	6	5	83.3%	Se ha brindado asesoria jurídica a los usuarios del programa en la gestión con las entidades vinculadas al Programa de Legalización a la Propiedad Rural del Municipio, tales como: ANT, Autoridades Catastrales, ORIP, entre otras cuya interlocución es necesaria para la provisión de insumos y logro de productos de formalización.	anexo 1



	ALCALDIA MUNICIPAL DE TUTA Departamento de Boyacá	
	Gestión de bienes y servicios	A-GBS-F-56- Versión: 03
	Aprobación: 23/07/2021	Página 1 de 2
Formato: Informe de Actividades	Administración 2024-2027	TRD:

INFORME DE ACTIVIDADES

4	Realizar Estudio jurídico técnico de cada solicitud presentada siguiendo los lineamientos del artículo 48 de la Ley 160 de 1994. (Estudio y calificación Jurídica de cada solicitud, consulta en la Ventanilla Única de Registro del Folio a intervenir Establecer los Titulares de Derecho Real del Folio de Matricula Inmobiliaria, consultas catastrales según el R1 y R2 estableciendo la conexión entre el FMI Y catastro, asignación del número de expediente y código FISO a cada solicitud).	6	5	83.3%	En el periodo del informe se realizaron 51 asesorias juridicas a los usuarios del programa de formalizacion, se realizó a las solicitudes el estudio jurídico del FMI del solicitante con el fin de viabilizar o no el predio; se realizaron consultas VUR y catstarles que abarcan la verificacion de 39 solicitudes, asi mismo se realizaron consultas vur realizando alistamiento de 07 solicitudes con inscripción de resolución de cierre que se encuentran para entrega de titulos una vez la ANT fije fecha y lugar para dicho evento.	anexo 1
5	Realizar monitoreo de expedientes administrativos en representación del municipio.	6	5	83.3%	Se realiza monitoreo y seguimiento de los expedientes administrativos en representación del municipio en el SIT, cumpliendo con los términos procesales y actividades administrativas programadas.	anexo 1
6	Realizar apoyo administrativo y operativo a la Agencia Nacional de Tierras (ANT) en el desarrollo del proceso de formalización de la propiedad privada rural cuando se requiera.	6	5	83.3%	Se ha brindado el apoyo administrativo y operativo a la Agencia Nacional de Tierras (ANT) en el desarrollo del proceso de formalización de la propiedad privada rural, para tal efecto se han proyectado y enviado al municipio tanto las certificaciones de publicacion como los actos administrativos para ser publicados en la pagina web del municipio y su posterior envio a la ANT; lo anterior con el fin de continuar con el proceso de formalizacion de propiedad rural.	anexo 1

INFORME DE ACTIVIDADES

7	Apoyar los procesos de levantamiento topográfico requeridos por la ANT dentro del programa de formalización de predios privados rurales, con la Elaboración del listado de los solicitantes de los predios a intervenir indicando nombre, cedula, teléfono, folio de matrícula y cedula catastral, realizar la citación a los beneficiarios de los predios a intervenir, realizar la coordinación y brindar apoyo en los levantamientos planimétricos), (cuando se requiera).	6	5	83.3%	En el periodo del informe no se ha programado topografia por parte de la ANT.	anexo 1
8	Brindar apoyo a los solicitantes en la gestión ante las entidades vinculadas al programa de la formalización de la propiedad privada rural.	6	5	83.3%	Se brindó apoyo a los solicitantes en la gestión ante las entidades vinculadas al programa de la formalización de la propiedad privada rural.	anexo 1
9	Apoyar al personal encargado de la recepción, organización, digitalización y consolidación de las solicitudes que se reciban para la formalización de predios privados rurales a los campesinos del municipio.	6	5	83.3%	se han venido consolidando las solicitudes que se reciben para la formalización de predios privados rurales a los campesinos del municipio y para tal efecto han venido realizando consultas VUR y catstrales, con el fin de verificar las solicitudes recibidas, el estado juridico en que se ecuentran para avanzar en el proceso de formalización de predios en el municipio.	anexo 1



					ALCALDIA MUNICIPAL DE TUTA Departamento de Boyacá	
					Gestión de bienes y servicios	A-GBS-F-56- Versión: 03
					Aprobación: 23/07/2021	Página 1 de 2
Formato: Informe de Actividades					Administración 2024-2027	TRD:
INFORME DE ACTIVIDADES						
10	Ejecutar las actividades de manera coordinada con los miembros del equipo de Formalización de Tierras de la Agencia Nacional de Tierras, todo siempre acorde a las necesidades operativas y administrativas del Programa de Formalización a la Propiedad privada Rural del Municipio.	6	5	83.3%	Se han ejecutado las actividades de manera coordinada con los miembros de la ANT, equipo de formalización de tierras, consistentes en verificar el avance de los procesos administrativos de saneamiento organizar e identificar solicitudes con titulo registrado, para entrega de titulos a los solicitantes; asi como proyectar certificaciones para notificar actos administrativos expedidos por la Agencia Nacional de Tierras y su correspoindiente envio a la ANT, con el fin de continuar avanzando con el proyecto de formalizacion de propiedad privada en el municipio.	anexo 1



	ALCALDIA MUNICIPAL DE TUTA Departamento de Boyacá	
	Gestión de bienes y servicios	A-GBS-F-56- Versión: 03
	Aprobación: 23/07/2021	Página 1 de 2
Formato: Informe de Actividades	Administración 2024-2027	TRD:

INFORME DE ACTIVIDADES

3.2. Ejecución de actividades - Adición 01

Cod. Act	Actividad	Cant. Realizada	Descripción	Anexo de evidencia
1	n/a	-	n/a	n/a

4. - APORTES AL SISTEMA GENERAL DE SEGURIDAD SOCIAL

Ítem	ENERO	FEBRERO	MARZO	ABRIL	MAYO	JUNIO
Salud	242.900,00	243.000,00	240.000,00	243.000,00	240.000,00	-
Pensiones	311.000,00	311.000,00	307.200,00	311.000,00	307.200,00	-
Riesgos	10.300,00	10.300,00	10.100,00	10.300,00	10.100,00	-
Total	**564.200,00**	**564.300,00**	**557.300,00**	**564.300,00**	**557.300,00**	-
No. Planilla(s)	5249947844	5168217768	5250537821	5250588981	5250652432	-
Ítem	**JULIO**	**AGOSTO**	**SEPTIEMBRE**	**OCTUBRE**	**NOVIEMBRE**	**DICIEMBRE**
Salud	-	-	-	-	-	-
Pensiones	-	-	-	-	-	-
Riesgos	-	-	-	-	-	-
Total	-	-	-	-	-	-
No. Planilla (s)		-	-	-	-	-

4.1. Verficación de los aportes a la seguridad social

Valor pagado del contrato	$ 22.500.000,00	Valor presente informe	$ 4.500.000,00	CUMPLE CON EL VALOR
Valor total a aportar	$ 2.807.400,00	Valor a aportar	$ 557.300,00	
Valor total aportes del contrato	$ 2.807.400,00	Valor aportado presente informe	$ 557.300,00	

5. - FIRMAS

Declaración de cesión: Con la firma del presente informe declaro en propiedad de la Entidad Estatal los resultados de los estudios, investigaciones y en general los informes y trabajos realizados para cumplir el objeto de este contrato.

En mi calidad de Supervisor certifico que las actividades anteriormente descritas por el contratista se ejecutaron conforme a lo establecido en las obligaciones del contrato y que realizó los aportes al Sistema General de Seguridad Social conforme a la normatividad vigente. Por lo anterior autorizo el pago correspondiente.

Firma:		Firma:	
Contratista	**LUCAS ANTONIO SALCEDO GARCIA**	**Supervisor**	**Gabriela Eliza Cifuentes Ochoa**
79.860.422		Cargo	SECRETARIA DE CONVIVENCIA, TALENTO HUMANO E INTEGRACIÓN SOCIAL



	ALCALDIA MUNICIPAL DE TUTA Departamento de Boyacá	
	Gestión de bienes y servicios	A-GBS-F-57- Versión: 03
	Aprobación: 23/07/2021	Página 1 de 2
Formato: Informe de Supervisión	Administración 2024-2027	TRD:

INFORME DE SUPERVISIÓN

1 INTRODUCCIÓN

Por medio del presente documento se procede a realizar la supervisión al contrato de Prestación de servicios profesionales No. MT-CD-CPS-042-2026 del 23 de enero del viernes , en cumplimiento de las obligaciones contraídas por LUCAS ANTONIO SALCEDO GARCIA, en calidad de contratista y el Municipio de Tuta - Boyacá, y para lo cual se presento el correspondiente Informe de servicios de las actividades realizadas en cumplimiento del mismo

2 PROCESO DE CONTRATACIÓN

Con el objetivo e cubrir la necesidad requerida, LA ALCALDÍA MUNICIPAL DE TUTA (BOYACÁ) realizo el contrato de Prestación de servicios profesionales, por la modalidad de Contratación directa , firmándose el mismo, según la propuesta presentada por LUCAS ANTONIO SALCEDO GARCIA en las condiciones establecidas en el correspondiente estudio previo y las sujeciones presupuestales establecidas para el presente proceso

3 INFORMACIÓN GENERAL DEL CONTRATO

No. Contrato	MT-CD-CPS-042-2026	**Fecha de firma**	viernes, 23 de enero de 2026
Objeto	**"PRESTACIÓN DE SERVICIOS PROFESIONALES Y DE APOYO A LA GESTIÓN PARA BRINDAR ASESORÍA Y ACOMPAÑAMIENTO JURÍDICO EN LA FORMALIZACIÓN DE PREDIOS PRIVADOS RURALES EN FAVOR DE LOS HABITANTES DEL MUNICIPIO DE TUTA EN EL MARCO DE LA EJECUCIÓN DEL PROGRAMA DE LEGALIZACIÓN DE PREDIOS QUE DESARROLLA LA AGENCIA NACIONAL DE TIERRAS".**		
Tipo de contrato	**Prestación de servicios profesionales**		
Modalidad Contractual	**Contratación directa**		

3.1 Valor y Plazo del contrato

	PLAZO	EN DÍAS	VALOR	Fechas
Inicial	SEIS MESES	180	$ 27.000.000,00	viernes, 23 de enero de 2026
Adicional 01	0	0	$ -	NA
Final	SEIS MESES	180	$ 27.000.000,00	miércoles, 22 de julio de 2026

3.2 Datos del contratista

Nombre	LUCAS ANTONIO SALCEDO GARCIA	**Número de Cedula:**	79.860.422
E-mail:	lucas_0228@hotmail.com	**Celular:**	3006101624
BANCO	BBVA	**Tipo de Cuenta:**	AHORRO
Numero de Cuenta:	0349001087	**Régimen tributario**	NO DECLARANTE DE IVA
Fondo de pensione	PORVENIR	**Administradora de salud**	NUEVA EPS
ARL:	POSITIVA	**Tipo de riesgo**	Tipo I

3.3 Datos de supervisión

Nombre del supervisor	**Gabriela Eliza Cifuentes Ochoa**	**Cargo**	SECRETARIA DE CONVIVENCIA, TALENTO HUMANO E INTEGRACIÓN SOCIAL

4 DATOS FINANCIEROS

A continuación se presenta el analisis y balance financiero del contrato de Prestación de servicios profesionales No. MT-CD-CPS-042-2026 del 23 de enero del viernes. Se estima su ejecución fisica en un 83,3%, la cual es calculada de las cantidades de las actividades contractuales ejecutadas por el contratista, sobre lo contratado, en el periodo de tiempo evaluado, para el cual se estima un avance de un 83,3% para el presente informe

Numero de acta	5	**Fecha del informe**	miércoles, 8 de julio de 2026

2.1 Programación de pagos

Acta 01	$ 4.500.000,00	**Acta 05**	$ 4.500.000,00	**Acta 09**	$ -	**Total avance**	
Acta 02	$ 4.500.000,00	**Acta 06**	$ -	**Acta 10**	$ -	$	22.500.000,00
Acta 03	$ 4.500.000,00	**Acta 07**	$ -	**Acta 11**	$ -	**Por ejecutar**	
Acta 04	$ 4.500.000,00	**Acta 08**	$ -	**Acta 12**	$ -	$	4.500.000,00

2.2 Balance general de la ejecución del contrato

	Pagos	DÍAS	% Tiempo	% Fisíco	Avance Tiempo	Avance Financiero
Actual	**$ 4.500.000,00**	30	16,7%	16,7%		

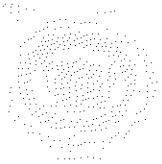

						ALCALDIA MUNICIPAL DE TUTA Departamento de Boyacá	
						Gestión de bienes y servicios	A-GBS-F-57- Versión: 03
						Aprobación: 23/07/2021	Página 1 de 2
Formato: Informe de Supervisión						Administración 2024-2027	TRD:
Acumulado	$	22.500.000,00	150	83,3%	83,3%		
Por ejecutar	$	4.500.000,00	30	16,7%	16,7%		

5 INFORME DE ACTIVIDADES

Mediante el presente se verifican las actividades del contrato de Prestación de servicios profesionales No. MT-CD-CPS-042-2026 del 23 de enero del viernes, para el periodo comprendido entre el 23 de mayo del sábado y el 22 de junio del lunes para lo cual se verifico el informe de servicios entregado por el contratista con los respectivos anexos y evidecias de ejecución, y para lo cual se presenta la siguiente relación:

5.1 Periodo de tiempo del informe

Entre	sábado, 23 de mayo de 2026	y	lunes, 22 de junio de 2026

5.2 Ejecución de actividades - Contrato

Cod. Act	Actividad	Cant. Contrato	Cant. Realiz.	% Ejecuc.	Descripción	Anexo de evidencia
1	Apoyar la ejecución y monitoreo del Plan de Desarrollo "TUTA SIGUE ADELANTE" 2024 – 2027; en lo relacionado con el programa denominado Legalización a la Propiedad Rural como compromiso con el desarrollo rural.	6	5	83.3%	Se ha venido apoyando y asesorando la ejecución y monitoreo del Plan de Desarrollo, en lo relacionado con el programa denominado Legalización a la Propiedad Rural como compromiso con el desarrollo rural.	anexo 1
2	Socializar el proyecto de formalización de predios privados rurales a los habitantes del municipio de Tuta.	6	5	83.3%	Se ha realizado la socialización del proyecto de formalización de predios privados rurales a los habitantes del municipio de Tuta a través de las asesorias realizadas a los habitantes del municipio en el periodo del informe se realizó asesoria juridica y atención al público a 51 solicitantes	anexo 1
3	Brindar asesoría a los usuarios en lo referente a los procesos de formalización de la propiedad privada rural, siguiendo los lineamientos establecidos en el Decreto Ley 902 de 2017.	6	5	83.3%	Se ha brindado asesoria jurídica a los usuarios del programa en la gestión con las entidades vinculadas al Programa de Legalización a la Propiedad Rural del Municipio, tales como: ANT, Autoridades Catastrales, ORIP, entre otras cuya interlocución es necesaria para la provisión de insumos y logro de productos de formalización.	anexo 1
4	Realizar Estudio jurídico técnico de cada solicitud presentada siguiendo los lineamientos del articulo 48 de la Ley 160 de 1994. (Estudio y calificación Jurídica de cada solicitud, consulta en la Ventanilla Única de Registro del Folio a intervenir Establecer los Titulares de Derecho Real del Folio de Matricula Inmobiliaria, consultas catastrales según el R1 y R2 estableciendo la conexión entre el FMI Y catastro, asignación del número de expediente y código FISO a cada solicitud).	6	5	83.3%	En el periodo del informe se realizaron 51 asesorias juridicas a los usuarios del programa de formalizacion, se realizó a las solicitudes el estudio jurídico del FMI del solicitante con el fin de viabilizar o no el predio; se realizaron consultas VUR y catstarles que abarcan la verificacion de 39 solicitudes, asi mismo se realizaron consultas vur realizando alistamiento de 07 solicitudes con inscripción de resolución de cierre que se encuentran para entrega de titulos una vez la ANT fije fecha y lugar para dicho evento.	anexo 1
5	Realizar monitoreo de expedientes administrativos en representación del municipio.	6	5	83.3%	Se realiza monitoreo y seguimiento de los expedientes administrativos en representación del municipio en el SIT, cumpliendo con los términos procesales y actividades administrativas programadas.	anexo 1

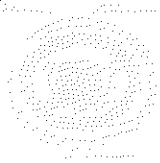

6	Realizar apoyo administrativo y operativo a la Agencia Nacional de Tierras (ANT) en el desarrollo del proceso de formalización de la propiedad privada rural cuando se requiera.	6	5	83.3%	Se ha brindado el apoyo administrativo y operativo a la Agencia Nacional de Tierras (ANT) en el desarrollo del proceso de formalización de la propiedad privada rural, para tal efecto se han proyectado y enviado al municipio tanto las certificaciones de publicacion como los actos administrativos para ser publicados en la pagina web del municipio y su posterior envio a la ANT; lo anterior con el fin de continuar con el proceso de formalizacion de propiedad rural.	anexo 1
7	Apoyar los procesos de levantamiento topográfico requeridos por la ANT dentro del programa de formalización de predios privados rurales, con la Elaboración del listado de los solicitantes de los predios a intervenir indicando nombre, cedula, teléfono, folio de matrícula y cedula catastral, realizar la citación a los beneficiarios de los predios a intervenir, realizar la coordinación y brindar apoyo en los levantamientos planimétricos), (cuando se requiera).	6	5	83.3%	En el periodo del informe no se ha programado topografia por parte de la ANT.	anexo 1
8	Brindar apoyo a los solicitantes en la gestión ante las entidades vinculadas al programa de la formalización de la propiedad privada rural.	6	5	83.3%	Se brindó apoyo a los solicitantes en la gestión ante las entidades vinculadas al programa de la formalización de la propiedad privada rural.	anexo 1
9	Apoyar al personal encargado de la recepción, organización, digitalización y consolidación de las solicitudes que se reciban para la formalización de predios privados rurales a los campesinos del municipio.	6	5	83.3%	se han venido consolidando las solicitudes que se reciben para la formalización de predios privados rurales a los campesinos del municipio y para tal efecto han venido realizando consultas VUR y catstrales, con el fin de verificar las solicitudes recibidas, el estado juridico en que se ecuentran para avanzar en el proceso de formalización de predios en el municipio.	anexo 1
10	Ejecutar las actividades de manera coordinada con los miembros del equipo de Formalización de Tierras de la Agencia Nacional de Tierras, todo siempre acorde a las necesidades operativas y administrativas del Programa de Formalización a la Propiedad privada Rural del Municipio.	6	5	83.3%	Se han ejecutado las actividades de manera coordinada con los miembros de la ANT, equipo de formalización de tierras, consistentes en verificar el avance de los procesos administrativos de saneamiento organizar e identificar solicitudes con titulo registrado, para entrega de titulos a los solicitantes; asi como proyectar certificaciones para notificar actos administrativos expedidos por la Agencia Nacional de Tierras y su correspoindiente envio a la ANT, con el fin de continuar avanzando con el proyecto de formalizacion de propiedad privada en el municipio.	anexo 1

A continuación se presenta balance fisíco y financiero de las actividades ejecutadas de la adición al contrato de Prestación de servicios profesionales No. MT-CD-CPS-042-2026 del 23 de enero del viernes, para el periodo comprendido entre el 23 de mayo del sábado y el 22 de junio del lunes

Cod. Act	Actividad	Cant. Contrato	Cant. Realiz.	% Ejecuc.	Descripción	Anexo de evidencia
1	n/a	-	n/a			n/a

5.5	Ejecución de financiera de las actividades - Adición 01
6	APORTES AL SISTEMA GENERAL DE SEGURIDAD SOCIAL

Según los soportes entregados por el contratista (Planillas de pago), a continuación se presenta la relación de los aportes a la seguridad social realizados por el mismo, para lo cual se verificó con los documentos adjuntos fisicós entregados por LUCAS ANTONIO SALCEDO GARCIA:

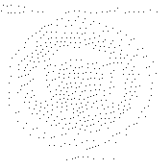

	ALCALDIA MUNICIPAL DE TUTA Departamento de Boyacá	
	Gestión de bienes y servicios	A-GBS-F-57- Versión: 03
	Aprobación: 23/07/2021	Página 1 de 2
Formato: Informe de Supervisión	Administración 2024-2027	TRD:

Ítem	ENERO	FEBRERO	MARZO	ABRIL	MAYO	JUNIO
Salud	242.900,00	243.000,00	240.000,00	243.000,00	240.000,00	-
Pensiones	311.000,00	311.000,00	307.200,00	311.000,00	307.200,00	-
Riesgos	10.300,00	10.300,00	10.100,00	10.300,00	10.100,00	-
Total	**564.200,00**	**564.300,00**	**557.300,00**	**564.300,00**	**557.300,00**	-
No. Planilla(s)	5249947844	5168217768	5.250.537.821	5.250.588.981	5.250.652.432	-
Ítem	**JULIO**	**AGOSTO**	**SEPTIEMBRE**	**OCTUBRE**	**NOVIEMBRE**	**DICIEMBRE**
Salud	-	-	-	-	-	-
Pensiones	-	-	-	-	-	-
Riesgos	-	-	-	-	-	-
Total	-	-	-	-	-	-
No. Planilla (s)		-	-	-	-	-

6.1 Verficación de los aportes a la seguridad social

Luego de verificado los soportes de pago de seguridad social del contrato de Prestación de servicios profesionales No. MT-CD-CPS-042-2026 del 23 de enero del viernes, para el periodo comprendido entre el 23 de mayo del sábado y el 22 de junio del lunes segun lo mencionado anteriormente se presenta el siguiente analisis de cumplimiento legal por parte del contratista para la correspondiente autorización del pago según lo dispuesto en las clausulas contractuales y la normatividad vigente

	$ 22.500.000,00	Valor presente informe	$ 4.500.000,00		
Valor total a aportar	$ 2.807.400,00	Valor a aportar	$ 557.300,00		
Valor total aportes del contrato	$ 2.807.400,00	Valor aportado presente informe	$ 557.300,00		

7 FIRMAS

En mi calidad de Supervisor certifico que las actividades anteriormente descritas por el contratista se ejecutaron conforme a lo establecido en las obligaciones del contrato y que realizó los aportes al Sistema General de Seguridad Social conforme a la normatividad vigente. Por lo anterior autorizo el pago correspondiente.

Firma:

Supervisor	**Gabriela Eliza Cifuentes Ochoa**
Cargo	SECRETARIA DE CONVIVENCIA, TALENTO HUMANO E INTEGRACIÓN SOCIAL


Draft

PLANILLA INTEGRADA AUTOLIQUIDACIÓN APORTES

SOPORTE DE PAGO PARA EL COTIZANTE CC 79860422

Bancoomeva

DATOS GENERALES DEL APORTANTE

Nombre ó Razón Social	LUCAS ANTONIO SALCEDO GARCIA		
Tipo Identificación	CÉDULA DE CIUDADANÍA	Número de Identificación	79860422
Ciudad/Municipio	TUNJA	Departamento	BOYACA
Dirección	CRA 3 ESTE 47-6 06	Teléfono	7451010
Tipo Empresa	PRIVADA	Actividad Económica	Actividades jurídicas.
Tipo Aportante	02-INDEPENDIENTE	Clase Aportante	I-INDEPENDIENTE
Forma Presentación	ÚNICO		
APORTANTE EXONERADO PAGO APORTES SALUD, SENA E ICBF (REFORMA TRIBUTARIA):			NO

DATOS GENERALES DE LA PLANILLA

Número Planilla	**5250652432**	Tipo de Planilla	I-INDEPENDIENTES
Periodo Cotización Otros	mayo / 2026	Periodo Cotización Salud	mayo / 2026
Dias de Mora	0	Fecha Pago	2026/05/26
Número Autorización	9996901838		

INFORMACIÓN BÁSICA

Nombres	LUCAS ANTONIO	Apellidos	SALCEDO GARCIA
Tipo de Identificación	CC	Número de Identificación	79860422
Tipo cotizante	INDEPENDIENTE CONTRATO	Subtipo Cotizante	
Colombiano Temporalmente en el Exterior	NO	Extranjero no obligado a cotizar Pensión	NO
COTIZANTE EXONERADO PAGO APORTES SALUD, SENA E ICBF (REFORMA TRIBUTARIA) :			NO
Departamento	BOYACA	Municipio	TUNJA
Salario Básico	$ 1.920.000	Tipo de Salario	

NOVEDADES

ING	RET	TDE	TAE	TDP	TAP	COR	VSP	VST	SLN	COM	IGE	LMA	VAC	AVP	VCT	IRP

APORTES REALIZADOS A SEGURIDAD SOCIAL

PENSIÓN			
Dias	30	Administradora	230301-PORVENIR
Tarifa	16,000 %	IBC	$ 1.920.000
FSP - Solidaridad	$ 0	Cotización Obligatoria	$ 307.200
Aportes Voluntarios Empleador	$ 0	FSP - Subsistencia	$ 0
Indicadador tarifa especial	Normal	Aportes Voluntarios Cotizante	$ 0
		Total Aporte	**$ 307.200**

SALUD			
Dias	30	Administradora	EPS037-NUEVA EPS
Tarifa	12,500 %	IBC	$ 1.920.000
Nro Incapacidad por Enf. General		Cotización Obligatoria	$ 240.000
Nro Licencia de Maternidad		Valor	$ 0
Valor ADRES	$ 0	Valor	$ 0
		Total Aporte	**$ 240.000**

RIESGOS PROFESIONALES			
Dias	30	Administradora	14-23-POSITIVA COMPAÑIA DE
Clase de Riesgo	I	IBC	$ 1.920.000
Centro de Trabajo	79860422	Tarifa	0,522 %
		Total Aporte	**$ 10.100**

TOTAL PAGADO:	**$ 557.300**

Tuta, 08 de julio de 2026

Señores
SECRETARÍA DE HACIENDA
ALCALDÍA MUNICIPAL DE TUTA

Estimados señores:

Yo, **LUCAS ANTINIO SALCEDO GARCIA,** identificado con cédula de ciudadanía C.C Nº 79.860.422 de Bogotá D.C, dando cumplimiento a lo dispuesto con lo estipulado en el Decreto 2271/2009, bajo la gravedad de juramento y manifestando el conocimiento de la Ley 1819 de 2016, Ley 1943 de 2018, ley 2010 de 2019 y del parágrafo 2 de artículo 383 del Estatuto Tributario, Certifico:

1. Que los documentos soportes del pago de aportes obligatorios al Sistema General de Seguridad Social (en Salud, Pensión y Riesgos Laborales) del mes de mayo de 2026 corresponden a los ingresos provenientes del **Contrato de Prestación de** Servicios No. MT-CD-CPS-042-2026 del 23 de enero de 2026, suscrito con la Alcaldía de Tuta, materia del pago sujeto a Retención.

2. Que para efectos de retención en la fuente de acuerdo el Artículo 388 del Estatuto Tributario adicionado por el Artículo 18 de la Ley 1819 de 2016; en lo que compete a número de empleados, SI ~~NO~~ X tengo dos (2) o más empleados vinculados al objeto de mi contrato.

3. Que, SI ~~NO~~ X Estoy obligado a presentar declaración del impuesto sobre la renta por el año gravable 2024.

4. Que, SI ~~NO~~ X soy responsable de IVA.

5. Que, SI ~~NO~~ X estoy obligado a expedir factura de venta según artículo 616-2 del Estatuto Tributario.

Lo anterior para efectos del pago de los honorarios a que tengo derecho por concepto del contrato arriba mencionado en debida forma.

Atentamente

LUCAS ANTONIO SALCEDO GARCIA
C.C N° 79.860.422 de Bogotá D.C



08 DE JULIO DE 2026

CUENTA DE COBRO N° 005

MUNICIPIO DE TUTA BOYACÁ
NIT: 800027292-3

DEBE A:

LUCAS ANTONIO SALCEDO GARCIA
C.C. N° 79.860.422 DE BOGOTÁ D.C

LA SUMA DE:

CUATRO MILLONES QUINIENTOS MIL PESOS ($4.500.000,00) M/CTE

"PRESTACIÓN DE SERVICIOS PROFESIONALES Y DE APOYO A LA GESTIÓN PARA BRINDAR ASESORÍA Y ACOMPAÑAMIENTO JURÍDICO EN LA FORMALIZACIÓN DE PREDIOS PRIVADOS RURALES EN FAVOR DE LOS HABITANTES DEL MUNICIPIO DE TUTA EN EL MARCO DE LA EJECUCIÓN DEL PROGRAMA DE LEGALIZACIÓN DE PREDIOS QUE DESARROLLA LA AGENCIA NACIONAL DE TIERRAS". POR LAS ACTIVIDADES DESARROLLADAS DEL 23 DE MAYO DE 2026 AL 22 DE JUNIO DE 2026.

Lo anterior en el Marco del Contrato No. MT-CD-CPS-042-2026

Cordialmente,

LUCAS ANTONIO SALCEDO GARCIA
C.C. N° 79.860.422 DE BOGOTÁ D.C
TELÉFONO 300 6101624



ANEXO 1

EVIDENCIA N 1 SOLICITUD PUBLICACION EN PAGINA WEB DE ACTOS ADMINISTRATIVOS; PROYECCIÓN DE NOTIFICACIONES EN PAGINA WEB Y CARTELERA PARA CONTINUAR EL IMPULSO EN LOS PROCESOS DE FORMALIZACIÓN DE PROPIEDAD RURAL EN EL MUNICIPIO Y ENVIO A LA AGENCIA NACIONAL DE TIERRAS DE DICHAS CERTIFICACIONES

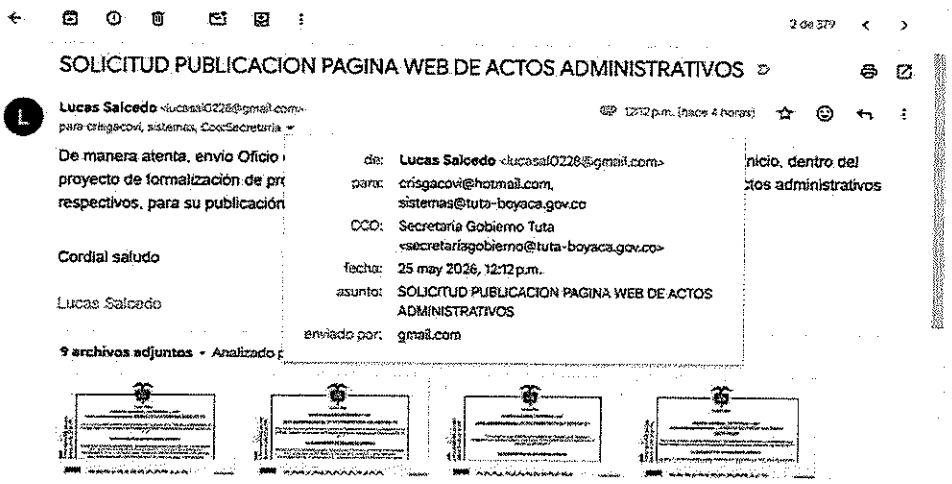

2 de 379

SOLICITUD PUBLICACION PAGINA WEB DE ACTOS ADMINISTRATIVOS

Lucas Salcedo <lucasal0228@gmail.com>
para crisgacovi, sistemas, CopiaSecretaria

12:12 p.m. (hace 4 horas)

De manera atenta, envio Oficio ... inicio, dentro del proyecto de formalización de pr... ...tos administrativos respectivos, para su publicación

Cordial saludo

Lucas Salcedo

9 archivos adjuntos • Analizado p...

de: **Lucas Salcedo** <lucasal0228@gmail.com>
para: crisgacovi@hotmail.com, sistemas@tuta-boyaca.gov.co
CCO: Secretaria Gobierno Tuta <secretariagobierno@tuta-boyaca.gov.co>
fecha: 25 may 2026, 12:12 p.m.
asunto: SOLICITUD PUBLICACION PAGINA WEB DE ACTOS ADMINISTRATIVOS
enviado por: gmail.com

ANT/SPM/2025/0052

CONSTANCIA DE FIJACIÓN EN MEDIOS MASIVOS, PAGINA WEB O REDES SOCIALES DE LA ADMINISTRACIÓN DE INICIOS RELACIONADOS A LOS PROCESOS DE FORMALIZACIÓN DE LA PROPIEDAD PRIVADA ADELANTADOS POR LA SUBDIRECCIÓN DE SEGURIDAD JURÍDICA

La Agencia Nacional de Tierras, informa a la comunidad en general que, en el marco del Ordenamiento Social de la Propiedad Rural, reglamentado a través del Decreto Ley 902 de 2017, informa que ha iniciado los procesos de formalización de predios privados ubicados en la zona rural del municipio de TUTA en el departamento de BOYACÁ los cuales se relacionan a continuación.

Número de FISO	Nombre del Solicitante Y Cónyuge	Nombre del Predio	Número de FMI	Número del Acto Administrativo	Fecha de Expedición del Acto
2513844	ANA REBECA ESPITIA PEREZ	LA LAGUNITA	070-160081	20263100074809	19/05/2026
2513870	MARIA ISABEL MARTINEZ SANDOVAL	EL CASCAJAL	070-159834	20263100074599	19/05/2026
2513845	MARIA AURORA CASTRO RODRIGUEZ	VILLA AURORA	070-32163	20263100075589	20/05/2026
3001918	MARIA LEONOR PRIETO BECERRA	ANGELA	070-16109	20263100074879	20/05/2026
3001919	YOVANY BOLIVAR VARGAS	EL CARIÑO	070-16109	20263100078889	21/05/2026
3001920	ANA SAGRARIO PRIETO BECERRA	EL ARRAYAN	070-16109	20263100078899	21/05/2026
229822	MARIA TERESA SUPELANO MONROY	LA TERESITA	070-77766	20263100073469	18/05/2026
195328	ANA MILENA PAEZ BENTEZ	VILLA FLORA	070-11200	20263100078819	21/05/2026

En este sentido, las personas que se encuentren interesadas y consideren que tienen algún derecho respecto a los predios relacionados, pueden manifestar su oposición, con el fin de salvaguardar los posibles derechos que se puedan ver afectados con los procesos en curso. Con la presente publicación se anexa copia de la parte resolutiva de los actos administrativos enunciados en tabla anterior.

En el evento que considere que existe una afectación a sus derechos motivado al o los procesos en curso, favor escribimos al siguiente correo: info@ant.gov.co dirigiéndose a la Subdirección de Seguridad Jurídica, indicando en el asunto Número de FISO, Nombre del predio y FMI.



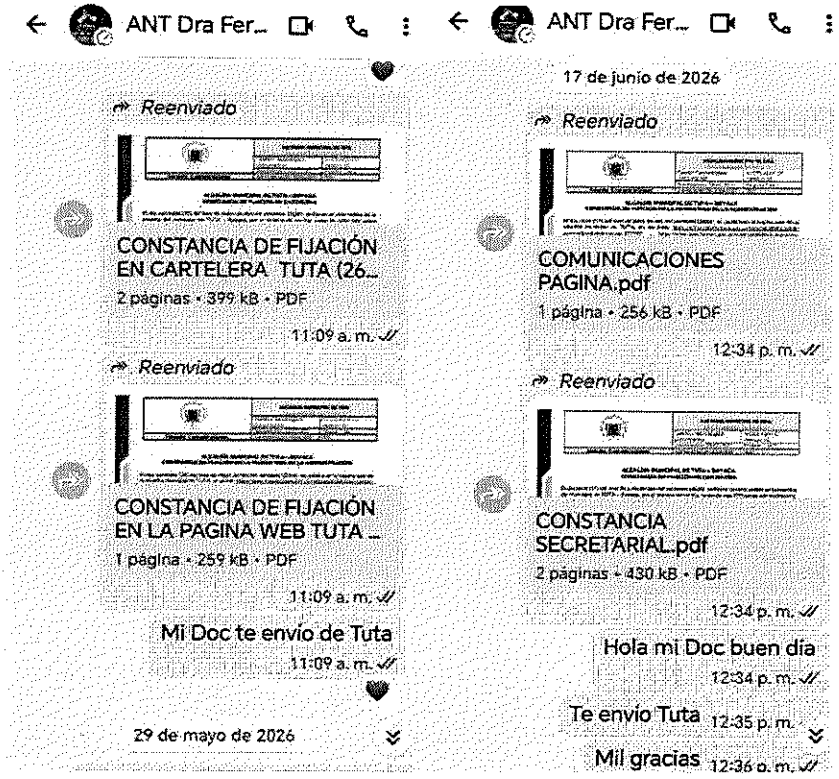

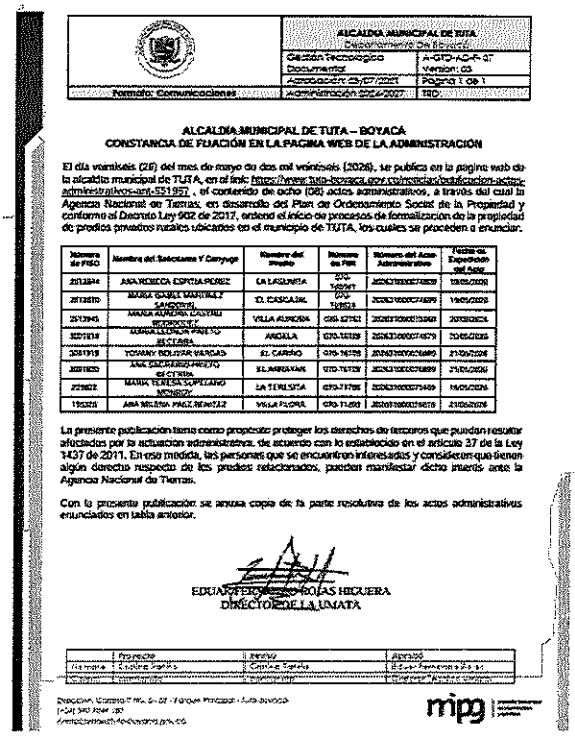

ALCALDIA MUNICIPAL DE TUTA
Departamento De Boyacá

	Gestión Tecnológico Documental	A-GTD-xDA-07 Version: 05
Formato: Comunicaciones	Actualización: 25/07/2021 Administración 2024-2027	Página 1 de 1 TRD:

ALCALDIA MUNICIPAL DE TUTA – BOYACÁ
CONSTANCIA DE FIJACIÓN EN LA PAGINA WEB DE LA ADMINISTRACIÓN

El día veintiséis (26) del mes de mayo de dos mil veintiséis (2026), se publica en la página web de la alcaldía municipal de TUTA, en el link: https://www.tuta-boyaca.gov.co/noticias/publicacion-actos-administrativos-uni-551957 , el contenido de ocho (08) actos administrativos, a través del cual la Agencia Nacional de Tierras, en desarrollo del Plan de Ordenamiento Social de la Propiedad y conforme al Decreto Ley 902 de 2017, ordenó el inicio de procesos de formalización de la propiedad de predios privados rurales ubicados en el municipio de TUTA, los cuales se proceden a enunciar.

Número de PISO	Nombre del Solicitante Y Conyuge	Nombre del Predio	Número de FMI	Número del Acto Administrativo	Fecha de Expedición del Acto
2012844	ANA REBECA ESPITIA PEREZ	LA LAGUNITA	070-160067	2026770000074809	19/05/2026
2012870	MARIA GABRIEL MARTINEZ SANDOVAL	EL CASCAJAL	070-152824	2026770000074889	19/05/2026
2012945	MARIA ALMEIDA CASTRO RODRIGUEZ	VILLA ALMEIDA	070-152163	2026770000073099	20/05/2026
2001919	MARIA LEONOR PINTO BECERRA	ANGELA	070-146335	2026770000074629	20/05/2026
2007979	YOVANY BOLIVAR VARGAS	EL CARIÑO	070-147078	2026770000074669	21/05/2026
2007935	ANA SACARIAS PINTO BECERRA	EL ARENAZAL	070-147109	2026770000074689	21/05/2026
229852	MARIA TERESA SUPELANO MONROY	LA TERESITA	070-77796	2026770000073469	19/05/2026
196256	ANA MILENA PAEZ BENITEZ	VILLA FLORA	070-71260	2026770000073619	21/05/2026

La presente publicación tiene como propósito proteger los derechos de terceros que puedan resultar afectados por la actuación administrativa, de acuerdo con lo establecido en el artículo 37 de la Ley 1437 de 2011. En esa medida, las personas que se encuentren interesadas y consideren que tienen algún derecho respecto de los predios relacionados, pueden manifestar dicho interés ante la Agencia Nacional de Tierras.

Con la presente publicación se anexa copia de la parte resolutiva de los actos administrativos enunciados en tabla anterior.

EDUAR FERNANDO ROJAS HIGUERA
DIRECTOR DE LA UMATA

	Proyectó	Revisó	Aprobó
Nombre	Cristina Espitia	Cristina Espitia	Eduar Fernando Rojas
Cargo	Contratista	Contratista	Director de la Umata

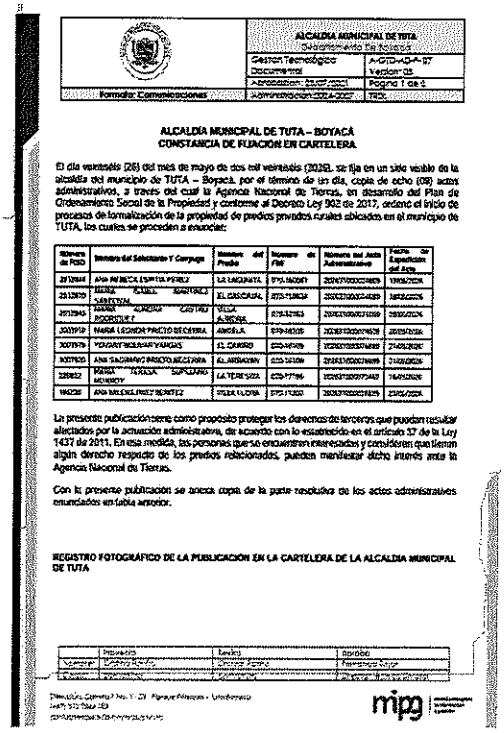

ALCALDIA MUNICIPAL DE TUTA
Departamento De Boyacá

	Gestión Tecnológico Documental	A-GTD-xDA-07 Version: 05
Formato: Comunicaciones	Actualización: 25/07/2021 Administración 2024-2027	Página 1 de 1 TRD:

ALCALDIA MUNICIPAL DE TUTA – BOYACÁ
CONSTANCIA DE FIJACION EN CARTELERA

El día veintiséis (26) del mes de mayo de dos mil veintiséis (2026), se fija en un sitio visible de la alcaldía del municipio de TUTA – Boyacá, por el término de un día, copia de ocho (08) actos administrativos, a través del cual la Agencia Nacional de Tierras, en desarrollo del Plan de Ordenamiento Social de la Propiedad y conforme al Decreto Ley 902 de 2017, ordenó el inicio de procesos de formalización de la propiedad de predios privados rurales ubicados en el municipio de TUTA, los cuales se proceden a enunciar:

Número de PISO	Nombre del Solicitante Y Conyuge	Nombre del Predio	Número de FMI	Número del Acto Administrativo	Fecha de Expedición del Acto
2012844	ANA REBECA ESPITIA PEREZ	LA LAGUNITA	070-160067	2026770000074809	19/05/2026
2012870	MARIA GABRIEL MARTINEZ SANDOVAL	EL CASCAJAL	070-152824	2026770000074889	19/05/2026
2012945	MARIA ALMEIDA CASTRO RODRIGUEZ	VILLA ALMEIDA	070-152163	2026770000073099	20/05/2026
2001919	MARIA LEONOR PINTO BECERRA	ANGELA	070-146335	2026770000074629	20/05/2026
2007979	YOVANY BOLIVAR VARGAS	EL CARIÑO	070-147078	2026770000074669	21/05/2026
2007935	ANA SACARIAS PINTO BECERRA	EL ARENAZAL	070-147109	2026770000074689	21/05/2026
229852	MARIA TERESA SUPELANO MONROY	LA TERESITA	070-77796	2026770000073469	19/05/2026
196256	ANA MILENA PAEZ BENITEZ	VILLA FLORA	070-71260	2026770000073619	21/05/2026

La presente publicación tiene como propósito proteger los derechos de terceros que puedan resultar afectados por la actuación administrativa, de acuerdo con lo establecido en el artículo 37 de la Ley 1437 de 2011. En esa medida, las personas que se encuentren interesadas y consideren que tienen algún derecho respecto de los predios relacionados, pueden manifestar dicho interés ante la Agencia Nacional de Tierras.

Con la presente publicación se anexa copia de la parte resolutiva de los actos administrativos enunciados en tabla anterior.

REGISTRO FOTOGRAFICO DE LA PUBLICACION EN LA CARTELERA DE LA ALCALDIA MUNICIPAL DE TUTA

	Proyectó	Revisó	Aprobó
Nombre	Cristina Espitia	Cristina Espitia	Eduar Fernando Rojas
Cargo	Contratista	Contratista	Director de la Umata



EDUAR HERNANDO ROJAS HIGUERA
DIRECTOR TECNICO UMATA

Dirección: Carrera 7 No. 5 - 53- Parque Principal - Tuta Boyacá
(+57) 310 7548 183
contactenos@tuta-boyaca.gov.co

mipg

ALCALDÍA MUNICIPAL DE TUTA– BOYACA
CONSTANCIA DE FIJACIÓN EN LA PAGINA WEB DE LA ADMINISTRACIÓN

El día veintiocho (28) del mes de mayo de dos mil veintiseis (2026), se publica en la página web de la alcaldía municipal de TUTA, en el link: https://www.tuta-boyaca.gov.co/noticias/ubicacion-actos-administrativos-art-595212 , el contenido de dos (02) actos administrativos, a través del cual la Agencia Nacional de Tierras, en desarrollo del Plan de Ordenamiento Social de la Propiedad y conforme al Decreto Ley 902 de 2017, ordenó el inicio de procesos de formalización de la propiedad de predios poseídos rurales ubicados en el municipio de TUTA, los cuales se procedem a enunciar:

Número de PSO	Nombre del Solicitante Y Campaña	Nombre del Predio	Número de FMI	Número del Acto Administrativo	Fecha de Ejecutoria del Acto
3021922	ANA PURICIA MOLINA MANCILLA	SANTA ANITA	070-141728	[illegible]	[illegible]
3021921	MARIA YAMILE PRIETO MOLINA	LA MESETA	070-141729	[illegible]	[illegible]

La presente publicación tiene como propósito proteger los derechos de terceros que puedan resultar afectados por la actuación administrativa, de acuerdo con lo establecido en el artículo 37 de la Ley 1437 de 2011. En esa medida, las personas que se encuentren interesadas y consideren que tienen algún derecho respecto de los predios relacionados, pueden manifestar dicho interes ante la Agencia Nacional de Tierras.

Con la presente publicación se anexa copia de la parte resolutiva de los actos administrativos enunciados en tabla anterior.

EDUAR HERNANDO ROJAS HIGUERA
DIRECTOR DE LA UMATA

Dirección: Carrera 7 No. 5 - 53- Parque Principal - Tuta Boyacá
(+57) 310 7548 183
contactenos@tuta-boyaca.gov.co

mipg



EDUAR HERNANDO ROJAS HIGUERA
DIRECTOR TECNICO UMATA

Dirección: Carrera 7 No. 5 - 53- Parque Principal - Tuta Boyacá
(+57) 310 7548 183
contactenos@tuta-boyaca.gov.co

mipg

ALCALDÍA MUNICIPAL DE TUTA – BOYACÁ
CONSTANCIA DE FIJACION EN LA PAGINA WEB DE LA ADMINISTRACIÓN

El día veintinueve (29) del mes de mayo de dos mil veintiseis (2026), se publica en la página web de la alcaldía municipal de TUTA, en el link: https://www.tuta-boyaca.gov.co/noticias/ubicacion-actos-administrativos-art-601422 , el contenido de tres (03) actos administrativos, a través del cual la Agencia Nacional de Tierras, en desarrollo del Plan de Ordenamiento Social de la Propiedad y conforme al Decreto Ley 902 de 2017, ordenó el inicio de procesos de formalización de la propiedad de predios privados rurales ubicados en el municipio de TUTA, los cuales se procedem a enunciar:

Número de PSO	Nombre del Solicitante Y Campaña	Nombre del Predio	Número de FMI	Número del Acto Administrativo	Fecha de Ejecutoria del Acto
2513610	[illegible]	EL CASCAJAL	[illegible]	[illegible]	[illegible]
2513961	ANDRA AURORA CASTRO [illegible]	VILLA AURORA	[illegible]	[illegible]	[illegible]
3021918	MARIA LEZAMA PRIETO [illegible]	ANGALA	[illegible]	[illegible]	[illegible]

La presente publicación tiene como propósito proteger los derechos de terceros que puedan resultar afectados por la actuación administrativa, de acuerdo con lo establecido en el artículo 37 de la Ley 1437 de 2011. En esa medida, las personas que se encuentren interesadas y consideren que tienen algún derecho respecto de los predios relacionados, pueden manifestar dicho interes ante la Agencia Nacional de Tierras.

Con la presente publicación se anexa copia de la parte resolutiva de los actos administrativos enunciados en tabla anterior.

EDUAR HERNANDO ROJAS HIGUERA
DIRECTOR DE LA UMATA

Dirección: Carrera 7 No. 5 - 53- Parque Principal - Tuta Boyacá
(+57) 310 7548 183
contactenos@tuta-boyaca.gov.co

mipg



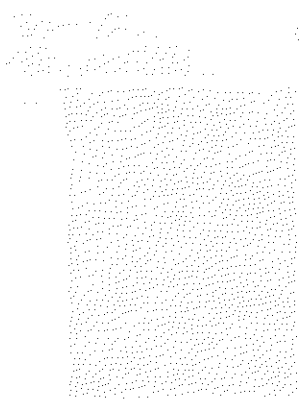





	ALCALDIA MUNICIPAL DE TUTA Departamento de Boyacá	
	Gestión Tecnológica Documental	A-GTD-ADF-07 Versión: 03
Formato: Comunicaciones	Aprobación: 23-07-2021 Administración 2024-2027	Página 1 de 2 TRD

ALCALDIA MUNICIPAL DE TUTA – BOYACÁ
CONSTANCIA DE FIJACION EN CARTELERA

El día veintinueve (29) del mes de mayo de dos mil veintiséis (2026), se fija en un sitio visible de la alcaldía del municipio de TUTA – Boyacá, por el término de un día, copia de tres (03) actos administrativos, a través del cual la Agencia Nacional de Tierras, en desarrollo del Plan de Ordenamiento Social de la Propiedad y conforme al Decreto Ley 902 de 2017, ordena el inicio de procesos de formalización de la propiedad de predios privados rurales ubicados en el municipio de TUTA, los cuales se procedan a enunciar:

Número de PISO	Nombre del Solicitante Y Cónyuge	Nombre del Predio	Número de FMI	Número del Acto Administrativo	Fecha de Expedición del Acto
2579970	MARIA ISABEL MANTILLA SANDOVAL	EL CASCAJAL	070-179914	15302-2025314494	19/09/2025
2532845	MARIA AURORA CASTRO RODRIGUEZ	VILLA AURORA	070-29760	15302-2025314494	19/09/2025
2507918	DIANA LEONOR PINTO BECERRA	ANGOLA	070-14129	15302-2025314479	19/09/2025

La presente publicación tiene como propósito proteger los derechos de terceros que puedan resultar afectados por la actuación administrativa, de acuerdo con lo establecido en el artículo 37 de la Ley 1437 de 2011. En esa medida, las personas que se encuentren interesadas y consideren que tienen algún derecho respecto de los predios relacionados, pueden manifestar dicho interés ante la Agencia Nacional de Tierras.

Con la presente publicación se anexa copia de la parte resolutiva de los actos administrativos enunciados en tabla anterior.

REGISTRO FOTOGRÁFICO DE LA PUBLICACION EN LA CARTELERA DE LA ALCALDIA MUNICIPAL DE TUTA

Proyectó	Revisó	Aprobó
[illegible]	[illegible]	[illegible]

	ALCALDIA MUNICIPAL DE TUTA Departamento de Boyacá	
	Gestión Tecnológica Documental	A-GTD-ADF-07 Versión: 03
Formato: Comunicaciones	Aprobación: 23-07-2021 Administración 2024-2027	Página 2 de 2 TRD



EDUAR [illegible] CASTIBLANCO
DESPACHO ALCALDE TUTA

Proyectó	Revisó	Aprobó
[illegible]	[illegible]	[illegible]

Dirección: Carrera 7 No. 5 - 52 - Parque Principal - Tuta Boyacá
(+57) 310 7646 181
contactenos@tuta-boyaca.gov.co
mipg

	ALCALDIA MUNICIPAL DE TUTA Departamento de Boyacá	
	Gestión Tecnológica Documental	A-GTD-ADF-07 Versión: 03
Formato: Comunicaciones	Aprobación: 23-07-2021 Administración 2024-2027	Página 1 de 1 TRD

ALCALDIA MUNICIPAL DE TUTA – BOYACÁ
CONSTANCIA DE FIJACION EN LA PAGINA WEB DE LA ADMINISTRACIÓN

El día once (11) del mes de junio de dos mil veintiséis (2026), se publica en la página web de la alcaldía municipal de TUTA, en los links: https://www.tuta-boyaca.gov.co/noticias/publicacion-actos-administrativos-en-121965 - https://www.tuta-boyaca.gov.co/noticias/publicacion-actos-administrativos-en-53720 , el contenido de tres (03) actos administrativos, a través del cual la Agencia Nacional de Tierras, en desarrollo del Plan de Ordenamiento Social de la Propiedad y conforme al Decreto Ley 902 de 2017, ordenó el inicio de procesos de formalización de la propiedad de predios privados rurales ubicados en el municipio de TUTA, los cuales se procedan a enunciar:

Número de PISO	Nombre del Solicitante Y Cónyuge	Nombre del Predio	Número de FMI	Número del Acto Administrativo	Fecha de Expedición del Acto
2533891	FAUSTA HERMINIA BARON BENAVIDES	EL ARRAYAN	070-71942 Y 070-71941	15302-2025298459	10/09/2025
2513883	LUDIVIA ACOSTA SUAREZ Y CONSEJOS	EL MANZANO	070-71958	15302-2025298458	10/09/2025
2501089	MARIA HERMINIA QUIROGA DE LAMPOYA	EL PINO	070-14299	15302-2025298459	10/09/2025

La presente publicación tiene como propósito proteger los derechos de terceros que puedan resultar afectados por la actuación administrativa, de acuerdo con lo establecido en el artículo 37 de la Ley 1437 de 2011. En esa medida, las personas que se encuentren interesadas y consideren que tienen algún derecho respecto de los predios relacionados, pueden manifestar dicho interés ante la Agencia Nacional de Tierras.

Con la presente publicación se anexa copia de la parte resolutiva de los actos administrativos enunciados en tabla anterior.

EDUAR [illegible] CASTIBLANCO
DESPACHO ALCALDIA

Proyectó	Revisó	Aprobó
[illegible]	[illegible]	[illegible]

Dirección: Carrera 7 No. 5 - 52 - Parque Principal - Tuta Boyacá
(+57) 310 7646 181
contactenos@tuta-boyaca.gov.co
mipg

	ALCALDIA MUNICIPAL DE TUTA Departamento de Boyacá	
	Gestión Tecnológica Documental	A-GTD-ADF-07 Versión: 03
Formato: Comunicaciones	Aprobación: 23-07-2021 Administración 2024-2027	Página 1 de 2 TRD

ALCALDÍA MUNICIPAL DE TUTA – BOYACÁ
CONSTANCIA DE FIJACION EN CARTELERA

El día once (11) del mes de junio de dos mil veintiséis (2026), se fija en un sitio visible de la alcaldía del municipio de TUTA – Boyacá, por el término de un día, copia de tres (03) actos administrativos, a través del cual la Agencia Nacional de Tierras, en desarrollo del Plan de Ordenamiento Social de la Propiedad y conforme al Decreto Ley 902 de 2017, ordenó el inicio de procesos de formalización de la propiedad de predios privados rurales ubicados en el municipio de TUTA, los cuales se procedan a enunciar:

Número de PISO	Nombre del Solicitante Y Cónyuge	Nombre del Predio	Número de FMI	Número del Acto Administrativo	Fecha de Expedición del Acto
2533891	FAUSTA HERMINIA BARON BENAVIDES	EL ARRAYAN	070-71942 Y 070-71941	15302-2025298459	10/09/2025
2513883	LUDIVIA ACOSTA SUAREZ Y CONSEJOS	EL MANZANO	070-71958	15302-2025298458	10/09/2025
2501089	MARIA HERMINIA QUIROGA DE LAMPOYA	EL PINO	070-14299	15302-2025298459	10/09/2025

La presente publicación tiene como propósito proteger los derechos de terceros que puedan resultar afectados por la actuación administrativa, de acuerdo con lo establecido en el artículo 37 de la Ley 1437 de 2011. En esa medida, las personas que se encuentren interesadas y consideren que tienen algún derecho respecto de los predios relacionados, pueden manifestar dicho interés ante la Agencia Nacional de Tierras.

Con la presente publicación se anexa copia de la parte resolutiva de los actos administrativos enunciados en tabla anterior.

REGISTRO FOTOGRÁFICO DE LA PUBLICACIÓN EN LA CARTELERA DE LA ALCALDIA MUNICIPAL DE TUTA

Proyectó	Revisó	Aprobó
[illegible]	[illegible]	[illegible]

Dirección: Carrera 7 No. 5 - 52 - Parque Principal - Tuta Boyacá
(+57) 310 7646 181
contactenos@tuta-boyaca.gov.co
mipg

EVIDENCIA N 2 ATENCIÓN AL PÚBLICO Y ASESORÍA JURÍDICA EFECTUADA A LOS HABITANTES DEL MUNICIPIO DE TUTA; EN EL PERIODO DEL INFORME SE ASESORARON A 51 SOLICITANTES



vive digital

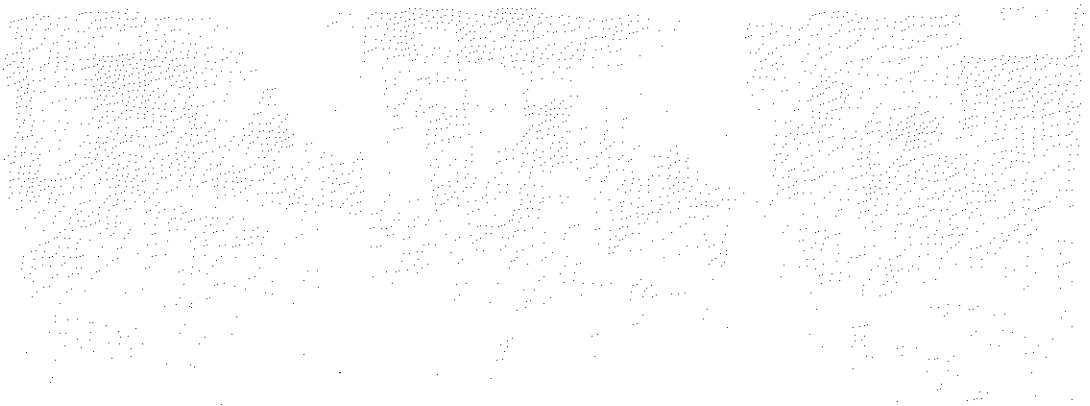

vive digital









ATENCIÓN AL PÚBLICO Y ASESORÍA JURÍDICA		
NOMBRES Y APELLIDOS	**CELULAR**	**FIRMA**
Servilio Hernandez	3114731444	[illegible]
Blanca A Rodriguez Q	3114863827	Blanca A Rodriguez Q
Nixon Sandoval Avila	3242257718	[illegible]
José Octavio Rodriguez	3164245892	[illegible]
Margarita Puerto de Rodriguez	3043854372	Margarita Puerto
Javier Zorro Q.	3124422854	[illegible]
Maria Rosa Bolivar B	3228497683	Maria Rosa B B
Wilmano Bolivar	3024457378	Wilmano Bolivar
Blanca Yanis Rodriguez	40010608	Blanca Yanis Rodriguez
Luz Helena Rodriguez Fonseca	3225242238	[illegible]
Victor Alfonso Camargo Avila	3224084932	Victor
Maria Fulma Casallas Neira	3203282585	Maria Fulma Casallas
Manuel Antonio Leon Ortiz		[illegible]
Rafael A Rueda	3144037636	[illegible]
[illegible] AYDEE.	3176893440	[illegible]
Jose Florisberto Bueno	3142970315	[illegible]
Nubia Carcedo Molano	3133473420	Nubia Carcedo M
Rolando Cuervo Ortiz V.	3115920318	[illegible]
Milio Corredor	3103213143	[illegible]
Yalile Corredor Cipagauta	3202320489	Yalile C

Escaneado con CamScanner



ATENCIÓN AL PÚBLICO Y ASESORÍA JURÍDICA		
NOMBRES Y APELLIDOS	CELULAR	FIRMA
[illegible] Rico	3208570706	[illegible]
Mireya Sandoval	3224462048	Mireya Sandoval
Luis Alfredo Cepeda Alba	3186835114	[illegible]
Alexander Penagos	3138057721	[illegible]
José Isaías Montañez	324255	[illegible]
María Chaves Campoll	3143400501	María Chaves Campoll
Javier Cecilia Torres Jaramillo	3115697519	[illegible]
Rafael A. Pineda Gz	3144037636	[illegible]
Blanca Rotiño	24201020	Blanca
Martha I. Hurtado	23554075	Martha H.
Bernardino Rodríguez	4281381	[illegible]
José Alberto Rodríguez	4282159	[illegible]
Marco Antonio Sierra B	7773378	[illegible]
Rosa María Figueredo Castro	3142517953	Rosa María Figueredo Castro
Nixon I Sandoval A	3242257718	[illegible]
Gustavo Rivera Figueredo	310-679.4532	Gustavo Rivera Figueredo
Jaime Rivera Figueredo	3142517953	Jaime Rivera Figueredo
[illegible]		[illegible]

Escaneado con CamScanner

ATENCIÓN AL PÚBLICO Y ASESORÍA JURÍDICA		
NOMBRES Y APELLIDOS	NÚMERO DE CEDULA	FIRMA
Gilberto Sosa	4182635	[illegible]
Margarita Margarita Cardozo	35498642	[illegible]
José Wilson Becerra	4192463	[illegible]
Luis Enrique [illegible]	4216453	Luis Enrique [illegible]
Angel Tocuco	4002054[illegible]	[illegible]
Fidel Figueredo A	7166751	[illegible]
[illegible]	4287453	[illegible]
Justo Pastor [illegible]		
María Vuarachá	3105587166	María Vuarachá
Flor Mirama Coronado	1056-92[illegible]78	[illegible]
Nelson [illegible]	6760.294	[illegible]
William Caicedo M.	7168051	[illegible]
Rafael A. Pineda Gz	3144037636	[illegible]



EVIDENCIA N 3 PROYECCIÓN EFECTUADA POR EL SUSCRITO DE DERECHOS DE PETICION DIRIGIDOS A LA ANT CON EL FIN DE SOLICITAR INFORMACIÓN DEL ESTADO DE LOS PROCESOS Y GESTIONAR SU AVANCE

Señores
AGENCIA NACIONAL DE TIERRAS

Referencia: Petición sobre trámite **FISO N. 0229066**

BERNARDINO RODRIGUEZ LOPEZ, identificado como aparece al pie de mi correspondiente firma, de manera atenta, solicito a ustedes la continuidad de mi proceso, atendiendo a que se me realizó topografía hace más de 03 años y a la fecha solo ha sido registrado el acto administrativo de inicio de mi predio el cual poseo hace más de 20 años de manera pública, pacifica tranquila e ininterrumpida.

Cabe destacar que el predio objeto de posesión al que denominé **"LA MINA"**, recae sobre el FMI N. **070-193604,** ubicado en la vereda leonera, del municipio de Tuta, cumpliendo con los requisitos para que sea titulado el predio a mi favor.

Por lo anterior solicito de manera atenta, verificar mi caso y la continuidad de mi proceso, para lograr la titulación de dicho predio a mi favor.

En espera de una pronta y positiva respuesta

Recibiré comunicación al correo electrónico:
rodriguezlopezbernardino@gmail.com

Teléfono: **3212209318**

Cordialmente,

BERNARDINO RODRIGUEZ LOPEZ
C.C. N. 4287381 de Tuta

Escaneado con CamScanner

Señores
AGENCIA NACIONAL DE TIERRAS

Referencia: Petición sobre trámite **FISO N. 0244146**

ELVA MIREYA SANDOVAL AVILA, identificada como aparece al pie de mi correspondiente firma, de manera atenta, solicito a ustedes la continuidad de mi proceso, atendiendo a que no ha sido registrado el acto administrativo de cierre sobre mi predio, el cual poseo hace más de 10 años de manera pública, pacifica tranquila e ininterrumpida.

Cabe destacar que el predio objeto de posesión al que denominé "**EL TREBOL**", recae sobre el FMI N. **070-52994,** ubicado en la vereda **RIO DE PIEDRAS**, del municipio de **TUTA**, por lo que cumplo con todos los requisitos para titular el mismo.

Por lo anterior solicito de manera atenta, verificar mi caso y la continuidad de mi proceso, para lograr la titulación de dicho predio a mi favor.

En espera de una pronta y positiva respuesta

Recibiré comunicación al correo electrónico: Elva16@Hotmail

Teléfono: **3124462248**

Cordialmente,

Elva Mireya Sandoval Avila
ELVA MIREYA SANDOVAL AVILA
C.C. N. 40021726 de Tunja

Escaneado con CamScanner

Señores
AGENCIA NACIONAL DE TIERRAS

Referencia: Petición sobre trámite **FISO N. 0229067**

JOSE OCTAVIO RODRIGUEZ LOPEZ, identificado como aparece al pie de mi correspondiente firma, de manera atenta, solicito a ustedes la continuidad de mi proceso, atendiendo a que se me realizó topografía hace más de 03 años y a la fecha solo ha sido registrado el acto administrativo de inicio de mi predio el cual poseo hace más de 20 años de manera pública, pacifica tranquila e ininterrumpida.

Cabe destacar que el predio objeto de posesión al que denominé **"EL ARRAYAN"**, recae sobre el FMI N. **070-193604,** ubicado en la vereda leonera, del municipio de Tuta, cumpliendo con los requisitos para que sea titulado el predio a mi favor.

Por lo anterior solicito de manera atenta, verificar mi caso y la continuidad de mi proceso, para lograr la titulación de dicho predio a mi favor.

En espera de una pronta y positiva respuesta

Recibiré comunicación al correo electrónico: **joseoctavio11121958@gmail.com**

Teléfono: **3164245892**

Cordialmente,

JOSE OCTAVIO RODRIGUEZ LOPEZ
C.C. N. 4287157 de Tuta

Señores
AGENCIA NACIONAL DE TIERRAS
Correo electrónico: info@ant.gov.co

Referencia: Petición sobre trámite **FISO N. 3001925**

FIDEL FIGUEREDO AMEZQUITA, identificado como aparece al pie de mi correspondiente firma, de manera atenta, solicito a ustedes la continuidad de mi proceso, atendiendo a que se me realizó topografía a inicios del año pasado y a la fecha no ha sido expedido ningún acto administrativo, para lograr la titulación de mi predio el cual poseo hace más de 35 años de manera pública, pacifica tranquila e ininterrumpida.

Cabe destacar que el predio objeto de posesión al que denominé "**CASA GRANDE**", recae sobre el FMI **N. 070-182412**, ubicado en la vereda **RESGUARDO**, del municipio de **TUTA**, cumpliendo con todos los requisitos para titular el mismo.

Por lo anterior solicito de manera atenta, verificar mi caso y la continuidad de mi proceso, para lograr la titulación de dicho predio a mi favor.

En espera de una pronta y positiva respuesta

Recibiré comunicación al correo electrónico: **ffamesquita70@gmail.com**

Teléfono: **3138036286**

Cordialmente,

FIDEL FIGUEREDO AMEZQUITA
C.C. N. 7.166.751 de Tunja

Señores
AGENCIA NACIONAL DE TIERRAS
Correo electrónico: info@ant.gov.co

Referencia: Petición sobre trámite **FISO N. 0216525**

JUSTO PASTOR RIOS MONROY, identificado como aparece al pie de mi correspondiente firma, de manera atenta, solicito a ustedes la continuidad de mi proceso, atendiendo a que se me realizó topografía hace más de cinco años y a la fecha no ha sido expedido ningún acto administrativo, para lograr la titulación de mi predio el cual poseo hace más de 35 años de manera pública, pacífica tranquila e ininterrumpida.

Cabe destacar que el predio objeto de posesión al que denominé "**EL ALTO**", recae sobre el FMI N. **070-36092**, ubicado en la vereda **LEONERA**, del municipio de **TUTA**, cumpliendo con todos los requisitos para titular el mismo.

Por lo anterior solicito de manera atenta, verificar mi caso y la continuidad de mi proceso, para lograr la titulación de dicho predio a mi favor.

En espera de una pronta y positiva respuesta

Recibiré comunicación al correo electrónico: _____

Teléfono: 3144137514

Cordialmente,

JUSTO PASTOR RIOS MONROY
C.C. N 19.084.167de Bogotá D.C

Señores
AGENCIA NACIONAL DE TIERRAS
Correo electrónico: info@ant.gov.co

Referencia: Petición sobre trámite **FISO N. 2513834 y 2812889**

JOSE LEOPOLDO VIRACACHA ZIPA y **MARIA GRICELDINA VIRACACHA ZIPA**, identificados como aparece al pie de mi correspondiente firma, de manera atenta, solicito a ustedes la continuidad de mi proceso, atendiendo a que se me realizó topografía hace más de un año y a la fecha no ha sido expedido ningún acto administrativo, para lograr la titulación de nuestro predio el cual poseo hace más de 15 años de manera pública, pacifica tranquila e ininterrumpida.

Cabe destacar que el predio objeto de posesión al que denominé "**LOS PARCEROS**", recae sobre el FMI N. **070-6335**, ubicado en la vereda **RESGUARDO**, del municipio de **TUTA**, cumpliendo con todos los requisitos para titular el mismo.

Por lo anterior solicito de manera atenta, verificar mi caso y la continuidad de mi proceso, para lograr la titulación de dicho predio a mi favor.

En espera de una pronta y positiva respuesta

Recibiré comunicación al correo electrónico: **viracacha85@gmail.com**

Teléfono: **3125600896 / 3105587166**

Cordialmente,

JOSE LEOPOLDO VIRACACHA ZIPA
C.C. N 4287338 de Tuta

MARIA GRICELDINA VIRACACHA ZIPA
C.C. N. 51.811.148 de Bogotá D.C.

EVIDENCIA N 4 LISTADO DE SOLICITANTES A LOS QUE SE LES REALIZO CONSULTAS VUR Y SE VERIFICÓ QUE YA CUENTAN CON INSCRIPCIÓN DE RESOLUCIÓN DE CIERRE Y CON NUEVO FOLIO DE MATRICULA INMOBILIARIA ASIGNADO; LO ANTERIOR PARA REALIZAR ALISTAMIENTO PARA NUEVA ENTREGA DE TITULOS POR PARTE DE LA ANT

202531004000200366E	3001803	JORGE ENRIQUE ROJAS RAMIREZ	1033693717	NO HAY ACTO DE INICIO REGISTRADO A LA FECHA DE VERIFICACIÓN			AURA	070-39732
202531004000200370E	3001804	SONIA GUIO ROJAS	52295417	10/12/2025	28/04/2026	070-270002	SAN MARTIN	070-39732
202531004000200371E	3001805	JOSE FERNANDO MEDINA CUBIDES	1049652459	27/11/2025			LUCIANA	070-39732
202531004000200373E	3001806	MARIA ALEJANDRA MEDINA CUBIDES	1053611361	NO HAY ACTO DE INICIO REGISTRADO A LA FECHA DE VERIFICACIÓN			SANTA LUCIA	070-39732
202531004000200374E	3001807	JOSE FERNANDO MEDINA CUBIDES	1049652459	27/11/2025	21/05/2026	070-270518	EL CEDRO	070-39732
202531004000200376E	3001808	LUZ MARIELA CUBIDES MEDINA	33378724	27/11/2025	25/05/2026	070-270520	LOS ALISOS	070-39732
202531004000200377E	3001809	JOSE FERNANDO MEDINA CUBIDES	1049652459	27/11/2025	21/05/2026	070-270504	SANTA SOFIA	070-39732
202531004000200379E	3001810	MARIA ALEJANDRA MEDINA CUBIDES	1053611361	27/11/2025	21/05/2026	070-270505	EL PINAR	070-39732
202531004000200393E	3001811	JOSE FERNANDO MEDINA CUBIDES	1049652459	NO HAY ACTO DE INICIO REGISTRADO A LA FECHA DE VERIFICACIÓN			EL RECUERDO	070-39732
202531004000200395E	3001812	JOBA GARCIA BLANCO	27787687	6/02/2026			VILLA MARIA	070-39732
202531004000200398E	3001813	LUZ MARINA CIRO PEREZ	41241446	27/11/2025	21/05/2026	070-270506	VAMP	070-39732
202531004000200401E	3001814	JOSE MELQUISEDEC MEDINA PEREZ	96601594	10/12/2025	8/04/2026	070-269880	LA ESMERALDA	070-39732



VUR CON TITULO TUTA FMI 070-39732

- 070-269880 JOSE MELQUISEDEC MEDINA PEREZ - LA ESMERALDA
- 070-270002 SONIA GUIO ROJAS - SAN MARTIN
- 070-270504 JOSE FERNANDO MEDINA CUBIDES - SANTA SOFIA
- 070-270505 MARIA ALEJANDRA MEDINA CUBIDES - EL PINAR
- 070-270506 LUZ MARINA CIRO PEREZ - VAMP
- 070-270518 JOSE FERNANDO MEDINA CUBIDES - EL CEDRO
- 070-270520 LUZ MARIELA CUBIDES MEDINA - LOS ALISOS

MUESTRA DE CONSULTAS VUR REALIZADAS DONDE SE EVIDENCIA LA ANOTACION DE INSCRIPCIÓN DE LA RESOLICIÓN DE CIERRE EN LA QUE LA AGENCIA NACIONAL DE TIERRAS TITULA LA POSESION Y SANEA LA FALSA TRADICIÓN

070-269880 JOSE MELQUISEDEC MEDINA PEREZ - LA ESMERALDA

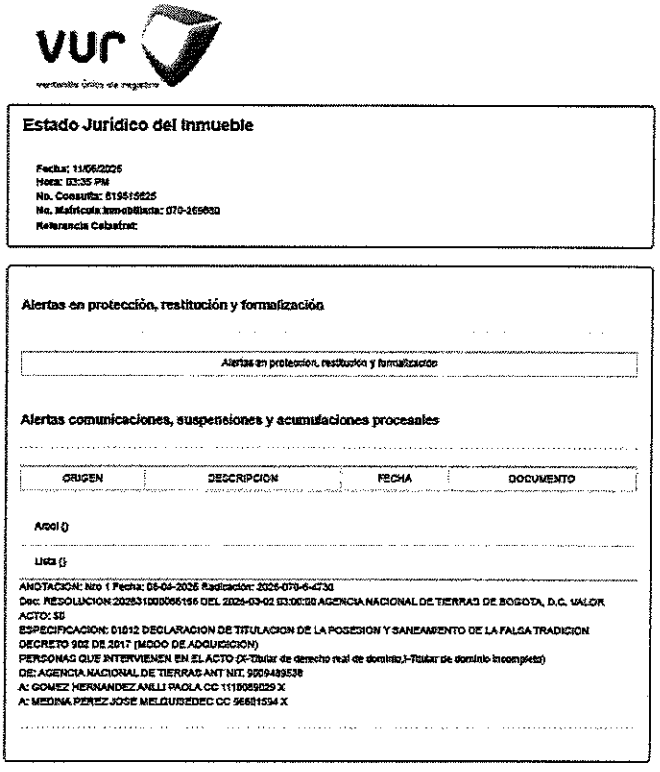

VUR

ventanilla única de registro

Estado Jurídico del Inmueble

Fecha: 11/06/2026
Hora: 03:35 PM
No. Consulta: 819515625
No. Matrícula Inmobiliaria: 070-269880
Referencia Catastral:

Alertas en protección, restitución y formalización

Alertas en protección, restitución y formalización

Alertas comunicaciones, suspensiones y acumulaciones procesales

ORIGEN	DESCRIPCION	FECHA	DOCUMENTO

Anot ()

Lista ()

ANOTACION: Nro 1 Fecha: 05-04-2026 Radicación: 2026-070-6-4730
Doc: RESOLUCION 20263100006196 DEL 2026-03-02 03:00:00 AGENCIA NACIONAL DE TIERRAS DE BOGOTA, D.C. VALOR ACTO: $0
ESPECIFICACION: 01012 DECLARACION DE TITULACION DE LA POSESION Y SANEAMIENTO DE LA FALSA TRADICION
DECRETO 902 DE 2017 (MODO DE ADQUISICION)
PERSONAS QUE INTERVIENEN EN EL ACTO (X-Titular de derecho real de dominio,I-Titular de dominio incompleto)
DE: AGENCIA NACIONAL DE TIERRAS ANT NIT. 9009489538
A: GOMEZ HERNANDEZ ANELI PAOLA CC 1110059029 X
A: MEDINA PEREZ JOSE MELQUISEDEC CC 96681594 X

070-270002 SONIA GUIO ROJAS - SAN MARTIN

VUR
ventanilla única de registro

Estado Jurídico del Inmueble

Fecha: 11/05/2026
Hora: 03:53 PM
No. Consulta: 519516542
No. Matrícula Inmobiliaria: 070-270002
Referencia Catastral:

Alertas en protección, restitución y formalización

Alertas en protección, restitución y formalización

Alertas comunicaciones, suspensiones y acumulaciones procesales

ORIGEN	DESCRIPCION	FECHA	DOCUMENTO

Arbol ()

Lista ()

ANOTACION: Nro 1 Fecha: 28-04-2026 Radicación: 2026-070-6-4030
Doc: RESOLUCION 20263100107396 DEL 2026-03-22 03:00:00 AGENCIA NACIONAL DE TIERRAS DE BOGOTA, D.C. VALOR ACTO: $0
ESPECIFICACION: 01012 DECLARACION DE TITULACION DE LA POSESION Y SANEAMIENTO DE LA FALSA TRADICION DECRETO 902 DE 2017 (MODO DE ADQUISICION)
PERSONAS QUE INTERVIENEN EN EL ACTO (X-Titular de derecho real de dominio,I-Titular de dominio incompleto)
DE: AGENCIA NACIONAL DE TIERRAS ANT NIT. 9009459536
A: GUIO ROJAS SONIA CC 52295417 X
A: CAMARGO GUERRERO JOSE GUILLERMO CC 79613084 X

070-270506 LUZ MARINA CIRO PEREZ - VAMP

VUR
ventanilla única de registro

Estado Jurídico del Inmueble

Fecha: 11/05/2026
Hora: 04:02 PM
No. Consulta: 519523526
No. Matrícula Inmobiliaria: 070-270506
Referencia Catastral:

Alertas en protección, restitución y formalización

Alertas en protección, restitución y formalización

Alertas comunicaciones, suspensiones y acumulaciones procesales

ORIGEN	DESCRIPCION	FECHA	DOCUMENTO

Arbol ()

Lista ()

ANOTACION: Nro 1 Fecha: 21-05-2026 Radicación: 2026-070-6-7531
Doc: RESOLUCION 20263100143366 DEL 2026-04-06 03:00:00 AGENCIA NACIONAL DE TIERRAS DE BOGOTA, D.C. VALOR ACTO: $0
ESPECIFICACION: 01012 DECLARACION DE TITULACION DE LA POSESION Y SANEAMIENTO DE LA FALSA TRADICION DECRETO 902 DE 2017 (MODO DE ADQUISICION)
PERSONAS QUE INTERVIENEN EN EL ACTO (X-Titular de derecho real de dominio,I-Titular de dominio incompleto)
DE: AGENCIA NACIONAL DE TIERRAS ANT NIT. 9009459536
A: CIRO PEREZ LUZ MARINA CC 41241446 X



EVIDENCIA N 5 LISTADO DE 39 SOLICITANTES A QUIENES SE LES REALIZÓ CONSULTAS VUR Y CATASTRALES EN EL PERIODO DEL INFORME (ATENCIÓN AL PUBLICO Y ASESORIA JURÍDICA)

Nombre del solicitante	Identificación solicitante	Nombre del predio	FMI	Número Predial Nacional
NELSY MONTAÑEZ CARRILLO	52012305	LAS BRISAS	070-179238	15837000100000001059600000000
JOSE ALFREDO MONTAÑEZ CARRILLO	4288442	LAS BRISAS	070-179238	15837000100000001059600000000
JOSE ISAIAS MONTAÑEZ CARRILLO	4287565	EL NOGAL	070-179238	15837000100000001059600000000
HERNANDO MONTAÑEZ CARRILLO	6776992	"EL ARRAYAN"	070-179238	15837000100000001059600000000
ANA LUCY MONTAÑEZ CARRILLO	40041999	LA LUCHA	070-179238	15837000100000001059600000000
JOSE EDUARDO MONTAÑEZ CARRILLO	6773058	PALOMAR	070-179238	15837000100000001059600000000
VICTOR ALFONSO MONTAÑEZ CARRILLO	4288250	LAS BRISAS	070-179238	15837000100000001059600000000
CESAR AGUSTIN MONTAÑEZ CARRILLO	1055332243	LOS DELIRIOS	070-179238	15837000100000001059600000000
YALINDES MONTAÑEZ CARRILLO	4287926	BUENA VISTA	070-179238	15837000100000001059600000000
MARIA NURY MONTAÑEZ CARRILLO	24202438	LAS BRISAS	070-179238	15837000100000001059600000000
MARIA RUBIELA MONTAÑEZ CARRILLO	40032576	LAS BRISAS	070-179238	15837000100000001059600000000
JUSTO PASTOR RIOS MONROY	19084167	EL ALTO	070-36092	15837000200000004036000000000
PEDRO DIAZ RODRIGUEZ	6747541	EL ARRAYAN	070-48608	15837000200000003063000000000
OLGA MARIA RODRIGUEZ	24201707	LA ENVIDIA	070-48608	15837000200000003063000000000
LUIS ENRIQUE BOLIVAR RICO	7216753	LA PLANADA	070-48608	15837000200000003063000000000
SONIA ALEJANDRA CEPEDA APONTE	1054708634	EL PENCO	070-48608	15837000200000003063000000000
VENANCIO RICO PALACIOS	4287873	ARENERA	070-48608	15837000200000003063000000000
JOSE WILSON BECERRA RICO	4192463	EL EUCALIPTO	070-48608	15837000200000003063000000000
AMALIA SANDOVAL AVILA	40026310	EL CORCEL	070-52994	15837000100000003048300000000
MARIA YOLIMA SANDOVAL AVILA	40036389	LAS ACASIAS	070-52994	15837000100000003048300000000
NIXON JAVIER SANDOVAL AVILA	4287909	MAZATLAN	070-52994	15837000100000003048300000000
MARY LUZ SANDOVAL AVILA	40016691	LA ESPERANZA	070-52994	15837000100000003048300000000
ELVA MIREYA SANDOVAL AVILA	40021726	EL TREBOL	070-52994	15837000100000003048300000000
CLOTILDE RICO PALACIOS	23855051	LOS ARRAYANES	070-48608	15837000200000003063000000000
SIERVO TULIO RODRIGUEZ COY	1182432	LA VEGA	070-8891	15837000200000003043100000000
WILLIAM CAICEDO MOLANO	7168051	EL RECUERDO	070-63664	15837000200000003010800000000
BERNARDINO RODRIGUEZ LOPEZ	4287381	LA MINA	070-193604	15837000200000004016000000000
JOSE OCTAVIO RODRIGUEZ LOPEZ	4287157	EL ARRAYAN	070-193604	15837000200000004016000000000
JOSE FLORIBERTO BECERRA RICO	74323426	LA VEGA	070-8891	15837000200000003043100000000
JOSE LEOPOLDO VIRACACHA ZIPA	4287338	LOS PARCEROS	070-6335	15837000100000002050300000000
MIGUEL ANGEL VIRACACHA ZIPA	4287249	EL RECUERDO	070-6335	15837000100000002050300000000



JOSE LEOPOLDO VIRACACHA ZIPA	4287338	PINOS DEL SOL	070-6335	15837000100000002050300000000
MILTON DIAZ BONILLA	4238768	LA ESPERANZA	070-31756	15837000100000000401100000000
FIDEL FIGUEREDO AMEZQUITA	7166751	CASA GRANDE	070-182412	15837000001000002069200000000
MARIA GRICELDINA VIRACACHA ZIPA	51811148	VILLA MARIA	070-6335	15837000100000002050300000000
MARIA CECILIA VIRACACHA ZIPA	24202007	LOS CAMPINES	070-6335	15837000100000002050300000000
MARIA GRICELDINA VIRACACHA ZIPA	51811148	LOS PARCEROS	070-6335	15837000100000002050300000000
NUBIA CAICEDO MOLANO	40033636	LA HACIENDA	070-60915	15837000200000003041400000000
MARCO ANTONIO SIERRA BASTIDAS	7173378	CASA DE TEJA	070-562	15837000200000003009300000000

CONSULTAS VUR

- VUR 070-193604
- VUR 070-36092
- VUR 070-182412
- VUR 070-8891
- VUR 070-31756
- VUR 070-269989
- VUR 070-60915
- VUR070-63664
- VUR 070-6335
- VUR 070-48608
- VUR 070-253477
- VUR 070-562
- VUR 070-179238
- VUR 070-52994

MUESTRA DE LAS CONSULTAS VUR REALIZADAS EN EL PERIODO DEL INFORME



Datos Básicos - Certificado de Tradición y Libertad

Fecha: 02/05/2026 **Hora:** 09:16 AM **No. Consulta:** 824584843

N° Matrícula Inmobiliaria: 070-193604 **Referencia Catastral:**

Departamento: BOYACA **Referencia Catastral Anterior:**

Municipio: TUTA **Cédula Catastral:**

Vereda: LEONERA **Nupre:**

Dirección Actual del Inmueble: LT EL CAJON

Direcciones Anteriores:

Determinacion: **Destinacion economica:** **Modalidad:**

Fecha de Apertura del Folio: 11/04/2012 **Tipo de Instrumento:** CERTIFICADO

Fecha de Instrumento: 11/04/2012

Estado Folio: ACTIVO

Matrícula(s) Matriz:

Matrícula(s) Derivada(s):
070-270498

Tipo de Predio: R

Alertas en protección, restitución y formalización

Datos Básicos - Certificado de Tradición y Libertad

Fecha: 02/05/2026 **Hora:** 09:31 AM **No. Consulta:** 824593983

N° Matrícula Inmobiliaria: 070-31756 **Referencia Catastral:** 15837000100040110000

Departamento: BOYACA **Referencia Catastral Anterior:** 15837000100040110000

Municipio: TUTA **Cédula Catastral:**

Vereda: SAN NICOLAS **Nupre:**

Dirección Actual del Inmueble: SIN DIRECCION EL SAUZ

Direcciones Anteriores:

Determinacion: **Destinacion economica:** **Modalidad:**

Fecha de Apertura del Folio: 10/05/1983 **Tipo de Instrumento:** HOJAS DE CERTIFICADO

Fecha de Instrumento: 10/05/1983

Estado Folio: ACTIVO

Matrícula(s) Matriz:

Matrícula(s) Derivada(s):

Tipo de Predio: R

Alertas en protección, restitución y formalización

Datos Básicos - Certificado de Tradición y Libertad

Fecha: 02/06/2026 **Hora:** 09:33 AM **No. Consulta:** 824594801

N° Matrícula Inmobiliaria: 070-8891 **Referencia Catastral:**

Departamento: BOYACA **Referencia Catastral Anterior:** 00-2-003-020

Municipio: TUTA **Cédula Catastral:**

Vereda: HACIENDA **Nupre:**

Dirección Actual del Inmueble: SIN DIRECCION LA VEGA

Direcciones Anteriores:

Determinacion: **Destinacion economica:** **Modalidad:**

Fecha de Apertura del Folio: 18/09/1978 **Tipo de Instrumento:** HOJAS DE CERTIFICADO

Fecha de Instrumento: 18/09/1978

Estado Folio: ACTIVO

Matrícula(s) Matriz:

Matrícula(s) Derivada(s):

Tipo de Predio: R

Datos Básicos - Certificado de Tradición y Libertad

Fecha: 09/06/2026 **Hora:** 09:36 AM **No. Consulta:** 824598877

N° Matrícula Inmobiliaria: 070-162412 **Referencia Catastral:**

Departamento: BOYACA **Referencia Catastral Anterior:**

Municipio: TUTA **Cédula Catastral:**

Vereda: CENTRO **Nupre:**

Dirección Actual del Inmueble: LT LT 2

Direcciones Anteriores:

Determinacion: **Destinacion economica:** **Modalidad:**

Fecha de Apertura del Folio: 26/07/2010 **Tipo de Instrumento:** ESCRITURA

Fecha de Instrumento: 14/07/2010

Estado Folio: ACTIVO

Matrícula(s) Matriz:
070-56584

Matrícula(s) Derivada(s):

Tipo de Predio: R

Alertas en protección, restitución y formalización

VUR
ventanilla única de registro

Datos Básicos - Certificado de Tradición y Libertad

Fecha: 09/06/2026 **Hora:** 09:15 AM **No. Consulta:** 824597462

N° Matrícula Inmobiliaria: 070-38092 **Referencia Catastral:**

Departamento: BOYACA **Referencia Catastral Anterior:** 00-02-004-0050

Municipio: TUTA **Cédula Catastral:**

Vereda: LEONERA **Nupre:**

Dirección Actual del Inmueble: SIN DIRECCION EL ALTO

Direcciones Anteriores:

Determinacion: **Destinacion economica:** **Modalidad:**

Fecha de Apertura del Folio: 23/12/1983 **Tipo de Instrumento:** HOJAS DE CERTIFICADO

Fecha de Instrumento: 23/12/1983

Estado Folio: ACTIVO

Matrícula(s) Matriz:

Matrícula(s) Derivada(s):

Tipo de Predio: R

Alertas en protección, restitución y formalización

CONSULTAS CATASTRALES

15837000200000003041400000000
15837000200000003009300000000
15837000200000003010800000000
15837000200000003043100000000
15837000200000004036000000000
15837000200000003063000000000
15837000200000004016000000000
15837000001000002069200000000
15837000100000004011000000000
15837000100000003048300000000
15837000100000002050300000000
15837000100000001059600000000

MUESTRA DE LAS CONSULTAS CATASTRALES REALIZADAS EN EL PERIODO DEL INFORME

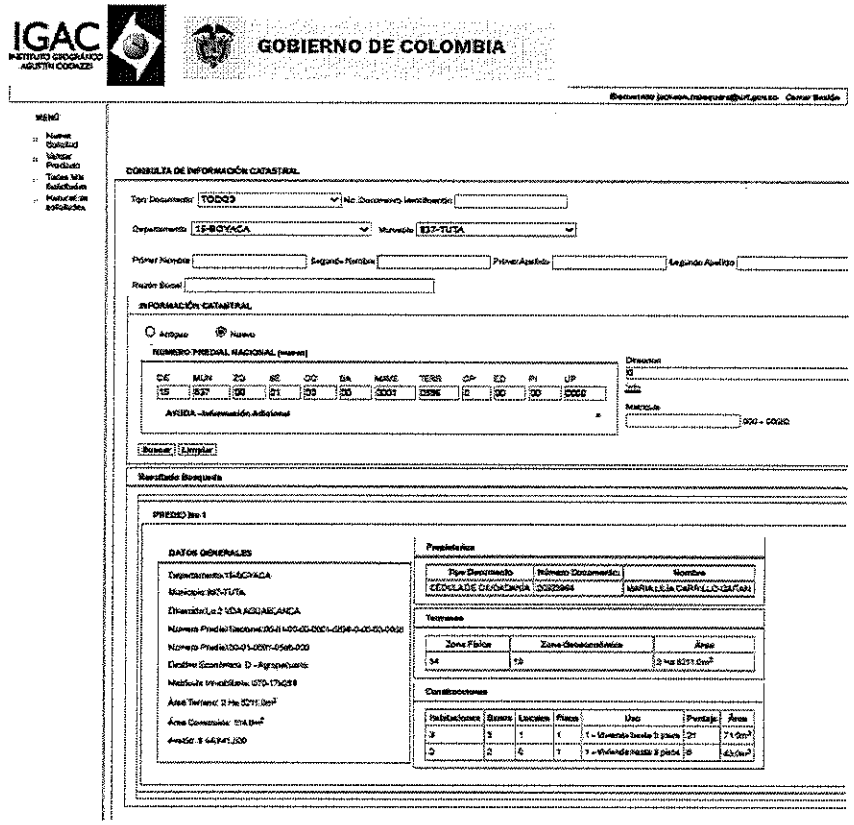

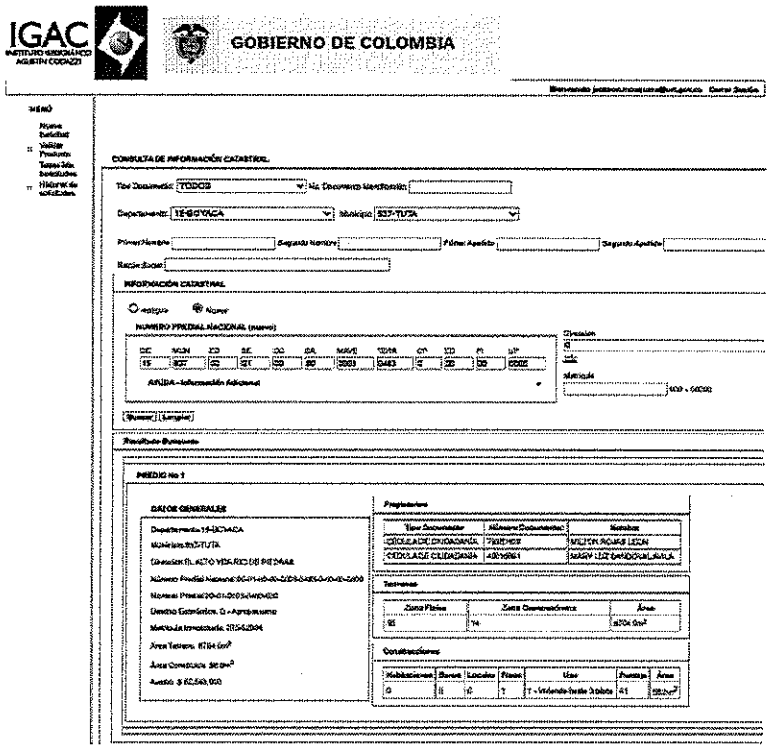

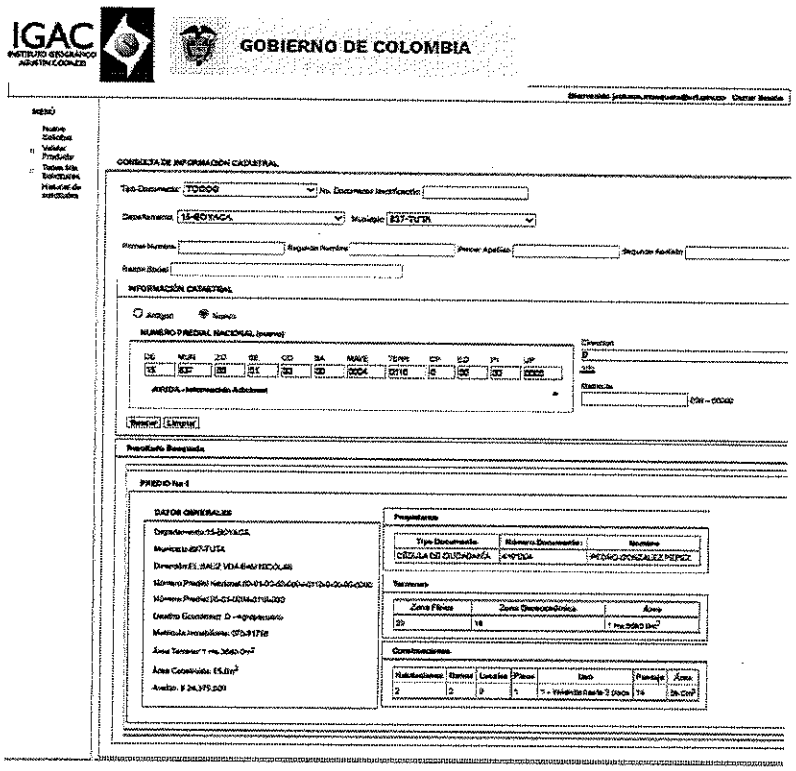
IGAC
GOBIERNO DE COLOMBIA
MENÚ
CONSULTA DE INFORMACIÓN CATASTRAL
INFORMACIÓN CATASTRAL
Antiguo
Nuevo
Buscar
Limpiar
PREDIO No 1
DATOS GENERALES
Propietarios
Terrenos
Construcciones

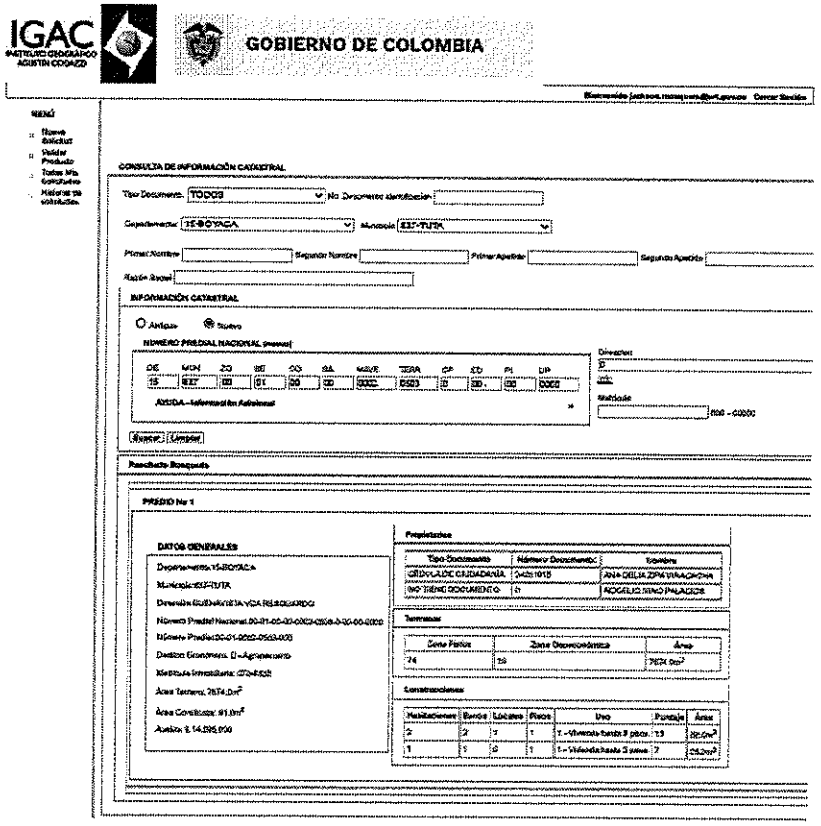
IGAC
GOBIERNO DE COLOMBIA
MENÚ
CONSULTA DE INFORMACIÓN CATASTRAL
INFORMACIÓN CATASTRAL
Antiguo
Nuevo
Buscar
Limpiar
PREDIO No 1
DATOS GENERALES
Propietarios
Terrenos
Construcciones