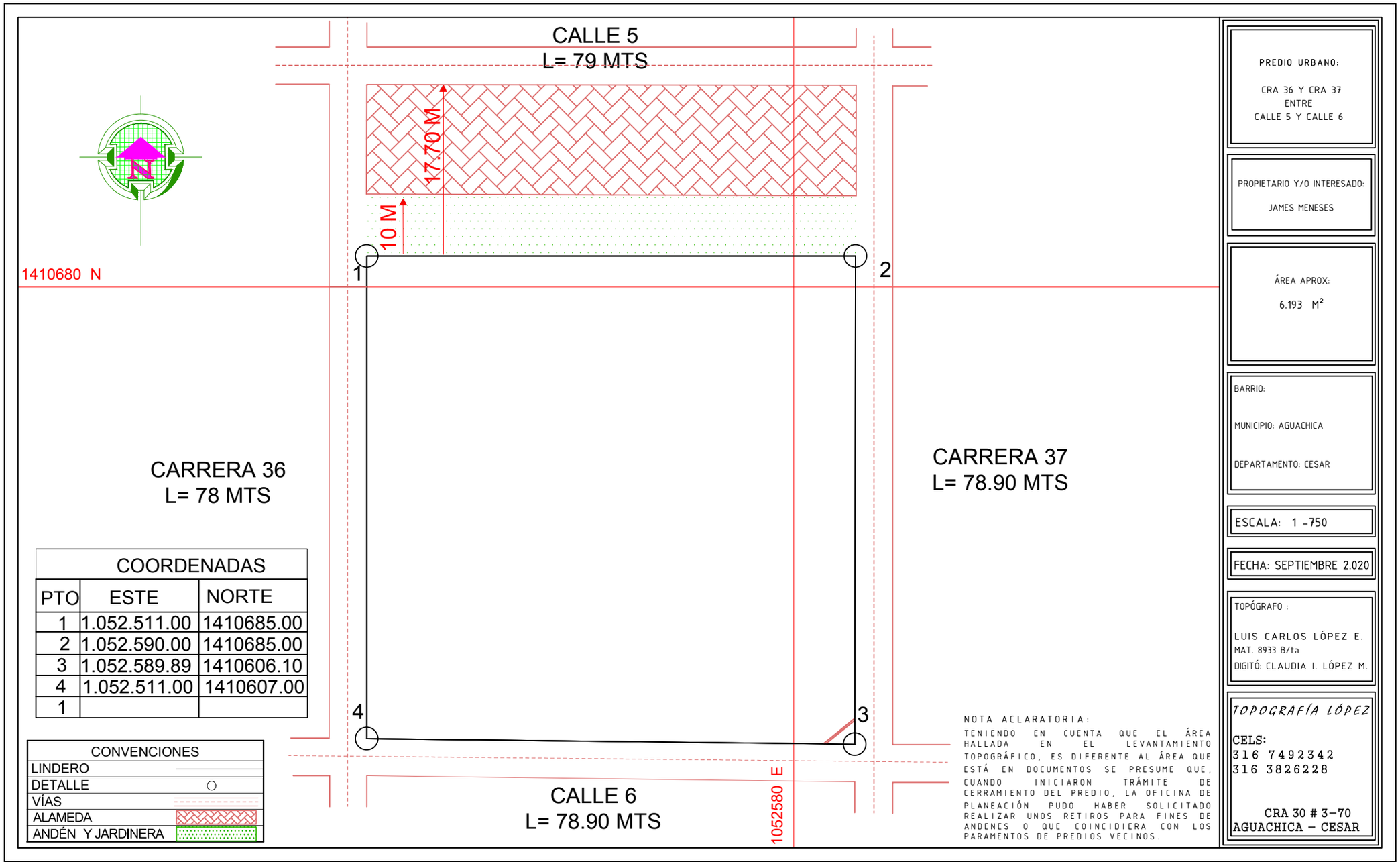

COORDENADAS		
PTO	ESTE	NORTE
1	1.052.511.00	1410685.00
2	1.052.590.00	1410685.00
3	1.052.589.89	1410606.10
4	1.052.511.00	1410607.00
1		

CONVENCIONES
LINDERO
DETALLE
VÍAS
ALAMEDA
ANDÉN Y JARDINERA

NOTA ACLARATORIA:

TENIENDO EN CUENTA QUE EL ÁREA HALLADA EN EL LEVANTAMIENTO TOPOGRÁFICO, ES DIFERENTE AL ÁREA QUE ESTÁ EN DOCUMENTOS SE PRESUME QUE, CUANDO INICIARON TRÁMITE DE CERRAMIENTO DEL PREDIO, LA OFICINA DE PLANEACIÓN PUDO HABER SOLICITADO REALIZAR UNOS RETIROS PARA FINES DE ANDENES O QUE COINCIDIERA CON LOS PARAMENTOS DE PREDIOS VECINOS.

PREDIO URBANO:

CRA 36 Y CRA 37
ENTRE
CALLE 5 Y CALLE 6

PROPIETARIO Y/O INTERESADO:

JAMES MENESES

ÁREA APROX:

6.193 M²

BARRIO:

MUNICIPIO: AGUACHICA

DEPARTAMENTO: CESAR

ESCALA: 1 -750

FECHA: SEPTIEMBRE 2.020

TOPÓGRAFO :

LUIS CARLOS LÓPEZ E.
MAT. 8933 B/ta
DIGITÓ: CLAUDIA I. LÓPEZ M.

TOPOGRAFÍA LÓPEZ

CELS:
316 7492342
316 3826228

CRA 30 # 3-70
AGUACHICA - CESAR

C A L L E 5

ACCESO
VEHICULAR

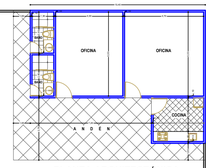

PLANTA ARQUITECTÓNICA
ESC. 1:50

ÁREA LIBRE

C A R R E R A 3 7

C A R R E R A 3 8

ACCESO
VEHICULAR

C A L L E 6

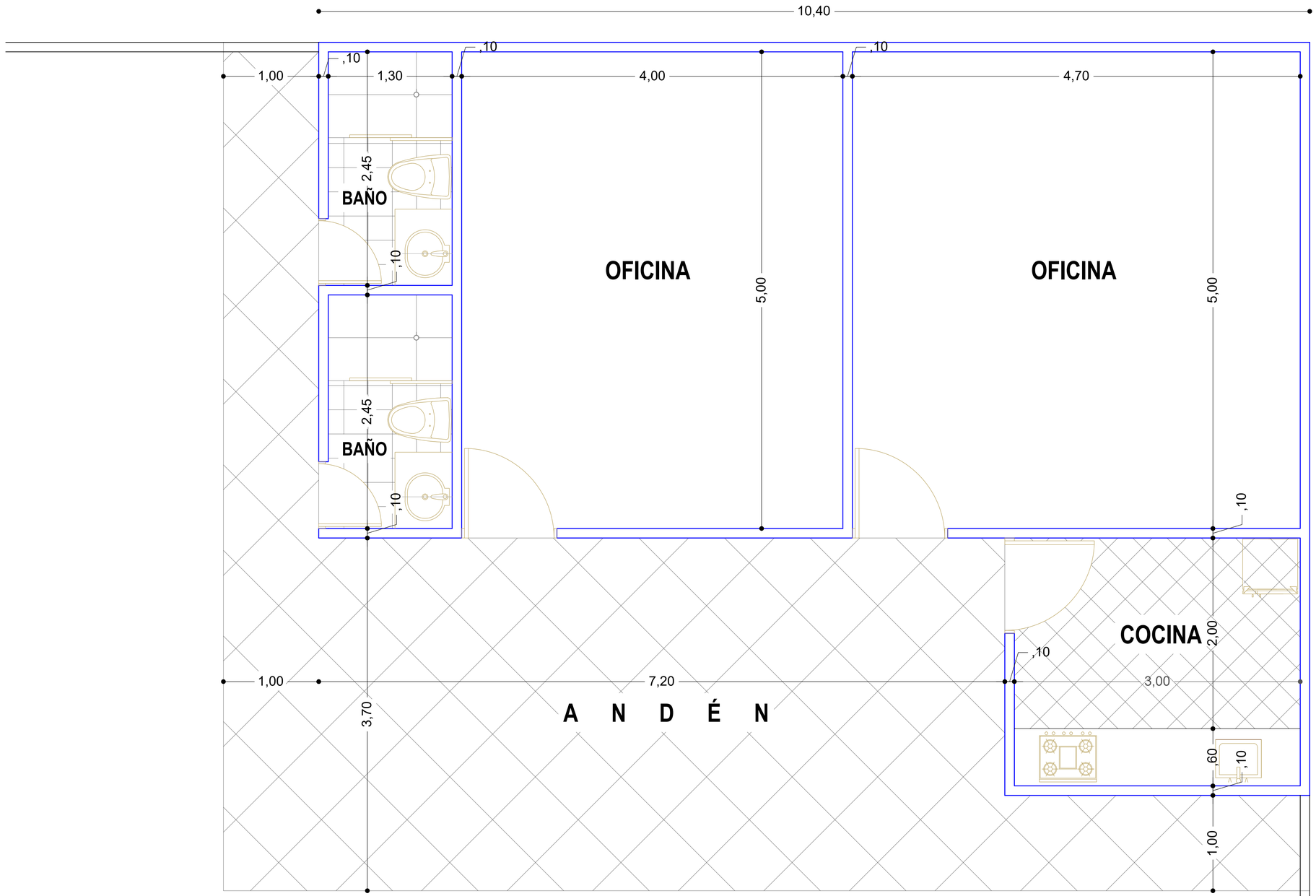

PLANTA ARQUITECTÓNICA

ESC. 1:50