Documento soporte de costos y gastos en operaciones con no obligados a expedir factura o documento equivalente

Artículo 1.6.1.4.12 Decreto Único reglamentario en materia tributaria 1625 de 2016 - Sustituido por el Decreto 358 de 2020 y Art. 55 Res. 042 de 2020

MUNICIPIO ROLDANILLO

891900289-0

CARRERA 7 # 7 -17 ED. MUNICIPAL

Fecha de operación: 29/10/2026

Prefijo	Nro
DSC	6891

Autorización de numeración Dian No 18764055388002 desde la 2.001 hasta la 2.500

Vendedor o quien presta el servicio:	N.it / Cedula Ciudadanía:
ALEX FERNANDO VALLEJO SOTO	1006.384.918
Dirección:	Teléfonos:
CALLE 45 93 36, Cali (V)	

CANTIDAD	DETALLE	VR UNITARIO	VR TOTAL
1	PRESTACIÓN DE SERVICIOS PROFESIONALES DE ASESORÍA Y ACOMPAÑAMIENTO EN LA INSPECCIÓN OCULAR, EVALUACIÓN ESTRUCTURAL PRELIMINAR Y EMISIÓN DE CONCEPTOS TÉCNICOS DE HABITABILIDAD EN EDIFICACIONES RESIDENCIALES Y COMERCIALES DEL MUNICIPIO DE ROLDANILLO VALLE DEL CAUCA, CON OCASIÓN DE LAS AFECTACIONES DERIVADAS DEL SISMO PRESENTADO EL 10 DE AGOSTO DE 2026, EN EL MARCO DE LA CALAMIDAD PÚBLICA DECLARADA MEDIANTE DECRETO MUNICIPAL No. 093 DE 2026.	$ 7.100.000	$7.100.000.
		SUBTOTAL	0
		RETEFUENTE	0
		RETEICA	0
		TOTAL	$7.100.000
		Iva implícito Derivados del Petróleo	

ACEPTO QUE NO SOY RESPONSABLE DE IVA

ELABORADO POR

INFORME DE ACTIVIDADES CONTRATO No.2026251
Alcaldía Municipal de Roldanillo.

Fecha de presentación: 29 de octubre de 2026

Período del informe: 30 de septiembre al 29 de octubre 2026

OBJETO

PRESTACIÓN DE SERVICIOS PROFESIONALES DE ASESORÍA Y ACOMPAÑAMIENTO EN LA INSPECCIÓN OCULAR, EVALUACIÓN ESTRUCTURAL PRELIMINAR Y EMISIÓN DE CONCEPTOS TÉCNICOS DE HABITABILIDAD EN EDIFICACIONES RESIDENCIALES Y COMERCIALES DEL MUNICIPIO DE ROLDANILLO VALLE DEL CAUCA, CON OCASIÓN DE LAS AFECTACIONES DERIVADAS DEL SISMO PRESENTADO EL 10 DE AGOSTO DE 2026, EN EL MARCO DE LA CALAMIDAD PÚBLICA DECLARADA MEDIANTE DECRETO MUNICIPAL No. 093 DE 2026.

ACTIVIDADES REALIZADAS

1. Realizar visitas a los inmuebles afectados por el sismo en el municipio, tanto en zona urbana como rural, para revisar visualmente los daños en muros, columnas, losas y acabados.

Se brindó acompañamiento en campo durante la ejecución de la Fase 1 – Inspección visual de edificaciones en el casco urbano del municipio de Roldanillo y en las veredas Remolino, El Silencio, Puerto Quintero, Santa Rita, Morelia, Isugú, El Palmar y Guayabal. Durante las jornadas se apoyaron los recorridos por los inmuebles reportados con posibles afectaciones, realizando el reconocimiento visual preliminar de los daños aparentes en los elementos constructivos, de acuerdo con las condiciones de acceso y seguridad de cada edificación.

2. Analizar el grado de afectación física y el riesgo de estabilidad de cada edificación inspeccionada.

Se apoyó el reconocimiento visual preliminar de las condiciones físicas de las edificaciones visitadas, mediante la identificación y descripción de daños visibles, tales como fisuras, grietas, desprendimientos y otras alteraciones aparentes en los elementos constructivos. Las observaciones recopiladas en campo se organizaron como insumo para la revisión y valoración, sin que ello implicara la emisión de diagnósticos estructurales.

3. Redactar y entregar los informes o conceptos de habitabilidad que indiquen si una casa o local es habitable, requiere reparaciones o debe ser evacuado.

Se apoyó la recopilación, organización y consolidación de la información obtenida durante las visitas de inspección, incluyendo la identificación y localización de los inmuebles, la descripción general de los hallazgos y el registro fotográfico de las afectaciones observadas.

Asimismo, se contribuyó a la articulación del equipo técnico mediante la comunicación de las observaciones de campo, como insumo para la revisión y elaboración de los informes o conceptos correspondientes por parte de los profesionales responsables.

4. Brindar apoyo técnico a la Administración Municipal de Roldanillo en la toma de decisiones para proteger a la comunidad en el marco del estado de calamidad pública.

Se brindó acompañamiento técnico y operativo a la Administración Municipal durante las jornadas de inspección de las edificaciones afectadas por el sismo, contribuyendo a la recopilación de información relevante para el seguimiento de las condiciones de los inmuebles y la identificación preliminar de posibles afectaciones. De igual manera, se acompañaron las visitas realizadas conjuntamente con personal de la Secretaría de Vivienda de la Gobernación del Valle del Cauca, apoyando los recorridos en campo y el registro de evidencias para facilitar la coordinación interinstitucional y aportar información de apoyo a la toma de decisiones orientadas a la protección de la comunidad.

ANEXO FOTOGRÁFICO.

A continuación, se muestra algunos de los registros fotográficos realizados en los sitios visitados, sin embargo, en la plataforma de registro se tiene constancia de los formularios diligenciados en las visitas realizadas.






POLICIA NACIONAL
ESTACION BOLIVAR II




Punto
vive digital
menos pobreza
más trabajo
más oportunidades



	TELEFONO	DIRECCION	BARRIO	OBSERVACIONES
PATRICIA RAYO	3155682354	cll 8 # 4 - 30 manzana apto 302	SAN ESTEBAN	
PATRICIA MORENO	3208625214	Cll 12 # 9-103	La Asuncion	
PATRICIA FORERO	3136748398	Calle 8 - 1c N 05 Manzana 4 casa 1	Tamara	
PARQUEADERO LA ASUNCION		Cra 8A # 12 53	la asuncion	
OTILIA GARCIA DE RAMIREZ	3128289837	cra 9 # 8 - 36 y todos los locales	centro	
OTILIA GARCIA DE RAMIREZ	3128289837	cll 24 # 6 - 40	san nicolas	
OSCAR TUSCANO	3216572558	PROLONGACION CRA 9 QUINTA	PROLONGACION	
OSCAR ROMERO	3218197616	Cra 9 # 2 99	Llanitos	
OSCAR RAMIREZ	3174499251	cll 9 # 6 - 05		
OSCAR FERNANDO CONTRERAS	3218321270	cll 13 # 9 - 94	la asuncion	
OSCAR BERMUDEZ	3103250035	Cra 9 # 9-58	Centro	
OSCAR ALFONSO BENITEZ CUELLAR	318 4054658	calle 9 #11-13	CENTRO	
OREFDEA OSORIO	3172705247	cll 6 # 6N - 25	la ceiba	
OMAR ROJAS		cra 5 # 7 - 30		
OMAR ROJAS		cra 5 # 7 - 14		
OMAR GREGORIO LOPEZ	3158099689	CARRERA 10 # 15 - 07	SAN ESTEBAN	llamar antes de ir
OMAIRA MUÑOZ SALAZAR	3207652641	cll 12 # 9A - 79	la asuncion	
OMAIRA GALLEGO	3136145638	cll 10A # 8 - 27	san sebastian	
OMAIRA	317 5926850	cra 11D # 11 - 06	el porvenir	
OLIVIA ROJAS	3124211199	cra 3A # 5 - 10	carlos holguin	
OLGA SOTO	3146071970 3137280572	Cll 7 # 9-17	Centro	
OLGA LUCIA LOPEZ		Cra 7 # 9-71		
OLGA JARAMILLO TORO	3113069755	5 # 7 - FRENTE A LA FABRICA DE ESCALERAS EL	IPIRA	
OLGA JARAMILLO GUTIERREZ	3214631661	calle 9 # 4 - 61	san sebastian	
OLGA INES MEJIA	3104033680	Cra 7 # 9-82		
OLGA ALHANA VENTEJEZ	3125105106	Calle 17 # 7 - 162	via Palermo 2	
OFELIA VALENCIA	3217342417	cll 8 # 3 - 30	Ipira - por el viejo	
OFELIA QUINTERO		cra 8 # 9 - 50	la asuncion	
OFELIA QUINTANA		cra 8 # 9 - 50	la asuncion	
OFELIA FERNANDEZ	3152951994	EL VENTARRON VIA A LA AVENIDA	TIERRA BLANCA	
ODILIA MARTINEZ HERNANDEZ		cll 14 # 6 - 55	san nicolas	
OCTAVIO PADILLA		finca sarria roja via principal	sarria roja	
OCTAVIO PADILLA	3117453509	cra 9 # 5 - 31	el porvenir	
NURY PANIAGUA	3227059421	Calle 7 # 11 - 53	OBRERO	
NOMAR MEJIA CORDENTE	3206636036	calle 10 # 8 - 14	san sebastian	

Firma:

ALEX FERNANDO VALLEJO
Ingeniero Civil Cel: 3154428283

Municipio de **Roldanillo** Alcaldía Tierra del Alma	ALCALDÍA MUNICIPAL DE ROLDANILLO VALLE DEL CAUCA NIT: 891.900.289-6	CÓDIGO: IV-FR-24
	ACTA DE VISITA	VERSIÓN: 01
		FECHA: 07/03/2025

100

EVALUACIÓN RÁPIDA DE SEGURIDAD DE EDIFICACIONES POST-SISMO	
INSPECCIÓN:	
FECHA DE INSPECCIÓN: 24/09/2026	
AREA INSPECCION: COMPLETA	
TIPO DE ZONA: Urbano	
DESCRIPCIÓN DE LA EDIFICACIÓN	
NOMBRE DE LA EDIFICACIÓN:	Diana Mejía C.C. No. 66683097
DIRECCIÓN:	Calle 7 # 4-55
BARRIO/LOCALIZACION:	IPIRA
CONTACTO/TELÉFONO:	3134126500-3112418247
NÚMERO DE PISOS:	1
TIPO DE CONSTRUCCIÓN:	MAMPOSTERIA NO REFORZADA
OCUPACIÓN PRINCIPAL:	RESIDENCIAL
EVALUACION - CONDICIONES OBSERVADAS	
COLAPSO, COLAPSO PARCIAL O EDIFICIO FUERA DE CIMENTACIÓN:	MODERADO
EDIFICIO O PISO INCLINADO (FUERA DE PLOMO):	SEVERO
DAÑO POR DISTORSIÓN (RACKING) EN MUROS U DAÑO ESTRUCTURAL:	SEVERO
CHIMENEA, PARAPETO U OTRO PELIGRO DE CAÍDA:	MODERADO
CUBIERTA/TECHO DEFLEXIÓN, PÉRDIDA DE APOYO O CAÍDA DE MATERIAL (TEJA, CAÑABRAVA):	SEVERO
MOVIMIENTO O AGRIETAMIENTO DEL TERRENO:	SEVERO
DAÑO ESTRUCTURAL:	DAÑO SEVERO
CLASIFICACIÓN (CARTEL)	
La condición más crítica gobierna la clasificación: basta que un solo componente esté en Moderado para declarar USO RESTRINGIDO, y que uno solo esté en Severo para declarar PELIGRO DE COLAPSO.	
PELIGRO DE COLAPSO (CARTEL ROJO)	
ACCIONES POSTERIORES	
ACCIONES RECOMENDADAS SOBRE EL INMUEBLE:	RIESGO DE COLAPSO , Demolición
OTRAS RECOMENDACIONES:	La vivienda se encuentra gravemente afectada, solicitan demolición, mampostería sin confinar, inclinación de muros laterales, suelo de la vivienda con asentamiento

REGISTRO FOTOGRAFICO 1



REGISTRO FOTOGRAFICO 2








ceer
UNGRD
INSEGURO
PROHIBIDO SU INGRESO
Esta edificación fue inspeccionada, se encontró gravemente dañada y es insegura para ser ocupada, según se describe:
Muros laterales con riesgo de colapso, vivienda presenta agrietamiento y filtración de agua
Fecha y hora: 24-Sep-2026
Código: 76622-1-05-CCCA
Identificación del inspector / entidad:
Alcaldía de Kaldanillo
NO RETIRAR, ALTERAR NI CUBRIR ESTE CARTEL SIN AUTORIZACIÓN DE LA AUTORIDAD COMPETENTE





100

EVALUACIÓN RÁPIDA DE SEGURIDAD DE EDIFICACIONES POST-SISMO	
INSPECCIÓN:	
FECHA DE INSPECCIÓN: 03/09/2026	
AREA INSPECCION: COMPLETA	
TIPO DE ZONA: Urbano	
DESCRIPCIÓN DE LA EDIFICACIÓN	
NOMBRE DE LA EDIFICACIÓN:	Maria Eugenia Ramos C.C. No. 24527901
DIRECCIÓN:	Carrera 7AN #4-21
BARRIO/LOCALIZACION:	LA CEIBA
CONTACTO/TELÉFONO:	3145928692
NÚMERO DE PISOS:	1
TIPO DE CONSTRUCCIÓN:	MAMPOSTERIA NO REFORZADA
OCUPACIÓN PRINCIPAL:	RESIDENCIAL
EVALUACION - CONDICIONES OBSERVADAS	
COLAPSO, COLAPSO PARCIAL O EDIFICIO FUERA DE CIMENTACIÓN:	MENOR/NINGUNO
EDIFICIO O PISO INCLINADO (FUERA DE PLOMO):	MENOR/NINGUNO
DAÑO POR DISTORSIÓN (RACKING) EN MUROS U DAÑO ESTRUCTURAL:	MODERADO
CHIMENEA, PARAPETO U OTRO PELIGRO DE CAÍDA:	MODERADO
CUBIERTA/TECHO DEFLEXIÓN, PÉRDIDA DE APOYO O CAÍDA DE MATERIAL (TEJA, CAÑABRAVA):	MODERADO
MOVIMIENTO O AGRIETAMIENTO DEL TERRENO:	MENOR/NINGUNO
DAÑO ESTRUCTURAL:	DAÑO MODERADO
CLASIFICACIÓN (CARTEL)	
La condición más crítica gobierna la clasificación: basta que un solo componente esté en Moderado para declarar USO RESTRINGIDO, y que uno solo esté en Severo para declarar PELIGRO DE COLAPSO.	
USO RESTRINGIDO (CARTEL AMARILLO)	
ACCIONES POSTERIORES	
ACCIONES RECOMENDADAS SOBRE EL INMUEBLE:	REMOVER ELEMENTOS EN PELIGRO DE CAER , APUNTALAR
OTRAS RECOMENDACIONES:	Riesgo de colapso de culata y muro en mamposteria que presenta afectaciones

REGISTRO FOTOGRAFICO 1



REGISTRO FOTOGRAFICO 2













Municipio de **Roldanillo** Alcaldía — Tierra del Alma	ALCALDÍA MUNICIPAL DE ROLDANILLO VALLE DEL CAUCA NIT: 891.900.289-6	CÓDIGO: IV-FR-24
	ACTA DE VISITA	VERSIÓN: 01
		FECHA: 07/03/2025

100

EVALUACIÓN RÁPIDA DE SEGURIDAD DE EDIFICACIONES POST-SISMO	
INSPECCIÓN:	
FECHA DE INSPECCIÓN: 13/10/2026	
AREA INSPECCION: COMPLETA	
TIPO DE ZONA: Urbano	
DESCRIPCIÓN DE LA EDIFICACIÓN	
NOMBRE DE LA EDIFICACIÓN:	Carlos Humberto Muñoz C.C. No. 16546959
DIRECCIÓN:	Calle 8 # 7 -67
BARRIO/LOCALIZACION:	CENTRO
CONTACTO/TELÉFONO:	3113018509
NÚMERO DE PISOS:	3
TIPO DE CONSTRUCCIÓN:	MUROS ESTRUCTURALES , TAPIA O ADOBE , MIXTA
OCUPACIÓN PRINCIPAL:	COMERCIAL
EVALUACION - CONDICIONES OBSERVADAS	
COLAPSO, COLAPSO PARCIAL O EDIFICIO FUERA DE CIMENTACIÓN:	MODERADO
EDIFICIO O PISO INCLINADO (FUERA DE PLOMO):	MODERADO
DAÑO POR DISTORSIÓN (RACKING) EN MUROS U DAÑO ESTRUCTURAL:	MENOR/NINGUNO
CHIMENEA, PARAPETO U OTRO PELIGRO DE CAÍDA:	MODERADO
CUBIERTA/TECHO DEFLEXIÓN, PÉRDIDA DE APOYO O CAÍDA DE MATERIAL (TEJA, CAÑABRAVA):	MODERADO
MOVIMIENTO O AGRIETAMIENTO DEL TERRENO:	MODERADO
DAÑO ESTRUCTURAL:	DAÑO LEVE
CLASIFICACIÓN (CARTEL)	
La condición más crítica gobierna la clasificación: basta que un solo componente esté en Moderado para declarar USO RESTRINGIDO, y que uno solo esté en Severo para declarar PELIGRO DE COLAPSO.	
INSPECCIONADO (CARTEL VERDE)	
ACCIONES POSTERIORES	
ACCIONES RECOMENDADAS SOBRE EL INMUEBLE:	ESTRUCTURAL , REPARACIÓN TECHO

OTRAS RECOMENDACIONES:	Se hizo una inspección previa a las demoliciones en el parque. Solicito nueva visita para reevaluar los daños. Muros de cara a estructura demolida presentan alta humedad y agrietamientos Cubierta teatro colapsada

REGISTRO FOTOGRAFICO 1



REGISTRO FOTOGRAFICO 2






UNGRD
INSEGURO
PROHIBIDO EL INGRESO
Esta edificación fue inspeccionada, se encontró gravemente dañada y es insegura
para ser ocupada, según se describe:
Fecha y hora: 10/13/2026
Código: 76622-1-09-
6C93
NO RETIRAR, ALTERAR NI CUBRIR ESTE CARTEL SIN AUTORIZACIÓN DE LA AUTORIDAD COMPETENTE









FECHA_REGISTRO	DIRECCION	NO
17/8/2026 11:28:14	Calle 10 No 8-95	
17/8/2026 12:06:07	Calle 8 #6-60	
17/8/2026 11:29:31	Carrera 6 # 9-54	NR
17/8/2026 12:03:24	carrera 3 #11-33	
17/8/2026 12:37:03	Calle 14A No. 3-05	
17/8/2026 12:29:30	Carrera 16a #7bis-02 Roldanillo	
17/8/2026 12:43:37	Carrera 6 #9-54	An
17/8/2026 12:24:13	Calle 10 #10-58	
17/8/2026 13:02:07	Carrera 7 #9-15	No
17/8/2026 13:04:20	Calle 9a #1-49	Jh
17/8/2026 13:25:03	Calle 9a #1-49	Le
17/8/2026 13:30:32	Calle 9a #1-55	Os
17/8/2026 13:46:20	Carrera 6 #9-36	An
17/8/2026 13:54:54	Carrera 7 #12-37	Jul
17/8/2026 14:43:22	Calle 8 No. 10-01	Na
17/8/2026 14:45:50	Carrera 5 #8-26	Jul
17/8/2026 15:04:16	Carrera 5 #7-85	Cla
17/8/2026 14:58:24	Calle 8 No. 10-31 hotel iyoma	An





ID_INSPECCION*

76622-1-05-49bd

Num_Vivienda

697

Cod_Brigada*

05

Tlpo_Zona*

Urbano

INSPECCIONES

1. IDENTIFICACIÓN DE LA EDIFICACIÓN

FECHA_REGISTRO*

30/10/2026, 8:31 a.m.

MUNICIPIO*

ROLDANILLO

BARRIO*

LA ASUNCION

TIPO_INSPECCION*

COMPLETA | PARCIAL | EXTERIOR SOLAMENTE

DIRECCION*

USO_PREDOMINANTE*

RESIDENCIAL, COMERCIAL

PISOS_SOBRE_TERRENO*

Prev Cancel **Next**

INSPECCIONES

COMPLETA | PARCIAL

EXTERIOR SOLAMENTE

DIRECCION*

Carrera 2 # 3-12

USO_PREDOMINANTE*

RESIDENCIAL, COMERCIAL +

PISOS_SOBRE_TERRENO*

1 − +

UBICACION_GPS

4.413918, -76.151147



Prev Cancel **Next**


MAPA DE VISITAS
Mapa
Satélite
Calle 12
Calle 13
Calle 13
Calle 12
Carrera 8
Trujillo-Roldanillo
Calle 14
Carrera 9
Carrera 9
Calle 12
Google
Combinaciones de teclas
Datos del mapa
20 m
Condiciones
INSPECCIONES
VISITAS
CONSOLIDADO

DATOS GENERALES DEL APORTANTE

Identificación	dv	Razon Social	Clase Aportante	Sucursal Principal	Direccion	Ciudad-Departamento	Teléfono	Exonerado SENA e ICBF
CC 1006384918		VALLEJO SOTO ALEX FERNANDO	INDEPENDIENTE	PRINCIPAL	CLL 45 # 93 36 VALLE DEL LILI	CALI-VALLE	3154403283	SI

DATOS GENERALES DE LA LIQUIDACION

Periodo		Clave		Tipo	Fecha		Pago		
Pensión	Salud	Pago	Planilla	Planilla	Limite	Pago	Banco	Dias Mora	Valor
2026-10	2026-10	775514612	9513476351	I	2026/11/06	2026/10/27	BANCOLOMBIA	0	$809,400

LIQUIDACION DETALLADA DE APORTES

EMPLEADO			PENSION				SALUD				CCF				RIESGOS				PARAFISCALES		
No.	Identificación	Nombres	Codigo	Días	IBC	Aporte	Codigo	Días	IBC	Aporte	Codigo	Días	IBC	Aporte	Codigo	Días	IBC	Aporte	Días	IBC	Aporte
1	CC 1006384918	VALLEJO ALEX	25-14	30	$2,840,000	$454,400	EPS037	30	$2,840,000	$355,000		0	$0	$0		0	$0	$0	0	$0	$0
Total	**Afiliados(1)**				$2,840,000	$454,400			$2,840,000	$355,000			$0	$0			$0	$0		$0	$0

RESUMEN DE PAGO

RIESGO	CÓDIGO	NIT	DV	AFILIADOS	VALOR LIQUIDADO	INTERESES MORA	SALDOS E INCAPACIDADES	VALOR A PAGAR
AFP (ADMINISTRADORAS: 1)				1	$454,400	$0	$0	$454,400
COLPENSIONES	25-14	900,336,004	7	1	$454,400	$0	$0	$454,400
EPS (ADMINISTRADORAS: 1)				1	$355,000	$0	$0	$355,000
NUEVA E.P.S.	EPS037	900,156,264	2	1	$355,000	$0	$0	$355,000
TOTAL				1	$809,400	$0	$0	$809,400