GPS LOGIC
Ingeniería Satelital SAS

Bogotá 30 de octubre 2026

30/10/2026.
8:10 a.m.

Señores: E.S.E Hospital Carmen Emilia Ospina

Asunto: Oferta Comercial

Respetados Señores, nuestra compañía, **GPS LOGIC empresa** colombiana prestadora de servicios de **RASTREO VEHICULAR**, queremos dar conocer nuestra oferta comercial proyectada en SERVICIO de RASTREO **VEHICULAR.**

DESCRIPCION	REFERENCIA	CANTIDAD	V/RUNITARIO	VALORTOTAL
REPROGRAMACION, ACTIVACION Y PUESTAEN MARCHA.	VL 03	7	$ 280.000	$ 1.960.000
SUMINISTRO EQUIPOS GPS NUEVOS	Única	2	$ 480.000	$ 960.000
SUBTOTAL				**$ 2.920.000**
IVA				**$ 554.800**
SUB-TOTAL				**$ 3.474.800**

DESCRIPCION	REFERENCIA	CANTIDAD	V/R MENSUAL	VALOR TOTAL
SERVICIO de GPS-AVL- Para rastreo	Servicio	12	$ 840.000	$ 1.680.000
Vinculación a la plataforma	Única	2	$ 200.000	$ 400.000
SUBTOTAL				**$ 2.080.000**
IVA				**$ 0**
SUB-TOTAL				**$ 2.080.000**

GPS LOGIC
Ingeniería Satelital SAS
Ing. Alex Trujillo
3125095157



Bogotá, octubre 2026

30/10/2026.
8:05am.

Señores:

E.S.E CARMEN EMILIA OSPINA

Asunto: Propuesta comercial

Respetado señor, reciba un cálido saludo por parte de nuestra compañía, **RADAR GPS COLOMBIA** empresa colombiana prestadora de servicios de **RASTREO VEHICULAR**, queremos dar a conocer nuestro portafolio de productos y servicios direccionados al control de su flota vehicular, contamos con una plataforma que cumple todos los requerimientos legales en Colombia:

- Cumplimos 100% con el plan estratégico de seguridad vial
- Somos proveedores autorizados por la policía nacional de Colombia para presta servicios de GPS en el país.
- Somos la plataforma que monitorea los **CRUE-SEM** (Sistemas de Emergencias Médicas) en la ciudad de **BOGOTA** y en los departamentos de **TOLIMA – SANTANDER- HUILA – CUNDINAMARCA - PUTUMAYO** bajo los decretos establecidos por cada ciudad.
- Módulos especiales de control de flotas vehiculares.
- Alianza estratégica con **APP AMBULANCE TO GO – HISTORIAS CLINICAS**

En este archivo encontrara los costos y sus condiciones, en el adjunto adicional encontrara todos nuestros beneficios, trayectoria y casos de éxito para su revisión.

Para nosotros es muy importante poder generar una visita comercial para la presentación de la plataforma, por lo cual quedamos atentos a una fecha bajo la disponibilidad de su tiempo.

Agradecemos de antemano su cordial atención.



SOMOS LA PLATAFORMA QUE INTEGRA TODAS LAS AMBULANCIAS PRIVADAS Y PUBLICAS DE LOS CRUE SEM (SISTEMAS DE EMERGENCIAS MEDICAS) BOGOTA – TOLIMA – SANTANDER – HUILA- CUNDINAMARCA - PUTUMAYO

DECRETO 793 DE 2018
RESOLUCION 3100 DE 2019
RESOLUCION 926 DE 2017
CIRCULAR 00160 (DEPARTAMENTO TOLIMA)



SOMOS PROVEEDORES AUTORIZADOS POR LA POLICIA NACIONAL DE COLOMBIA

DECRETO 723 DE ABRIL DE 2014
RESOLUCION No.02086 DEL 30 DEMAYODE 2014



BOGOTA
Calle 96 No. 12 -65 Ofi 205
Edificio Grupo 7

IBAGUE
Calle 47 No. 4-61
Piedra Pintada

PBX +57(1)794 3030
WWW.RADARGPSCOLOMBIA.COM

RADAR GPS Colombia

RASTREO SATELITAL | CCTV | CABLEADO E INFRAESTRUCTURA | CONSULTING EN SEGURIDAD VIAL



ALIANZA ESTRATEGICA CON AMBULANCE TO GO – HISTORIAS CLINICAS

Ambulance® TO GO

MÓDULOS Ambulance to Go

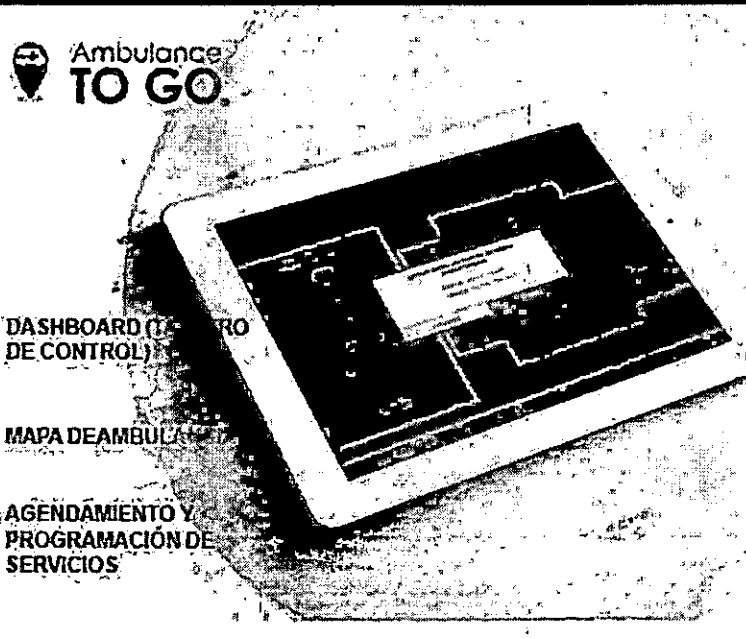

REPORTES EN TIEMPO REAL CON O SIN INTERNET

BOGOTA
Calle 96 No. 12 -65 Ofi 205
Edificio Grupo 7

IBAGUE
Calle 47 No. 4-61
Piedra Pintada

PBX +57(1)794 3030
WWW.RADARGPSCOLOMBIA.COM

RADAR GPS Colombia

RASTREO SATELITAL | CCTV | CABLEADO E INFRAESTRUCTURA | CONSULTING EN SEGURIDAD VIAL





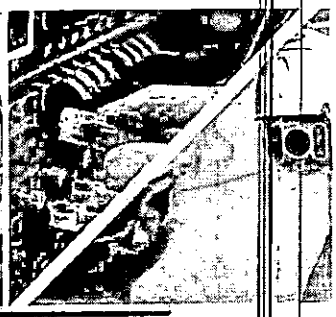

ALGUNOS CASOS DE EXITO

COL MÉDICA MEDICINA PREPAGADA Usted no está solo.
EPS | sura
MedPlus MEDICINA PREPAGADA
HOSPITAL ESPECIALIZADO GRANJA INTEGRAL ESE de LÉRIDA
RED MEDICAL
GLOBAL AMBULANCIAS Life
VITALLIFE S.A.S. ASISTENCIA MEDICA INTEGRAL
AMARILO
Video Office MediCall IPS
SERBIOMED LTDA.
RAPIDA
AMBE
AERO SANIDAD SAS
AMS
Ambucol
S.O.S. SALUD
SALS AMBULANCIAS PRIMERO TU SALUD!
emaaf
Help and Life MEDICAL
DDC IPS
HR
AMBUSALUD
S.P.A.M SERVICIOS PRE-HOSPITALARIOS ATENCIÓN MEDICA SAS IPS
MULTI ASISTIR E.A.T.
ASMED SALUD S.A.S. Llevando Vida
INNOVA HEALTH CENTER
ERMEDICALLS
DEPARTAMENTO DEL TOLIMA ALCALDIA MUNICIPAL CARMEN DE APICALA
SALVAR
QHS
S24
Oxiayuda Brindamos vida a cada respiro
MEDICAL HEALTH SOCIETY
Family Medical Assistance SAS
HOSPITAL SAN JOSÉ SAN SEBASTIÁN DE MARIQUITA
HOSPITAL San Rafaél E.S.E Dolores - Tolima Salud Efectiva, Compromiso de Todos.
iKé Asistencia Colombia
MED GLOBAL IPS
HOMI 120 AÑOS
Valer
AMG IPS S.A.S.
SANTIL HEMERGENCIAS
DYMEDIC AMBULANCIAS
Cruz Roja Colombiana
SyT MEDICOS S.A.S.
CENTRO REGULADOR DE URGENCIAS EMERGENCIAS Y DESASTRES CRUE
C.R.U.E. SANTANDER
CRUE
GOBERNACIÓN DEL TOLIMA
Soluciones que transforman
GOBERNACIÓN DEL HUILA
ESCUELA COLOMBIANA DE INGENIERÍA JULIO GARAVITO
RHINGECON S.A.
HOSPITAL REGIONAL DEL LÍBANO TOLIMA «Empresa Social del Estado»
SERACIS
C&C
terpel a tu servicio
dinalVidrios
COOPCOLOMBIAMIA
SAN PABLO
esp EMPRESA DE SERVICIOS PÚBLICOS DE PLANADAS S.A. E.S.P. La empresa de los Planadunos.
Servicios de salud para TODOS
URMEDICA
Perfect Bed BY ORTHOMED
SALITRE MAGICO BOGOTA
SEC
INGEMETAL S.A.S
vitalmedic & asociados

BOGOTA
Calle 96 No. 12 -65 Ofi 205
Edificio Grupo 7

IBAGUE
Calle 47 No. 4-61
Piedra Pintada

PBX +57 (1) 794 3030
WWW.RADARGPSCOLOMBIA.COM

RADAR GPS Colombia

RASTREO SATELITAL | CCTV | CABLEADO ESTRUCTURADO | CONSULTING EN SEGURIDAD VIAL



INTEGRACION CON:

cloudFleet

FRONTERA ENERGY

PEGASO HERMES
LOGÍSTICA DE TRANSPORTE TERRESTRE DE HIDROCARBUROS

SAP®

RC Recurso Confiable®

DESTINOSEGURO

APP GRATUITAEN ANDROID Y IOS

ANDROID APP ON Google play

Available on the App Store



BOGOTA
Calle 96 No. 12 -65 Ofi 205
Edificio Grupo 7

IBAGUE
Calle 47 No. 4-61
Piedra Pintada

PBX +57(1)794 3030
WWW.RADARGPSCOLOMBIA.COM

RADAR GPS Colombia

RASTREO SATELITAL | CCTV | CABLEADO E INFRAESTRUCTURA | CONSULTING EN SEGURIDAD VIAL



BENEFICIOS DE ADQUIRIR PLATAFORMADE AVL – RADAR GPS COLOMBIA

- Frecuencia de reportes (por tiempo- distancia– giros)
- Por tiempo: 4 min
- Por distancia: cada km recorrido
- Porgiro: giros superiores a85 grados
- Reporte de encendido
- Reporte de apagado
- Botón depánico
- Alarma por desconexión de batería
- Bloqueo de arranque del vehículo
- Reporte de Remolque por movimiento mayor a50 metros
- Identificación de conductores *(opcional)*
- Memoria de50 Conductores
- ReporteAntijammin o bloqueador celular
- Memoriade8000-16000 registros *(varia referencia del equipo)*
- Memoria de 50 Geo zonas internas
- Geo zonas o geocercas Ilimitadas
- Batería interna de respaldo de1 hora -5 horas- 12 horas *(varia referencia del equipo)*
- Sensor de puertas *(opcional)*
- Sensor de temperatura *(opcional)*
- Sensor opitosonoro *(opcional)*
- Control de combustible por sensor *(opcional ligado a referencia del GPS)*
- Módulocalificación deconductores
- Reportefrenadas bruscas
- Reporte giros bruscos
- Reporte aceleraciones brusca
- Reporte excesos develocidad
- Control documental
- Control de mantenimientos
- Modulo CENTRAL DE MONITOREO
- Micrófono en cabina *(opcional ligado a referencia del GPS)*
- Reportekilómetros recorridos
- Reportehoras trabajadas
- Reporte de trazabilidad por vehículo ocliente
- Configuración de alertas
- Envió de alertas viaMail



- Reportevehículo más cercano
- Conducción excesiva
- Reglas decorreo
- Reporte actual
- Fotografías GOOGLE MAPS
- Traza en movimiento3D
- Rutas
- Cumplimiento de rutas
- Generador deórdenes deservicio en mantenimientos
- Creación depuntos de interés
- Reportes geoespaciales
- Bajoconsumo de energía para dispositivos de motocicletas

Módulos Especiales:

Cumplimiento planPESV (PLAN ESTRATEGICODE SEGURIDAD VIAL)
Mantenimiento Automotrizy documentos

- Programe en la plataforma los mantenimientos que requiera su flota de vehículos, personalizando las frecuencias por kilómetros recorridos o por tiempo transcurrido.
- Definasus propias rutinas de mantenimiento.
- Reciba alertas preventivas en la aplicación y por correo electrónico informando en qué momento debe realizar las actividades
- Almacene la información de fechas de vencimientos de seguros e impuestos para que puedarecibir información porcorreo electrónico previo a su Vencimiento.







PLATAFORMA

- ► Optimización del plan deDatos (APN PRIVADO)
- ► Alarmas vía e-mail en tiempo real cuandoun equipo deja de reportar
- ► Brindamos el acompañamiento directo
- ► Todas las actualizaciones a la plataforma son trasladadas automáticamente a nuestros clientes sin ningún costo.
- ► Lenguaje amigable, presa puedetenerréplica desucentral demonitoreo encualquier

►NO SOMOS CENTRAL DE MONITOREO.

SOPORTE TECNICO

RADAR GPS COLOMBIA SAS Ofrece elsoporte tecnológico relacionado con:

- ➢ Programación del equipoAVL.
- ➢ Suministro del personal técnico capacitado para el desarrollo de actividades
- ➢ Cubrimiento anivel Nacional
- ➢ Pruebas del producto.
- ➢ Capacitación sobre el manejo del sistema.
- ➢ Soporte 7x24
- ➢ revisiones
- ➢ Capacitaciones: físicas - Skype





PROPUESTACOMERCIAL

GEORREFERENCIACION						
CANAL DE COMUNICACION						
ITEM	DESCRIPCION	REFERENCIA	CANTIDAD	V/R UNITARIO	VALOR SUB TOTAL	VALOR TOTAL
1.	Servicio de Avl hosting en la nube (rastreo mensual vehicular GPS)	PLACA	24	$ 60.650	$ 1.455.600	$ 1.455.600
	SUB-TOTAL					$ 1.455.600
	IVA					$ 0
	TOTAL					$ 1.455.600

GEORREFERENCIACION						
CANAL DE COMUNICACION						
ITEM	DESCRIPCION	REFERENCIA	CANTIDAD	V/R UNITARIO	VALOR SUB TOTAL	VALOR TOTAL
2.	Vinculación a plataforma	PLACA	2	$ 142.800	$ 285.600	$ 285.600
	SUB-TOTAL					$ 285.600
	IVA					$ 0
	TOTAL					$ 285.600

GEORREFERENCIACION						
CANAL DE COMUNICACION						
ITEM	DESCRIPCION	REFERENCIA	CANTIDAD	V/R UNITARIO	VALOR SUB TOTAL	VALOR TOTAL
3.	Suministro GPS con vinculación a la plataforma	PLACA	2	$ 476.000	$ 952.000	$ 952.000
	SUB-TOTAL					$ 952.000
	IVA					$ 0
	TOTAL					$ 952.000



CONDICIONES COMERCIALES:

1. Oferta Comercial Vigencia 2026
2. Equipos GPS (Georreferenciación) Propiedad del cliente
3. Instalación sin costo en Neiva

Sonia Cañadulce

Ejecutiva Comercial| www.radargpscolombia.com

T: (601) 794 3030 Ext. 401
M: +57 310 5450037
E: soniacnadulce@radargpscolombia.com

Facebook LinkedIn Instagram