REPÚBLICA DE COLOIMBIA
DEPARTAMENTO DEL PUTUMAYO
MUNICIPIO DE ORITO

MEMORIA DE CANTIDADES

" MANTENIMIENTO DE LA MALLA VIAL VIA ACCESO HACIA LAS VEREDAS LA SELVA, ESTRELLA LA SILVA Y LA SARDINA , MUNICIPIO DE ORITO, DEPARTAMENTO DEL PUTUMAYO."

MANTENIMIENTO DE LA MALLA VIAL VIA ACCESO HACIA LA VEREDA LA SELVA, MUNICIPIO DE ORITO, DEPARTAMENTO DEL PUTUMAYO."

ITEM	1.1	Rocería y Limpieza, hasta cualquier altura de la vegetación, La rocería se realizara a ras de piso, se utilizara guadaña o machete, Ancho 2m Cada lado.							M
DESCRIPCION		UNIDAD	CANTIDAD	LARGO (m)	ANCHO (m)	ALTO (m)	FM	AREA (m^2)	VOLUMEN (m^3)	TOTAL
Camino		M	1	280.00						280.00
TOTAL ACTIVIDAD										280.00

DETALLE



ITEM	1.2	Mejoramiento de terreno con material seleccionado.(Tamizado de río), Vda. La Selva.							M3
DESCRIPCION		UNIDAD	CANTIDAD	LARGO (m)	ANCHO (m)	ALTO (m)	FM	AREA (m^2)	VOLUMEN (m^3)	TOTAL
Camino		M3	1	280.00	3.00	0.15		840.00	126.00	126.00
TOTAL ACTIVIDAD										126.00

DETALLE



ITEM	1.3	Adecuacion de terreno con material de sitio, (Nivelacion y Cuneteo).							M2
DESCRIPCION		UNIDAD	CANTIDAD	LARGO (m)	ANCHO (m)	ALTO (m)	FM	AREA (m^2)	VOLUMEN (m^3)	TOTAL
Adecuacion Terreno		M3	1	280.00	2.00			560.00	0.00	560.00
TOTAL ACTIVIDAD										560.00

DETALLE

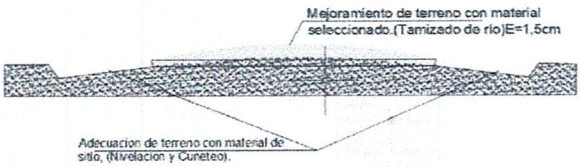

Carlos Daniel Tovar Luna
ING. CIVIL
MP.No. 061037-0832355 CAU

REPÚBLICA DE COLOIMBIA
DEPARTAMENTO DEL PUTUMAYO
MUNICIPIO DE ORITO

MEMORIA DE CANTIDADES

" MANTENIMIENTO DE LA MALLA VIAL VIA ACCESO HACIA LAS VEREDAS LA SELVA, ESTRELLA LA SILVA Y LA SARDINA , MUNICIPIO DE ORITO, DEPARTAMENTO DEL PUTUMAYO."

MANTENIMIENTO DE LA MALLA VIAL VIA ACCESO HACIA LA VEREDA LA SELVA, MUNICIPIO DE ORITO, DEPARTAMENTO DEL PUTUMAYO."

ITEM	2.1	Rocería y Limpieza, hasta cualquier altura de la vegetación, La rocería se realizara a ras de piso, se utilizara guadaña o machete, Ancho 2m Cada lado.							M
DESCRIPCION		UNIDAD	CANTIDAD	LARGO (m)	ANCHO (m)	ALTO (m)	FM	AREA (m^2)	VOLUMEN (m^3)	TOTAL
Camino		M	1	276.00						276.00
TOTAL ACTIVIDAD										276.00

DETALLE



ITEM	2.2	Mejoramiento de terreno con material seleccionado.(Tamizado de rio), Vda. Estrella la Silva.							M3
DESCRIPCION		UNIDAD	CANTIDAD	LARGO (m)	ANCHO (m)	ALTO (m)	FM	AREA (m^2)	VOLUMEN (m^3)	TOTAL
Camino		M3	1	276.00	3.00	0.15		828.00	124.20	124.00
TOTAL ACTIVIDAD										124.00

DETALLE



ITEM	2.3	Adecuacion de terreno con material de sitio, (Nivelacion y Cuneteo).							M2
DESCRIPCION		UNIDAD	CANTIDAD	LARGO (m)	ANCHO (m)	ALTO (m)	FM	AREA (m^2)	VOLUMEN (m^3)	TOTAL
Adeuacion Terreno		M3	1	276.00	2.00			552.00	0.00	552.00
TOTAL ACTIVIDAD										552.00

DETALLE

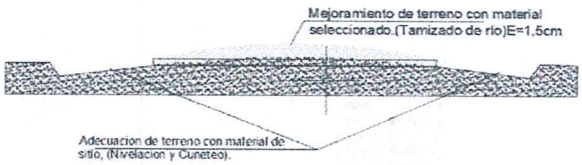

Carlos Daniel Tovar Luna
ING. CIVIL
MP.No. 061037-0832355 CAU

REPÚBLICA DE COLOIMBIA
DEPARTAMENTO DEL PUTUMAYO
MUNICIPIO DE ORITO

MEMORIA DE CANTIDADES

" MANTENIMIENTO DE LA MALLA VIAL VIA ACCESO HACIA LAS VEREDAS LA SELVA, ESTRELLA LA SILVA Y LA SARDINA , MUNICIPIO DE ORITO, DEPARTAMENTO DEL PUTUMAYO."

MANTENIMIENTO DE LA MALLA VIAL VIA ACCESO HACIA LA VEREDA LA SELVA, MUNICIPIO DE ORITO, DEPARTAMENTO DEL PUTUMAYO."

ITEM	3.1	Rocería y Limpieza, hasta cualquier altura de la vegetación, La rocería se realizara a ras de piso, se utilizara guadaña o machete, Ancho 2m Cada lado.							M
DESCRIPCION		UNIDAD	CANTIDAD	LARGO (m)	ANCHO (m)	ALTO (m)	FM	AREA (m^2)	VOLUMEN (m^3)	TOTAL
Camino		M	1	276.00						276.00
TOTAL ACTIVIDAD										276.00

DETALLE



ITEM	3.2	Mejoramiento de terreno con material seleccionado.(Tamizado de rio), Vda. La Sardina.							M3
DESCRIPCION		UNIDAD	CANTIDAD	LARGO (m)	ANCHO (m)	ALTO (m)	FM	AREA (m^2)	VOLUMEN (m^3)	TOTAL
Camino		M3	1	276.00	3.00	0.15		828.00	124.20	124.00
TOTAL ACTIVIDAD										124.00

DETALLE



ITEM	3.3	Adecuacion de terreno con material de sitio, (Nivelacion y Cuneteo).							M2
DESCRIPCION		UNIDAD	CANTIDAD	LARGO (m)	ANCHO (m)	ALTO (m)	FM	AREA (m^2)	VOLUMEN (m^3)	TOTAL
Adecuacion Terreno		M3	1	276.00	2.00			552.00	0.00	552.00
TOTAL ACTIVIDAD										552.00

DETALLE

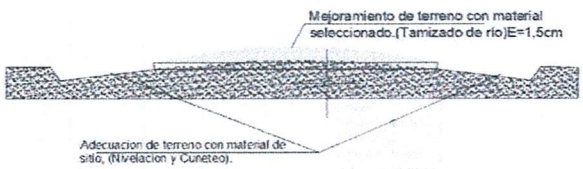

Carlos Daniel Tovar Luna
ING. CIVIL
MP.No. 061037-0832355 CAU