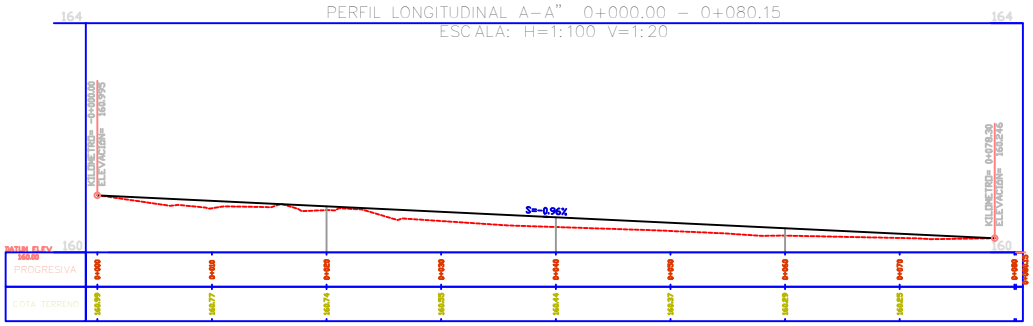

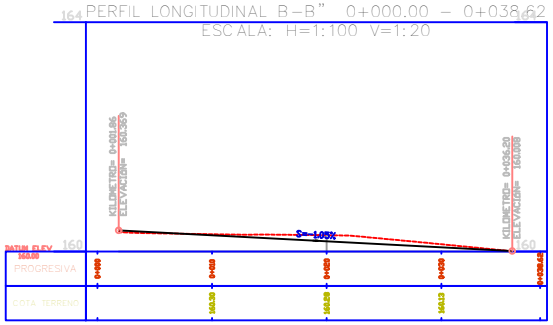

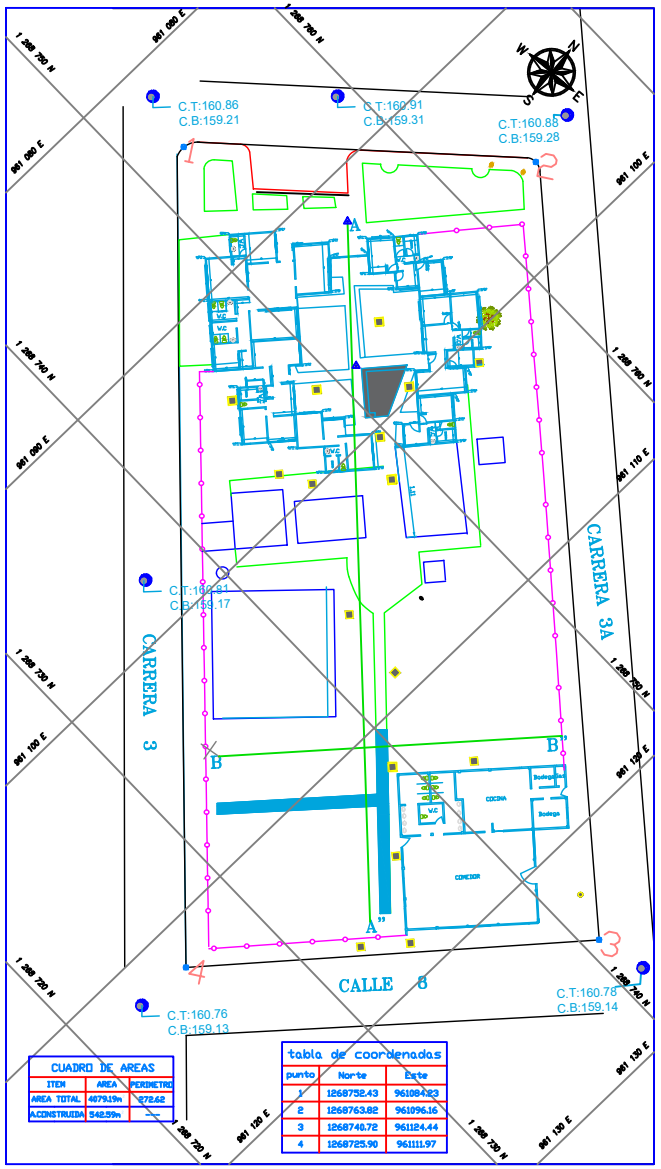

CUADRO DE AREAS

ITEM	AREA	PERIMETRO
AREA TOTAL	4079.19m	272.62
A.CONSTRUIDA	542.59m	—

tabla de coordenadas

punto	Norte	Este
1	1268752.43	961084.23
2	1268763.82	961096.16
3	1268740.72	961124.44
4	1268725.90	961111.97

CONVENCIONES

- CERCO PERIMETRAL
- ÁREA CONSTRUIDA
- VIA
- MOJONES
- DELTAS
- PUESTO DE VIGILANCIA
- ZONA VERDE
- CANALES
- CAJAS



GEORREFERNCIACION POR EL SISTEMA GNSS-MODO ESTÁTICO
ELIPSOIDE ——— G P S _80
PROYECCION ——— PLANAS DE GAUSS- KRUGER
ORIGEN ——— ESTE MAGNA
COORDENADAS PLANAS 1'000.000.NORTE 1'000.000 ESTE
COORDENADAS GEOGRAFICAS LATITUD 04°35'46.3215"NORTE
LONGITUD 71°04'39.0285" OESTE
COTA PROM : 154.6 M.s.n.m. CONTROL HORIZ VERTICE GPS AR-001

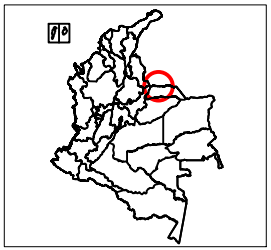



GOBERNACIÓN DE ARAUCA

Diseñ

JULIAN EDUARDO IBARRA
TECNOLOGO EN TOPOGRAFIA
L.P 01-15117

Vo Bo :

MERCEDES ISBELIA LEON HERNANDEZ
SECRETARIA DE DESARROLLO SOCIAL
GOBERNACION DE ARAUCA

Vo Bo :

KAREN MILENA CASAS A.
INGENIERA CIVIL APOYO PROFESIONAL
SECRETARIA DE DESARROLLO SOCIAL
GOBERNACION DE ARAUCA

Contenido:

PLANO ARQUITECTONICO
ZONA DE DORMITORIOS

N.°	Descripción
1	PLANOS DE PERFILES
2	LOCALIZACIÓN DE CAJAS

Objeto:

"CONSTRUCCIÓN Y ADECUACIÓN DE LA INFRAESTRUCTURA DEL CENTRO DE BIENESTAR DEL ADULTO MAYOR HOGAR VIDA, ÁREA URBANA DEL MUNICIPIO DE ARAUQUITA, DEPARTAMENTO DE ARAUCA

Localizacion:

ÁREA URBANA DEL MUNICIPIO DE ARAUQUITA, DEPARTAMENTO DE ARAUCA

Número de proyecto 01

Fecha JUNIO del 2026

T 1 /2

Escala 1:50 / 1:75